



فرهنگ جغرافیائی ایران

(آبادیها)

جلد ۱۰

استان دهم اصفهان

شهرستانهای = اردستان - اصفهان - شهرضا - شهرکرد - فریدن - نائین - یزد.

ازانتشارات دایره جغرافیائی ستاد ارتش

بهمن ماه ۱۳۳۳

حق طبع و تالیف محفوظ است

چاپخانه ارتش

مقدمه

دایره جغرافیائی ستاد ارتش، متخراست که آخزین جلد فرهنگ جغرافیائی کشور را بعلاقمندان و فرهنگیان تقدیم می نماید .

دوره این فرهنگپایه جلد و مربوط به استانهای مشروحه زیر بوده است .

جلد نخست مربوط به استان مرکزی شامل شهرستانهای = طهران - قزوین - دماوند - ساوه - قم
محلات
جلد دوم مربوط به استان اول شامل شهرستانهای = اراک - بندرپهلوی - رشت - زنجان - طسوالش
فومن - لاهیجان .

جلد سوم مربوط به استان دوم شامل شهرستانهای = آمل - بابل - دامغان - ساری - سه‌نجان - شاهی
شاهرود - شمسوار - کاشان - گرگان - گنبد قابوس - نوشهر .

جلد چهارم مربوط به استانهای ۳ و ۴ آذربایجان شامل شهرستانهای = اردبیل - اهر - تبریز - خوی
خیابو (مشکین شهر) - رضائیه - سراب - ماکو - مراغه - مرند - ههاباد - میانه - هروآباد - خلخال .

جلد پنجم مربوط به استان ۵ کردستان شامل شهرستانهای = ایلام - بیجار - تویسرکان - سقز - سنندج
شاه‌آباد - قصرشیرین - کرمانشاه - ملایر - نهاوند - همدان .

جلد ششم مربوط به استان ۶ خوزستان شامل شهرستانهای = آبادان - اهواز - بروجرد - بهبهان
خرم‌آباد - خرمشهر - دزفول - دشت میشان - شوشتر - گلبایگان .

جلد هفتم مربوط به استان ۷ فارس شامل شهرستانهای = آبادان - بوشهر - جهرم - شیراز - فسا - فیروزآباد
کازرون - لار .

جلد هشتم مربوط به استان ۸ کرمان و مکران شامل شهرستانهای = ایرانشهر - بم - بندرعباس - جیرفت
چاب‌بهار - رفسنجان - زابل - زاهدان - سراوان - سیرجان - کرمان .

جلد نهم مربوط به استان ۹ خراسان شامل شهرستانهای = بجنورد - بیرجند - تربت حیدریه - دره‌گز
سبزوار - فردوس - قوچان - کاشمر - گناباد - مشهد - نیشابور .

جلد دهم مربوط به استان ۱۰ اصفهان شامل شهرستانهای = اردستان - اصفهان - شهرضا - شهرکرد - فریدن
نائین - یزد .

بطوریکه در جلدهای قبلی بعرض رسید چون تألیف و انتشار کتاب در چاپ اول عاری از نقص نخواهد بود لذا
از علاقمندان فرهنگ و مطلعین تقاضا میشود چنانچه نواقص و اشتباهاتی مشاهده نمودند یا اطلاعاتی
لطفاً بدایره جغرافیائی اعلام و ارسال فرمایند تا در چاپ دوم تصحیح و تکمیل شود .

ضمناً دایره جغرافیائی ستاد ارتش از افسران و درجه داران مشروحه زیر که با راهنمایی تیمسار سرتیپ
رزم‌آرا ریاست قبلی دایره جغرافیائی در جمع‌آوری اطلاعات و چاپ این کتاب شرکت داشته و خدماتی را انجام
داده‌اند سپاسگذار است .

الف - افسران و درجہ داران لشکر ۹ صافھان

سرگرد سوار یدالہ شجاعی و سروان توپخانہ عباس نسیمی، مأمور جمع آوری اطلاعات شهرستانهای استان
دہم و تہیامینوت نقشجات

استوار ۲ محمد رئیس و استوار ۲ ناصر مشکیان کہ در پاکیزہ و تنظیم اطلاعات
سرکار سربہنگ ۲ توپخانہ احمد برومند ریاحی و سروان توپخانہ احمد علی مصامی در جمع آوری اطلاعات
مقدمائی شرکت نہ وودہ اند .

ب - افسران و درجہ داران دایرہ جغرافیائی ستاد ارتش .
ہمدیف سروان اکبر مہروزادہ و ہمدیف سروان شعبان ارشد مأمورین تنظیم اطلاعات و تصحیح چاپ و
تہیہ نقشجات .

استوار ۲ محمد حسین برندہ - استوار ۲ امیر ہوشنگ پناہی مقدم - استوار ۲ و فریادی کہ در امور تنظیم
و تصحیح چاپ و ترسیم نقشجات .

در خاتمہ این دایرہ امیدوار است با توجہات مخصوص اعلیٰ حضرت ہمایونی و تیمسار ریاست ستاد ارتش
بزودی چاپ دوم کتب بالا را با رفع نواقص و تصحیح اشتباہات و اطلاعات جامعتر در دسترس علاقہمندان
قرار بدهد .

رئیس دایرہ جغرافیائی ستاد ارتش - سر تیپ نوشتاش

راهنمای تلفظ

x	برای خ	a	برای فتحه
d	د	e	کسره
z	ذ - ز - ژ - ض - ظ	o	ضمه
r	ر	ow	کشش صدای ضمه بطوریکه در کلمه دولت dowlat و امثال آن تلفظ میشود ،
j̄	ژ	â	برای - الف مدود - آ
c	ش	i	بیای مشبع - ای
'	ع و همزه ساکن	u	واو مشبع - او
q	ق - غ - ق	b	ب
f	ف	p	پ
k	ک	t	ت - ط
g	گ	s	ث - س - ص
l	ل	j	ج
m	م	ç	چ
n	ن	h	ح - ه
v	و		
y	ی		

آبان - *âbâd* - ده کوچکی است از دهستان برآن بخش حومه شهرستان اصفهان .
 ۴۰ ک جنوب خاور اصفهان - ۱۲ ک شوسه اصفهان به یزد .
 سکنه ۷۶ - شیعه - فارسی .
 آبادچی - *âbâdçi* - ده از دهستان چادگان بخش داران شهرستان فریدن .
 ۴۰ ک جنوب خاور داران - ۱/۵ ک راه فرعی داران شهر کرد .
 کوهستانی - معتدل - سکنه ۹۹۳ - شیعه - ترکی .
 آب از رودخانه - قنات و چشمه - محصول غلات انگور سیب زمینی ترباک - شغل زراعت و گله‌داری - صنایع دستی معلی قالی و جاجیم بافی - راه ماشین‌رو .
 ممتن کچ در ۴ کیلومتری شمال خاور این آبادی است .
 آباد سلیمان - *âbâd-soleymân* - ده کوچکی است از دهستان برآن بخش حومه شهرستان اصفهان .
 ۳۳ ک جنوب خاور اصفهان - ۱۵ ک جنوب شوسه اصفهان به یزد .
 سکنه ۱۱ - شیعه - فارسی .
 آب باریک - *âb-bârik* - ده از دهستان پیرکان بخش اردل شهرستان شهر کرد .
 ۴۰ ک شمال باختر اردل - متصل به مارو عمومی .
 کوهستانی - معتدل - سکنه ۱۰۰ - شیعه - لری .
 آب از قنات - چشمه و رودخانه معلی - محصول غلات حبوبات - شغل زراعت و گله‌داری - صنایع دستی زنان جاجیم بافی - راه مارو .
 آب پونه - *âb-pune* - ده کوچکی است از دهستان چادگان بخش داران شهرستان فریدن .
 ۶۲ ک جنوب خاور داران - ۱۵ ک جنوب باختری شوسه اصفهان به داران - سکنه ۷ - شیعه - فارسی .
 آب چنار - *âb-çenâr* - ده کوچکی است از دهستان جانکی بخش لردگان شهرستان شهر کرد .
 ۹ ک شمال خاوری لردگان - ۲/۵ ک شمال مارو لردگان پیل کوه .
 جلگه - معتدل - سکنه ۶۲ - شیعه - فارسی .

آب از چشمه - محصول غلات بشم و روغن - شغل زراعت و گله‌داری صنایع دستی زنان جاجیم و گلیم بافی - راه مارو .
 آبچوگیه - *âb-çuiyye* - ده مشروب است از بخش حومه شهرستان نائین .
 آب چوبه - *âb-çube* - ده از دهستان حومه بخش کوهپایه شهرستان اصفهان .
 ۳۹ ک شمال باختر کوهپایه - ۳۰ ک شمال شوسه اصفهان به یزد .
 جلگه - معتدل - سکنه ۴۷۰ - شیعه - فارسی .
 آب از قنات - محصول غلات - شغل زراعت - راه مارو .
 آب خوره - *âb-xore* - ده کوچکی است از دهستان تک‌گری بخش اردل شهرستان شهر کرد .
 ۷۷ ک شمال باختر اردل - متصل به راه مارو عمومی .
 سکنه ۳۲ - شیعه - فارسی .
 آبدر - *âb-dar* - ده از دهستان میسند بخش شهر بابک شهرستان یزد .
 ۲۴ ک شمال خاور شهر بابک - ۱۲ ک شمال باختری راه فرعی شهر بابک بخش آباد .
 کوهستانی - معتدل - سکنه ۲۳۹ - شیعه - فارسی .
 آب از قنات - محصول غلات - شغل زراعت - صنایع دستی قالی بافی راه مارو .
 ابر - *abar* - ده از دهستان جی بخش حومه شهرستان اصفهان .
 ۴ ک خاور اصفهان - متصل به شوسه جدید یزد با اصفهان .
 جلگه - معتدل - سکنه ۱۵۸۲ - شیعه - فارسی .
 آب از زاینده‌رود و چاه - محصول غلات انگور صیفی سردرختی ترباک - شغل زراعت و گله‌داری - صنایع دستی زنان پارچه بافی .
 راه شوسه . در حدود ۱۸ باب دکان دارد .
 ابراهیم آباد - *ebrahim-âbâd* - ده از دهستان رستاق بخش اشکذر شهرستان یزد .
 ۲۷ ک شمال باختر اشکذر - ۱۲ ک جنوب باختری یزد به اردکان .
 جلگه - معتدل - سکنه ۴۱۰ - شیعه - فارسی .
 آب از قنات - محصول غلات - شغل زراعت - راه ماشین‌رو .

ابراهیم آباد - ده از دهستان حومه بخش مهریز شهرستان یزد .
۱۳ ک باختر مهریز - ۲۲ ک باختر شوسه یزد به انار .

جلگه - معتدل - سکنه ۳۸۲ - شیبه - فارسی .

آب از قنات - محصول غلات صیفی تره بار - شغل زراعت - صنایع دستی زنان نساجی - راه فرعی .

ابراهیم علی - ebrâhim-ali - ده مغروب به ایست از بخش حومه شهرستان نائین .

ابر قو - abarqu - یکی از بخش های یازده گانه شهرستان یزد در جنوب باختری این شهرستان واقع شده حدود و مشخصات آن بشرح زیر است :

حدود - از شمال ببخش خضرآباد از جنوب به بخش یوانات شهرستان آبادیه از خاور ببخش نیر از باختر بشهرستان آبادیه .

وضع طبیعی : بخش ابر قو در کویر واقع و ارتفاعات مهم آن عبارتند از ابر کوه که کینه عالی نیز نامیده شده در شمال باختر ابر قو کوه گدارسوز و کوه اعلا قرار دارد و در باختر این بخش کوه سیاه و کوه گلشک gelicak را میتوان نام برد و در جنوب بخش رشته ارتفاعات کوه هبس (habas) با ارتفاعات ۲۱۰۰ متر کوه بوزه سیاه با ارتفاع ۲۰۶۰ متر - کوه نیچون (niçun) و کوه سرخ بون که از طرف شمال باختری بطرف جنوب خاوری ادامه دارد و خط الراس این کوهها حد طبیعی بین شهرستان آبادیه و بخش ابر قو میباشد .

آبهاییکه در فصل بارندگی از ارتفاعات نامبرده جاری میشود در باطرافهای کویر ابر قو فرو میرود .

هوای بخش بواسطه اینکه در کویر واقع شده گرم و آب زراعتی قراء از قناتها نامین میشود .

محصول عمده بخش غلات روناس و پنبه است .

شغل اهالی زراعت - صنایع دستی زنان کرباس بافی .

قراء این بخش بوسیله راههای ماشین رو و فرعی بیکدیگر مربوط بوده و از مرکز بخش بقصبه نیر - ندرشن و جاده شیراز راههای ماشین رودارد .

این بخش از ۳۰ آبادی بزرگ و کوچک تشکیل شده و جمعیت آن ۱۷۳۵۱ نفر است .

مذهب اهالی مسلمان شیعه اثنی عشری و زبان مادری آنها فارسی است . قراء مهم دهستان عبارتند از ابر قو (مرکز بخش) - اسفند آباد مهرآباد - مدوئیه - هارونی .

در ابر قو بنای سنگی موسوم به کینه عالی است که در روی کوهی به بین نام واقع شده است و میکویند قبر یکی از شاهزادگان دیلمی است خرابه هائی بنام طاوس الحرمین وجود دارد .

مسجد جامع ابر قو از بناهای تاریخی و قدیمی است که دارای سنگهای

قیمتی بوده و در زمان شاه فقید توسط ما مورین باستان شناسی بطهران برده شده و در موزه ایران باستان موجود است .

مقبره بنام سیدان در ابر قو وجود دارد که بقول اهالی مدفن چند نفر از سادات است .

ابر قو - قصبه مرکز بخش ابر قو شهرستان یزد -

۱۳۳ ک جنوب باختر یزد .

ابر قو در اصل ابر کوه بوده زیرا تمام این آبادی بر روی سنگ ساخته شده است .

مختصات جغرافیائی آن بشرح زیر است .

طول ۵۳ درجه ۱۷ دقیقه ۳۰ ثانیه شرقی از نصف النهار گرینویچ

عرض ۳۱ درجه ۸ دقیقه شمالی ارتفاع از سطح دریا ۴۵۴ متر است .

طهران ساعت ۱۲ - ابر قو ساعت ۱۲ و ۱۰ دقیقه و ۱۲ ثانیه است .

موقعیت طبیعی - جلگه - گرمسیر - سکنه ۲۲۹۰ - مذهب شیعه

زبان فارسی - آب از قنات - محصول غلات و پنبه - شغل زراعت - صنایع

دستی محلی کرباس بافی - راه ماشین رو .

از ادارات دولتی - بخشداری - دارائی - بهداشتی - آمار - پست تلفن

بسیم - نمایندگی فرهنگ خانه ارمی - دبستان پسرانه و دخترانه دارد .

ابر قو در حدود ۵۰ باب دکان و یک کارگاه صابون بزی دارد .

مسجد جامع ابر قو از آثار قدیم است .

ابر اند آباد - abrand-âbâd - ده از بخش حومه شهرستان یزد .

۱۰ ک باختر یزد - ۱ ک جنوب شوسه یزد باصفهان .

جلگه - معتدل - سکنه ۲۴۲۸ - شیبه - فارسی .

آب از قنات - محصول غلات تره بار - شغل زراعت - صنایع دستی

نساجی - راه فرعی بشهر - دبستان دارد - ریگهای روان اطراف

یزد حدود آبادی را گرفته است .

آب رو - âb - row - ده از دهستان سجرم بخش حومه شهرستان

شهرضا .

۵۰ ک شمال باختر شهرضا - متصل به دره فرعی مبارکه بحوض ماهی

کوهستانی - معتدل - سکنه ۳۱۷ - شیبه - فارسی .

آب از قنات - محصول غلات تریاک پنبه انگور - شغل زراعت

کله داری - از آثار تاریخی بند قلق شاه - راه فرعی دارد .

آب سفید - âb - sefid - ده کوچکی است از دهستان دنیاران

بخش اردل شهرستان شهرکرد .

۲۰ ک باختر اردل - ۴۲ ک راه عمومی اردل .

سکنه ۱۰ - شیبه - فارسی .

آب شیرین - âb-cirin - ده مغروب به ایست از بخش حومه

شهرستان نائین .

آب کاسه - âb-kâse - ده از دهستان تنگ گزی بخش اردل

شهرستان شهرکرد .

۱۷۳. شمال باختر اردل - متصل به راه عمومی مالرو .
 کوهستانی - معتدل - سکنه ۱۲۲ - شیمه - فارسی لری .
 آب از چشمه - محصول غلات لبنیات کتیرا تنباکو - شغل زراعت و
 گله داری - صنایع دستی زنان جاجیم بافی - راه مالرو - قشلاق
 گله داران در اطراف مسجد سلیمان است .
آب گرم - âb - garm - ده از دهستان کزرون بغش نجف آباد
 شهرستان اصفهان .
 ۵۰ ک باختر نجف آباد - ۲۷ جنوب شوسه نجف آباد به دامنه .
 کوهستانی - معتدل - سکنه ۵۱۷ - شیمه - فارسی .
 آب از قنات - محصول غلات بادام حبوبات انگور سیب زمینی پنبه
 شغل زراعت - صنایع دستی زنان کرباس بافی - راه مالرو .
آب گرمک - âb-garmak - ده کوچکی است از دهستان
 فلارد بغش لردگان شهرستان شهرکرد .
 ۴۶ ک جنوب خاوری لردگان - ۳۲ ک راه عمومی .
 کوهستانی - معتدل - سکنه ۵۲ - شیمه - فارسی .
آب گلو - âb-gelu - ده مغرو به ایست از دهستان پشت کوه
 بغش اردل شهرستان شهرکرد .
 این آبادی در زمان شاه ققید تخت قابو بوده ولی اکنون چادر
 نشین هستند .
آب ملخ - âb-malax - ده از بغش سیرم شهرستان شهرضا .
 ۳۸ ک جنوب باختر سیرم - ۵ ک راه رود آباد به حنا
 کوهستانی - سردسیر - سکنه ۵۰۰ - شیمه - لری .
 آب از رودخانه محلی - محصول غلات حبوبات تریاک - شغل زراعت
 صنایع دستی جاجیم بافی - راه مالرو - یک پل سنگی طبیعی بر روی
 رودخانه خرسان بنام تخت سلیمان دارد .
آب نیل - âb-nil - ده از دهستان گرکن بغش فلاورجان
 شهرستان اصفهان .
 ۷ ک جنوب خاور فلاورجان - متصل به راه گرکن .
 جلگه - معتدل - سکنه ۲۲۶ - شیمه - فارسی .
 آب از قنات وزاینده رود - محصول غلات برنج صیفی پنبه تریاک
 شغل زراعت گله داری - صنایع دستی زنان کرباس بافی - راه شوسه
 معدن سرب و قلع دارد .
ابواسحق - abu-eshâq - ده از دهستان فلاورجان بغش
 لردگان شهرستان شهرکرد .
 ۴۵ ک خاور لردگان - ۸ ک راه عمومی ابواسحق به لردگان .
 کوهستانی - معتدل - سکنه ۲۹۰ - شیمه - فارسی لری .
 آب از چشمه - محصول غلات - شغل زراعت - صنایع دستی زنان
 گلیم بافی - راه مالرو .

ابوالخیر - abolxeyr - ده کوچکی است از دهستان رودشت بغش
 کوهپایه شهرستان اصفهان .
 ۱۲ ک جنوب کوهپایه - ۱۱ ک جنوب شوسه اصفهان به یزد .
 سکنه ۴۵ - شیمه - فارسی .
ابول - abol - ده از دهستان موگویی بغش آخوره شهرستان
 فریدن .
 ۳۱ ک شمال باختر آخوره - متصل به راه مالرو عمومی .
 کوهستانی - سردسیر - سکنه ۱۰۵ - شیمه - لری .
 آب از چشمه و قنات - محصول غلات تریاک - شغل زراعت و مالرو .
آبی آباد - âbi-âbâd - ده کوچکی است از بغش حومه
 شهرستان نائین .
 ۳۰ ک جنوب نائین - ۱۱ ک شوسه نائین به هدا .
 سکنه ۲۰ - شیمه - فارسی .
اتابک - atâbak - ده از دهستان کذاب بغش خضر آباد
 شهرستان یزد .
 ۹ ک باختر خضر آباد - متصل به راه خضر آباد به انارک .
 کوهستانی - معتدل - مالاریایی - سکنه ۲۲۳ - شیمه - فارسی .
 آب از قنات - محصول غلات - شغل زراعت - صنایع دستی زنان
 کرباس بافی - راه فرعی دارد .
آتوی - atuy - ده از دهستان بارفت بغش اردل شهرستان
 شهرکرد .
 ۹۵ ک شمال باختر اردل - متصل به راه عمومی مالرو .
 کوهستانی - جنگل بلوط - معتدل - سکنه ۱۰۰ - شیمه - فارسی .
 آب از چشمه - محصول غلات لبنیات - شغل زراعت و گله داری
 راه مالرو - محل قشلاق در اطراف ایزه مسجد سلیمان و مالاریر .
اجگرد - ejgard - ده از دهستان سیرجان بغش فلاورجان
 شهرستان اصفهان .
 ۵ ک جنوب فلاورجان - ۳ ک شوسه مبارکه به اصفهان .
 جلگه - معتدل - سکنه ۲۶۰ - شیمه - فارسی .
 آب از زاینده رود - محصول غلات برنج صیفی تریاک پنبه - شغل
 زراعت و گله داری - صنایع دستی زنان کرباس بافی - راه مالرو .
آچک - âçak - ده از دهستان موگویی بغش آخوره شهرستان
 فریدن .
 ۳۰ ک شمال باختر آخوره - سکنه ۵۱ - شیمه - لری .
احمد آباد - ahmad-âbâd - ده از دهستان حومه بغش
 اردکان شهرستان یزد .
 ۵ ک شمال اردکان - ۳ ک شوسه یزد به اصفهان .
 جلگه - گرم معتدل - مالاریایی - سکنه ۲۲۶۹ - شیمه - فارسی .
 آب از قنات - محصول پسته غلات کتجد - شغل زراعت - صنایع

دستی زنان کرباس بافی - راه ماشین رو - دبستان دارد .

احمد آباد - ده از دهستان جرقویه بخش حومه شهرستان شهرضا .

۱۶ک جنوب خاوری شهرضا - متصل به راه ماشین رو احمدآباد به محمدآباد .

جلگه - معتدل - سکنه ۱۲۰۴ - شیعه - فارسی .

آب از قنات - محصول غلات تریاک پنبه میوه جات - شغل زراعت صنایع دستی زنان کرباس و تالی بافی - راه ماشین رو .

احمد آباد - ده از دهستان ماربین بخش سده شهرستان اصفهان .

۸ک جنوب سده - ۲ک شوشه اصفهان به نجفآباد .

جلگه - معتدل - سکنه ۶۳۵ - شیعه - فارسی .

آب از قنات - محصول - غلات صیفی - پنبه تریاک - شغل زراعت راه فرعی به شوشه دارد .

احمد آباد - ده از دهستان بهامباربخش بافق شهرستان یزد .

۴۵ک شمال باختر بافق - کنار شوشه یزد به بافق .

جلگه - معتدل - سکنه ۴۹۱ - شیعه - فارسی .

آب از قنات - محصول غلات ارزن پشم پنبه تریاک - شغل زراعت معدن سرپ دارد .

احمد آباد - ده از دهستان گرکن بخش فلاورجان شهرستان اصفهان .

۱۲ک جنوب فلاورجان - ۳ک راه گرکن .

دامنه کوه - معتدل - سکنه ۳۵۴ - شیعه - فارسی .

آب از زاینده رود - محصول غلات برنج صیفی - تریاک پنبه شغل زراعت و گل داری - صنایع دستی زنان کرباس بافی راه مالرو .

احمد آباد - ده از بخش حومه شهرستان یزد .

۱۵ک خاور یزد .

جلگه - معتدل - مالاریائی - سکنه ۲۴۳ - شیعه - فارسی .

آب از قنات - محصول غلات - شغل زراعت - صنایع دستی نساجی راه فرعی بشهر دارد .

احمد آباد - ده از بخش ابرق شهرستان یزد .

۱۰ک شمال باختر ابرق - ۹ک شمال شوشه ابرق بفرغه .

جلگه - معتدل - مالاریائی - سکنه ۱۳۵ - شیعه - فارسی .

آب از قنات - محصول غلات پنبه تره بار - شغل زراعت - صنایع دستی قالی بافی - راه فرعی .

احمد آباد - ده کوچکی است از دهستان لاربخش حومه شهرستان شهرکرد .

۱۶ک جنوب شهرکرد - متصل براه فرعی شهرکرد بمش احمدآباد

سکنه ۶۹ - شیعه - فارسی .

احمد آباد - ده کوچکی است از دهستان لاربخش حومه شهرستان شهرکرد .

۱۲ک جنوب شهرکرد - سکنه ۶۹ - شیعه - فارسی .

احمد آباد و ازیچه - ahmad-âbâd-vâziçe - ده کوچکی

است از دهستان باربین بخش سده شهرستان اصفهان .

۸ک جنوب سده - ۲ک شوشه اصفهان به نجفآباد .

سکنه ۸۰ - شیعه - فارسی .

احمد رضا - ahmad-rezâ - ده از دهستان کرون بخش

نجفآباد شهرستان اصفهان .

۵۳ک باختر نجفآباد - ۴ک شوشه نجفآباد بدامنه .

کوهستانی - سردسیر - سکنه ۵۸۸ - شیعه - فارسی .

آب از قنات و چشمه - محصول غلات حبوبات انگور گردوسپیذمینی

بادام - شغل زراعت - صنایع دستی زنان کرباس بافی - راه شوشه

پنای قدیمی امامزاده احمد رضا زیارتگاه اهالی است .

آخوره - âxore - یکی از بخشهای دوگانه شهرستان فریدن

واقع در باختر داران حدود مشخصات آن شرح زیر است .

از طرف شمال و باختر بخش الیگودرز و دزفول از جنوب به

بخش مرکزی شهرکرد و دهستان بازفت از خاور به بخش داران .

هوای بخش نظرباینکه در کوهستان واقع شده سردسیر بطوریکه

در مواقع ریزش برف زیاد ارتباط بعضی دهات این بخش از هم

قطع می گردد .

ارتفاعات : بخش آخوره دارای رشته ارتفاعات بشرح زیر است .

۱- رشته ارتفاعات دهستان موگومی که در جهت جنوب خاور و شمال

باختر کشیده شده و مهمترین کوههای آن عبارت از کوه خوریه - کوه

شاهان - چهارده پل - و نیزان - رشته ارتفاعات هفت تنان که در

جنوب دهستان موگومی در جهت خاور پیاختر متد است .

۲- رشته ارتفاعات دهستان چنارود که در جهت جنوب خاور و شمال

باختر کشیده شده و مهمترین کوههای آن عبارت از : خوریه

شاهان - گله داران - رشته ارتفاعات خشگرود .

قسمتی از دهستان پشتکوه موگومی مستورا است از جنگل درختان

بلوط ساق بادام کوهی و همچنین دهستان چنارود هم دارای مراتع

سبز و خرم میباشد که چراگاه گله های ایلات بختیاری و گله داران

شهرستان اصفهان است .

رودخانه : مهمترین رودخانه این بخش عبارت از رود آب چقیورت

در دهستان موگومی و تعدادی رودخانه های محلی نیز وجود دارد

که شعبه های رودخانه زاینده رود و رود آب چقیورت میباشد .

تنگ ها و گردنه ها : چون این بخش در کوهستان واقع شده

دارای گردنه های مهم و تنگ های عمیق و طولیل میباشد که عموماً

از این تنگها و گردنه ها راههای مالرو میگذرند که مهمترین آن

ها عبارت از تنگ سیاه کوه در دهستان موگومی که آبسادی در بند را بگوه دره مربوط میکند و تنگ گوه (goue) که مسیر رود آب چقیورت از این تنگ میگذرد و تنگ دره سپستان و تنگ دره توت در دهستان موگومی و گودنه شوره که آبسادی دورک را بخوریه مربوط مینماید و گردنه کلوسه در دهستان موگومی .

راه شوسه : راه های قرا، این بخش هوماً مالرو بوده فقط راه شوسه کوه رنک از حد جنوبی دهستان چنارود میگذرد و به برخی از قرا، این بخش در تابستان میتوان وسایل سبک خود رو مانند چپ برد .

سالمان اداری : بخش آخوره از دودهستان ۱۳۴ آبادی بشرح زیر تشکیل شده است .

۱ - دهستان موگومی ۹۰ آبادی ۱۹۶۸۳ نفر

۲ - دهستان چنارود ۴۴ آبادی ۱۱۰۴۷ نفر

بنابر صورت فوق جمعیت این بخش با جمعیت مرکز بخش (آخوره) ۳۵۳۷۹ نفر است .

زبان مادری اهالی لری و فارسی و سه ربع اهالی قصبه آخوره گرجی است .

محصول عمده بخش غلات حبوبات جزئی تریاک و میوه جات جنگلی و از محصول حیوانی پشم و روغن است .

آخوره - قصبه مرکز بخش آخوره شهرستان فریدن و بطور مستقیم در ۲۷ کیلومتری باختر داران واقع شده خلاصه مشخصات جنرافیائی آن بشرح زیر است :

طول ۵۰ درجه ۶ دقیقه ۱۵ ثانیه شرقی از نصف النهار گریونویج عرض ۳۲ درجه ۵۶ دقیقه و ۲۰ ثانیه شمالی . ارتفاع از سطح دریا ۲۶۷۰ متر بنا بر این ۵۴۰ متر از داران مرتفع تر است .

اختلاف ساعت با تهران ۶ دقیقه و ۱۲ ثانیه است . تهران ساعت ۱۲ آخوره ساعت ۱۱ و ۵۳ دقیقه و ۴۷ ثانیه است . مسافت تا داران مرکز شهرستان از راه شوسه میلان در ۳۲ کیلومتر است

موقعیت طبیعی : قصبه آخوره در دره وسیع سبز و خرم و پر از اشجار که اطراف این دره از شمال بکوه افوس (afus) و از جنوب بکوه قبله از باختر بکوه دزو و از خاور هم بته ماهور محدود میشود میخوان گفت که قصبه دروازه محال پشتکوه ده پشتکوه فریدن محسوب میگردد .

و از لحاظ اینکه این قصبه از لحاظ تقسیمات محلی در آخرین حد فریدن واقع شده لذا بنام آخوره نامیده شده است که بعد ها بلنظ آخوره تبدیل شده است بیشتر اهالی این قصبه گرجی هستند که در زمان شاه عباس کبیر از گرجستان باین محل کوچ داده شده اند طول

قصبه باغات اطراف در حدود ۲ کیلومتر و عرض آن در حدود یک کیلومتر است بطور تقریب دارای ۱۰۰۰ خانه میباشد .

هوای قصبه سردسیر است که ییلاق اهالی شهرستان فریدن محسوب میشود و حتی در تابستان نیز از شهر اصفهان اهالی جهت استفاده از هوای مطلوب و آب گوارا باین قصبه عزیمت مینمایند و از اوایل پائیز هوای قصبه رو بسردی میرود .

آب آشامیدنی و آب زراعتی و مصرفی آن از منابع زیر تأمین می شود .

۱ - رود آب چقیورت - ۲ - در حدود ۲۰۰ رشته چشمه که آب این چشمها شیرین و گوارا میباشد و از آنر مطلوب بودن این آب و هوا میباشد که اهالی این قصبه خوش آب و رنگ و قوی و تندرست هستند .

وضع بناهای قصبه بجز چند ساختمان تازه ساز و یک باب دبستان بقیه بنا ها قدیمی رحیمی و ازسنگ و گل ساخته شده اند .

جمعیت قصبه طبق صورت آمار ۴۶۴۹ نفر زبان مادری گرجی و فارسی و مذهب قسمنی مسلمان شیعه اتنی عشری و قسمتی مسیحی است شغل اهالی زراعت و دکانداری است در حدود ۱۰۰ باب دکان در داخل قصبه بطور پراکنده واقع شده اند .

صنایع دستی محلی قالیچه و جاجیم بافی است یک باب کاراژ نیز دارد محصول عمده غلات حبوبات صیفی از سردرختی گردو آلوچه و سیب و زردآلو و انگور است دبستان دارد .

قصبه آخوره دارای ادوات دولتی بخشداری - نماینده آمار - نماینده ثبت - نماینده بهداشتی - تلفنخانه و ژاندارمری میباشد .

باغهای اطراف آخوره گردشگاه اهالی محسوب میشود .

آخوره پالین - āxore-pāin - ده از دهستان گرجی بخش داران شهرستان فریدن .

۲۴ کی جنوب باختر داران - متصل براه داوان باخوره . کوهستانی - سردسیر - سکنه ۱۹۲۹ - شیعه فارسی ترکی گرجی . آب از چشمه فئات و رودخانه - محصول غلات تریاک - شغل زراعت و کله داری - صنایع دستی قالی و جاجیم بافی - راه ماشین رو دبستان و در حدود ۱۵ باب دکان دارد .

آدر مناباد - āder-manābād - ده از دهستان برخواست بخش حومه شهرستان اصفهان .

۲۲ کی شمال اصفهان - ۴ کی راه حبیب آباد باصفهان .

چلک - معتدل - سکنه ۲۴۱۹ - شیعه - فارسی .

آب از قنات - محصول غلات پنبه صیفی رناس - شغل زراعت - صنایع دستی زنان کرباس بافی - راه شوسه - دبستان و در حدود ۱۲ باب دکان دارد .

آدریان - âderyân - ده ازدهستان - مارین بخش سده شهرستان اصفهان .
 ۳ک جنوب سده - ۱ک باخترجاده سده .
 جلگه - معتدل - سکنه ۲۳۹۵ - شیعه - فارسی .
 آب ازقنات - محصول غلات صیفی - جنبوبات پنبه تریاک - شغلزراعت صنایع دستی زنان کرباس بافی - راه مالرو - دبستان ودر حدود ۱۷ باب دکان دارد .
آذرخواران - âzar-xârân - ده ازدهستان جرقوبه بخش حومه شهرستان شهرضا .
 ۴۰ک شمال شهرضا - کنارراه فرعی آذرخواران بنصرآباد .
 جلگه - معتدل - سکنه ۱۱۵۷ - شیعه - فارسی .
 آب ازقنات - محصول غلات تریاک پنبه - شغل زراعت وگلهداری راه اراپه رو - دبستان ودر حدود ۱۰ باب دکان دارد .
اراضی - arâzi - ده ازدهستان گرکن بخش فلاورجان - شهرستان اصفهان .
 ۲۰ک جنوب خاوری فلاورجان - ۱ک جاده مبارکه باصفهان .
 جلگه - معتدل - سکنه ۳۲۵ - شیعه - فارسی .
 آب اززاینده رود - محصول غلات برنج صیفی پنبه تریاک شغل زراعت وگلهداری - راه ماشین رو .
اران - arrân - ده ازدهستان کرون بخش نجفآباد - شهرستان اصفهان .
 ۲۸ک باخترنجفآباد - ۳ک شوشه نجفآباد بدامنه .
 جلگه - معتدل - سکنه ۱۵۸۲ - شیعه - فارسی .
 آب ازقنات - محصول غلات بادام زردآلو جنبوبات صیفی انگور سیب زمینی - شغل زراعت - صنایع دستی زنان پارچه وکرباس بافی - راه مالرو - ۵ باب دکان دارد .
آرته - ârte - ده کوچکی است ازدهستان بازفت بخش اردل شهرستان شهرکرد .
 ۷۲ک شمال باخترشهرکرد - متصل براه مالرو - سکنه ۹۵ - شیعه فارسی .
آرتی جان - ârti-jân - ده ازدهستان کرچیو بخش داران شهرستان فریدن .
 ۳۲ک شمال داران - ۹ک شوشه ازنا باصفهان .
 کوهستانی - سردسیر - سکنه ۲۵۴ - شیعه - ترکی فارسی .
 آب ازچشمه و قنات - محصول غلات گرانگین تریاک - شغلزراعت راه مالرو .
ارجک - erjak - ده کوچکی است ازبخش حومه نائین .
 ۱۵ک شمال باختر نائین - ۵ک شمال شوشه اردستان بنائین .
 جلگه - سکنه ۴۶ - شیعه - فارسی .
ارجنان - arjenân - ده کوچکی است ازدهستان عقدا بخش اردکان شهرستان یزد .

۲۰ک باختراردکان - ۲ک جنوب شوشه میبر بعقدا .
 جلگه - معتدل - سکنه ۶۰ - شیعه - فارسی .
 آب ازقنات - محصول غلات - شغل زراعت - صنایع دستی زنان کرباس بافی - راه فرعی - بنای زیارتگاه شمس اسحق وسید نورالدین احمد قدیمی است .
ارچنگ - arjenk - ده ازدهستان لاری بخش حومه شهرستان شهرکرد .
 ۱۸ک شمال باختر شهرکرد - ۱۵ک راه چالشر بسامان .
 دامنه کوه - معتدل - سکنه ۹۶۳ - شیعه - فارسی ترکی .
 آب ازقنات وچشمه - محصول غلات - شغل زراعت وگلهداری صنایع دستی زنان قالی بافی - راه فرعی .
ارداجی - ardâji - ده ازدهستان جی بخش حومه شهرستان اصفهان .
 ۵ک خاوراصفهان - ۱ک راه جدید یزد باصفهان .
 جلگه - معتدل - سکنه ۱۸۸ - شیعه - فارسی .
 آب از زاینده رود وچاه - محصول غلات پنبه تریاک صیفی شغلزراعت - راه ماشینرو - زیارتگاه دارد .
اردال - ardâl - ده ازدهستان اشترجان بخش فلاورجان - شهرستان اصفهان .
 ۱۱ک جنوب باختر فلاورجان - ۲ک شوشه شهرکرد باصفهان .
 جلگه - معتدل - سکنه ۱۱۹ - شیعه - فارسی .
 آب اززاینده رود - محصول غلات برنج پنبه تریاک - شغل زراعت وگلهداری - صنایع دستی زنان کرباس بافی - راه مالرو .
اردان - erdân - ده ازدهستان پشتکوه بخش نیرشهرستان یزد .
 ۳۴ک باختریزد - کنارراه فرعی نیربایر قو .
 جلگه - معتدل - سکنه ۵۹۲ - شیعه - فارسی .
 آب ازقنات - محصول غلات پنبه - شغل زراعت - صنایع دستی سنگ آسیاب تراشی وکرباس بافی - راه ماشینرو - معدن سنگ آسیاب دارد .
اردجی - erdeji - ده ازبخش ابرقو شهرستان یزد .
 ۱۲ک جنوب ابرقو - ۱۲ک جنوب جاده ابرقو به فخرآباد ورسریزد .
 جلگه - گرم معتدل - سکنه ۸۳۲ - شیعه - فارسی .
 آب ازقنات - محصول غلات پنبه تریاک - شغلزراعت - صنایع دستی زنان قالی بافی - راه فرعی - دبستان دارد .
اردستان - ardestân - یکی از شهرستانهای هفت گانه استان دهم کشور است در شمال خاوری استان واقع حدود و مشخصات آن بشرح ذیراست .
 حدود : از شمال بدشت کویرنمک و قسمتی از بیابان لوت که بچبال خاران منتهی میشود از جنوب پشهرستان یزد از خاور بشهرستان فردوس

خراسان از باختر به شهرستان کاشان و دهستان برخواراصفهان .
 سمت این شهرستان از شمال بجنوب ۱۱۴ و از خاور بباختر در حدود
 ۱۰۰ کیلومتر میباشد .

آب و هوا : از نقطه نظر آب و هوا اردستان را بدو ناحیه سردسیر
 (کوهستانی) و گرمسیر (ریگستانی) میتوان تقسیم نمود .

۱- ناحیه سردسیر کوهستانی که از جنوب باختری شروع و تا جنوب
 خاوری و تا قسمتی از خاور این شهرستان امتدادست در این ناحیه هوا
 معتدل سرد و سالم است آب این ناحیه بطور کلی از قنوت تأمین میشود
 و درجه حرارت هوای این منطقه در تابستان از ۱۰ الی ۴۰ درجه
 سانتی گراد بالای صفر میرسد و حداکثر سرما در زمستان بطور
 عادی از ۳ تا ۱۰ درجه زیر صفر میرسد و در بعضی از سالها تا
 مقدار بارندگی در این شهرستان بعلت نزدیکی با کویر اوت کم
 و سالیانه بطور متوسط از ۱۹۰ تا ۲۵۰ میلیمتر است .

۲- ناحیه گرمسیر ریگستانی که از شمال خاوری تا شمال باختری و
 قسمتی از باختر اردستان ادامه داشته و هوای این ناحیه گرم و متغیر
 و بواسطه نزدیکی با کویر نیک و شنه های متحرک اغلب اوقات تیار
 آلود و مرطوب و ناسالم است هوای این منطقه در تابستان به ۴۴
 درجه سانتی گراد بالای صفر میرسد .

ارتفاعات : یک رشته کوه های عظیم غیر منظم در اردستان وجود
 دارد که از انشعابات کوه کرکس کاشان است که از شمال باختری
 بطرف جنوب خاوری ادامه داشته که بالنتیجه از جنوب این شهرستان
 میگذرد .

قسمت شمالی شهرستان جلگه و کویر و قسمتهای جنوبی آن کوهستانی
 است .

گردنه نیسان در مسیر جاده نائین باردهستان قرار گرفته است .
 رودخانه مهمی در این شهرستان وجود نداشته و چشمه های قابل
 ملاحظه آن عبارتند از چشمه رنگان و چشمه پنیاندو چشمه مارسار
 در دهستان بالا که اراضی ذراعتی قریه موقوفی موسوم به رنگان
 این دهستان را مشروب مینماید و آب جاری فعلی آن در حدود پنج
 سنک است . چشمه پنیاندو واقع در دهستان بالا که زمینهای زراعتی
 مزارع پنیاندو را مشروب مینماید و مقدار آب فعلی آن در حدود سه
 ربع سنک است . چشمه مارسا واقع در قریه مارسا از دهستان بالا
 که تقریباً در حدود ۱۰ سنک آب دارد .

چشمه های دیگری نیز یافت میشود که بواسطه قلت آب قابل استفاده
 نیست .

جنگل : در این شهرستان اراضی جنگلی مهمی وجود ندارد قطدر
 شمال خاوری این شهرستان در قسمتهای باطلاتی کویر مقدار کمی
 اراضی جنگلی (تان) وجود دارد که اشجار آن خیلی کم است در بعضی
 از قراء دهستان بالا مقدار قلیلی بادام کوهی و در بعضی از دره های

ارتفاعات دهستان بامین ندرتاً اشجار گز وجود دارد که بصرف
 تهیه زغال میرسد .

راهها : راههای داخلی دهستانها دشت شوسه فرعی و در نقاط
 کوهستانی مالرو میباشد در فصل خشکی به بیشتر از قراء اتومبیل
 میتوان برد بنابراین آبادیهای این شهرستان بدینوسیله بیکدیگر
 مربوط میشوند .

راه آهن نیه تمام طهران به یزد از دهستان گرمسیر یعنی از قسمت
 شمالی این شهرستان گذشته و چنانچه این راه ساخته شود براهمیت
 این شهرستان از هر نقطه نظرمیافزاید .

سازمان اداری : این شهرستان از چهار دهستان بشرح زیر تشکیل
 میشود :

- ۱- دهستان بالا ۲۲۶ آبادی ۱۳۳۴۰ نفر
- ۲- بامین ۲۱ ۸۳۱۶
- ۳- برزاونده ۲۹ ۱۵۴۴۴
- ۴- گرمسیر ۴۰ ۱۷۷۲۰

بنابر آمار فوق شهرستان اردستان از ۱۱۱۶ آبادی بزرگ و کوچک
 تشکیل شده و جمعیت آن با خود شهرستان اردستان که ۸۲۶۴ نفر است
 ۶۳۰۸۴ نفر میباشد .

شرح هر یک از آبادیها و دهستانهای نامبرده بالا در جای خود
 داده شده است .

نژاد : نژاد اردستانی آریائی و چون این شهرستان در مرکز ایران
 واقع شده تاحدی مراسم و آداب باستانی خود را حفظ نموده اند .

زبان : زبان اهالی اردستان پارس قدیم بوده ولی در نتیجه مرور
 زمان تغییراتی نموده است ولی اکنون در تکلم فارسی آنها کلمات
 پارس قدیم ملاحظه میشود .

مذهب : مردم اردستان در احوال قدیم مانند سایر نقاط کشور
 زردشتی بوده و اینک مسلمان شیعیه میباشد .

محصولات : محصولات عمده این شهرستان عبارتست از غلات پنبه
 کتیرا کنبه کرچک منداب و میوه جات از قبیل زرد آلو لوجه سیب
 انار و انجیر و پسته بادام و گردو و ضمناً در دهستانهای چهارگانه
 شهرستان اردستان بنا به مقتضیات آب و هوا و جنس خاک زمینهای زراعتی
 کشت انواع غلات حبوبات نباتات روغنی و علوفه معمول و متداول
 است .

محصولات کشاورزی عمده معل عبارتند از گندم جو سیب زمینی
 پیله ابریشم و محصولات خام صادراتی عبارتند از بادام گردو کنبه
 قیسی و ریسانهای پنبه ای و پیله ابریشم پوست و روده .

صنایع دستی : صنعت دستی معروف این شهرستان تهیه ریسان خام
 قالی و قالچه بافی که از جمله صادرات محسوب میشود و دیگر صنعت
 آهنگری است که در آبادی زاویه (مرکز دهستان گرمسیر)
 رونق بیشتری دارد بطوریکه معتمدین محل اظهار میدارند که آوازه

شناسی تحت نظر دولت بوده و از نواحی ممنوع الاکتشاف میباشد .

اردستان از دو کله مجزا بنام ارد (بمنی ذیج نجومی) استان (بمنی اسم مکان) تشکیل شده و در اغلب منازل زیرزمینهای مثل ذیج دیده میشود .

مختصات جغرافیائی - طول ۵۲ درجه و ۲۲ دقیقه و ۲۰ ثانیه خاوری از نصف النهار گرینویچ عرض ۳۳ درجه و ۲۲ دقیقه و ۵۰ ثانیه شمالی ارتفاع از سطح دریا ۱۲۰۷ متر - طهران ساعت ۱۲ اردستان ساعت ۱۲ و ۲ دقیقه ۳۲ ثانیه .

راهها - مسافت این شهر تا تهران ۳۹۶ کیلومتر از اردستان تا قم جاده شوسه درجه ۲ و از قم بطهران اسفالت میباشد و در تمام فصول سال باز و قابل عبور است مدت راه تا طهران با اتوبوس ۱۴ ساعت و با سواری ۱۰ ساعت است راههای منشمه بشهرهای مجاور بشرح زیر است .

اردستان به اصفهان (از راه مورچه خورت) ۱۵۴ کیلومتر شوسه درجه ۲

اردستان به اصفهان (از راه نطنز) ۱۹۲ کیلومتر شوسه درجه ۲

اردستان به کاشان ۱۰۶ کیلومتر شوسه درجه ۲

د نائین ۸۸

راه آهن دولتی از زواره عبور خواهد نمود که این راه فقط شتریزی شده و در نظر است در سالهای بعد راه آهن ساخته شود و ایستگاه شهری در ۱۲ کیلومتری شمال شهر خواهد بود .

موقعیت طبیعی : این شهر در جلگه واقع شده و اطراف آن باغات و میشود .

هوای شهر نسبتاً معتدل و آب مشروب اهالی از آب انبار و قنات تأمین میشود .

در ۷۰ متری جنوب اردستان نزدیک قریه چاهریسه آب گرم معدنی وجود دارد که برای امراض جلدی مفید میباشد .

رودخانه : در رودخانه کوچک و فصلی در طرفین این شهر دیده میشود که یکی رودخانه گرداس در جنوب خاوری شهر و دیگری رودخانه برزاوند در خاور شهر این دو رودخانه فقط در بهار و پاییز که باران زیاد باشد آب دارند .

در این شهر قناتی است بنام مون (mun) که ۲۸ چاه داشته و بفاصله چهار متر دوجوی و قنات در طبقات زمین رو به هم ساخته شده که از نقطه نظر ساختمان و مهندسی قدیم قابل اهمیت میباشد .

محصولات : محصول عمده این شهر گندم جو ذرت پنبه کرچک کنجد ذرت سفید و اقسام میوه جات شغل عمده اهالی کسب و بیشتر زراعت صنایع دستی محلی قالی و کرباس و عبا بافی است .

آهنگر از اهل زواره بوده و محلات قصبه زواره با سامی باغ کاوه و آب کاوه و بازارچه کاوه معروفست صناعت دستی زنان قالی و پارچه بافی است .

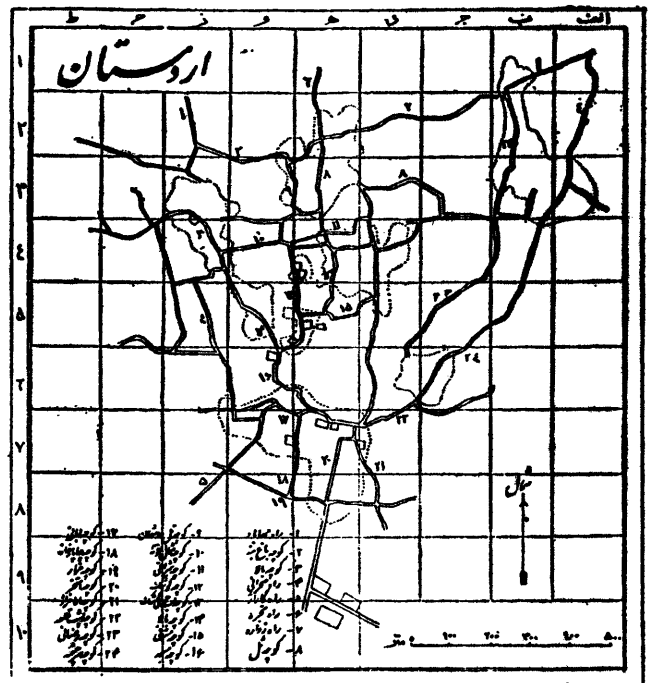
صادرات - صادرات این شهرستان قالی پنبه ریسان کرباس ابریشم و مختصری منزبادام و خشکبار است .

کانهها : سنگ مرمر و سنگ آسیاب در دهستان بالا بطور غیر مکانیزه استخراج میشود - معدن نمک در گرمسیر یعنی در شمال این شهرستان استخراج میشود - معدن زیرزمینی مثل قره طلا مس آهن و سرب مسلم ولی چون اکتشافات علمی بعمل نیامده استفاده از آنها نمیشود .

معدن روی زمینی مثل گچ و آهک در اغلب نقاط موجود است .

شهرستان اردستان از نظر دامپروری مساعد نبوده زیرا مراتع وسیع پر علوفه و چمنزارهای طبیعی ندارد .

بطور کلی در این شهرستان ۲ دبیرستان و ۲۱ دبستان دایر است .



اردستان - شهر کوچک مرکز فرمانداری شهرستان اردستان و در سه راه نائین و کاشان و اصفهان واقع مشخصات جغرافیائی آن بشرح زیر است .

تاریخچه و بانی شهر : اردستان شهر بسیار قدیمی است که قرنهای قبل از اسلام ساخته شده و بناکننده آن بطور صحیح معلوم نیست قنات قدیمی زیادی از جمله قنات اروند شاه و خسرو شاه و نیز املاک زیادی از قبیل فرامرز - شید - زواره - مزار وجود دارد .

شهر قدیمی اردستان در ۲۴ کیلومتر شمال شهر فعلی بوده که آثار و خرابه های آن بنام لاسریه (lasoriyye) نیز از نظر حفاری و باستان

يك ديبرستان و دودستان پسرانه و يك ديستان دخترانه دارد.
راه شوسه يزد باصفهان از وسط قصبه ميگذرد و به قراء مهم در
تابستان اتومبيل ميتوان برد .

اردگان - ده از دهستان گرکن بخش فلاورجان شهرستان اصفهان
۲۶ كم جنوب خاور فلاورجان .

جلگه - معتدل - سکنه ۵۰۰ - شيعه - فارسي .

آب از رودخانه - محصول غلات برنج - شغل زراعت - راه مالرو
اردگان - ده از دهستان گرکن بخش فلاورجان شهرستان
اصفهان .

۲۰ كم خاور فلاورجان - ۱۰ شوسه مبارکه به اصفهان .

جلگه - معتدل - سکنه ۸۴۶ - شيعه - فارسي .

آب از زاینده رود - محصول غلات برنج تریاک پنبه - شغل زراعت
و گلهداری - صنایع دستی زنان کرباس بافی - راه ماشین رو .

اردل - ardal - يکی از بخشهای چهارگانه شهرستان شهرکرد
دوباختر شهرستان واقع حدود و مشخصات آن بشرح زیر است :

حدود : از طرف شمال به بخش آخوره و از طرف جنوب برودخانه
خرسان (این رودخانه حد فاصل بین شهرستان شهرکرد با استان ۶
خوزستان است) از خاور به بخش لردگان و بخش مرکزی شهرکرد
و از باختر بشهرستان دزفول استان ۶ خوزستان .

هوای بخش نسبت به پستی و بلندی تغییر و بشرح زیر است :

هوای پشتکوه بخش لردگان یا مرکز بخش لردگان گرمسیر و
مالا ریائی هوای دهستان بازفت در تابستان گرم معتدل و در
زمستان بسیار سرد است و هوای بقیه دهستانهای این بخش معتدل و در
تابستان بیلاق ایل بختیاری است ارتفاعات - بلندترین و معروفترین
کوههای بخش بشرح زیر است :

۱ - زردکوه بختیاری درحد باختری بخش که درجهت جنوب خاور
بشمال باختر کشیده شده است .

۲ - کوه هفت تنان در شمال باختر بخش درجهت خاور به باختر .

۳ - کوه ريك در جنوب خاوری بخش درجهت خاور به باختر :

۴ - کوه سبزودر مرکز بخش درجهت خاور به باختر و مستور است از
چنگل بلوط و بادام کوهی و در بعضی نقاط درخت انجیر هم دارد
۵ - کوه چونی (Gulji) در شمال بخش درجهت جنوب خاور به شمال

باختر در ارتفاعات این بخش گیاهان تره کوهی بن سرخ اندون
گلیز (علفی است خوراکی خوش طعم) اندشت (علفی است که هر کس
نزدیک باین علف شود اشک از چانش سرازیر میشود) شنک و
و موچه فراوان است .

و نیز اکثر ارتفاعات این بخش مستور از چنگل بوده که در نتیجه
مرور زمان درختان آنرا قطع و فعلا در بعضی نقاط مانند کوه
سبز و باقیمانده آن چنگلها دیده میشود .

رودخانه - مهمترین رودخانه این بخش رود کوه رنگ است که سرچشمه
کارون محسوب و از دامنه های کوه بختیاری سرچشمه گرفته و بسوی
جنوب خاوری با پیچ و خم زیاد جریان دارد و رودهای فرعی آب میزوج آب
سبز کوه آب دیناران و غیره بکوه رنگ ملحق و در ارمنند رودخانه
لردگان ملحق و تشکیل رودخانه شالور داده و بسوی شوشتر و اهواز
می رود گردنه ها و تنگه ها و پلهای این بخش در دهستانهای مربوطه
شرح داده شده است .

راه شوسه - در این بخش فقط راه شوسه کوه رنگ در دهستانهای تنگ
گری و شوراب کشیده شده است

و بقیه راههای بخش مالرو و وصعاب العبور است .

سازمان - بخش اردل از ۸ دهستان و ۲۱۵ آبادی بشرح زیر تشکیل
شده است :

۱ - دهستان بازفت	از	۵۵	آبادی	۴۸۵۶	نفر
۲ - شوراب	د	۱۵	د	۱۲۰۰	د
۳ - تنگ گزی	د	۲۶	د	۳۲۲۸	د
۴ - دو آب	د	۱۵	د	۱۰۴۵	د
۵ - دیناران	د	۱۲	د	۱۲۱۱	د
۶ - میانکوه	د	۱۳	د	۴۰۷۷	د
۷ - پشتکوه	د	۶۰	د	۱۶۵۸۰	د
۸ - بیرگان	د	۱۹	د	۱۶۷۱	د

بنابر صورت فوق جمعیت این بخش با جمعیت مرکز بخش (اردل)
در حدود ۳۵۵۰۰ نفر است زبان مادری اهالی لری و فارسی

مذهب آنان مسلمان شيعه اثنی عشری است .

محصول عمده بخش غلات و حبوبات جزئی تریاک و میوجات جنگلی و از
محصول حیوانی پشم و روغن است

اردل - قصبه مرکز بخش شهرستان اردل شهرکرد بخط مستقیم در ۴۱
کیلو متری جنوب شهرکرد واقع شده مختصات جغرافیائی آن
بشرح زیر است .

طول ۵۱ درجه ۳۹ دقیقه و ۲۰ ثانیه خاوری از نصف النهار
گرینویچ عرض ۳۱ درجه ۵۸ دقیقه و ۳۰ ثانیه شمالی .

ارتفاع از سطح دریا ۱۷۴۰ متر بنا برین ۳۰۰ متر از شهرکرد
پائین تر است .

هوای قصبه معتدل و در جلگه میان کوههای مرتفع محاط گردیده و
مرکز بیلاقی عشایر هفت سنگ بختیاری است .

راه این قصبه تا مرکز شهرستان مالرو است که در موقع بارندگی
و برف مسدود میگردد .

آب شروب و آب زراعت مسرفی قصبه از آب رودخانه های مجلی و
چشمه تأمین می شود .

محصول عمده غلات حبوبات برنج سبزیجات میباشد .

جمعیت آن ۱۵۰۰ نفر زبان مادری لری و مذهب شیعه اثنی عشری است
شغل ساکنین قصبه زراعت گله داری و صنایع دستی گلیم و قالی بافی
است . از ادارات دولتی دارای بخشداری و پاسگاه ژاندارمری است .
دبستان و زیارتگاهی بنام بابا شیخ دارد

اردیب-ordib- ده کوچکی است از دهستان جندق بیابانک بخش
خور بیابانک شهرستان نائین

۳۷ ک جنوب باختر خور - ۶ ک شمال خاور راه فرعی هفت تمان
به بیاضیه

کوهستانی - گرمسیر - سکنه ۹۲ شیعه - فارسی - آب از قنات
محصول غلات - شغل زراعت - راه ارا به رو - دبستان دارد .

ارزنان- arzenân - ده از دهستان قهاب بخش حومه شهرستان
اصفهان

۴ ک شمال خاور اصفهان - ۲ ک راه فرعی برخوار به اصفهان .
جلگه - معتدل - سکنه ۲۴۰ - شیعه - فارسی

آب از قنات و چاه - محصول غلات پنبه تریاک زرت صیفی - شغل
زراعت - راه فرعی

ارزنجه- arzanje - ده مغربه ایست از بخش حومه شهرستان
نائین

ارم پشت- eram-poct - مزرعه ایست از دهستان برآن بخش
حومه شهرستان اصفهان

۲۴ ک جنوب خاور اصفهان - ۴ ک شمال زاینده رود
سکنه ۶ - شیعه - فارسی

ارمند بالا - armand-bâlâ - ده از دهستان جانکی بخش
لردگان شهرستان شهرکرد

۱۴ ک شمال اردگان - متصل بر راه ملایر به مسین .
جلگه - معتدل - سکنه ۶۴۳ - شیعه - فارسی لری

آب از چشمه - محصول غلات اردن تنباکو برنج تریاک - شغل زراعت
و گله داری - صنایع دستی زنان جاجیم و گلیم بافی - راه مالرو

ارمند پایین - armand-pain - ده کوچکی است از
دهستان جانکی بخش اردگان شهرستان شهرکرد

۱۶ ک شمال اردگان - متصل بر راه فلارد به مسین - سکنه ۶ نفر

ارنان - ernân - ده از دهستان پشتکوه بخش نیر شهرستان برد
۱۳/۵ ک جنوب باختر نیر - کنار راه فرعی نیر بابر قو

جلگه - معتدل - سکنه ۱۰۵۶ - شیعه - فارسی

آب از قنات - محصول غلات تریاک انگور توت بادام - شغل زراعت
و گله داری - صنایع دستی زنان کرباس بافی - راه ماشین رو

پاسگاه ژاندارمری دارد .
آراند - ârand - ده کوچکی است از بخش حومه شهرستان نائین

۲۴ ک باختر نائین - ۱۰ ک باختر شوشه اردستان به نائین
جلگه - معتدل - سکنه ۸۳ - شیعه - فارسی

آب از قنات - محصول غلات - شغل زراعت صنایع دستی زنان کرباس
بافی - راه ماشین رو

اروجه - aruje - ده از دهستان حومه بخش کوهپایه شهرستان
اصفهان

۲۶ ک خاور کوهپایه - ۲ ک جنوب شوشه اصفهان به یزد .
کوهستانی - معتدل - سکنه ۲۶۸ - شیعه - فارسی

آب از قنات - محصول غلات - شغل زراعت - راه فرعی

ارور - arvar - ده مغربه ایست از بخش حومه شهرستان نائین

آزادان - âzâdân - ده از دهستان ماریین بخش سده شهرستان
اصفهان

۱ ک جنوب خاور سده - ۱ ک شوشه نجف آباد به اصفهان .
جلگه - معتدل - سکنه ۹۷۸ - شیعه - فارسی

آب از زاینده رود - محصول غلات صیفی حبوبات پنبه تنباکو
تریاک میوه جات - شغل زراعت - صنایع دستی زنان کرباس بافی

راه ماشین رو .
آزادان - ده از دهستان جی بخش حومه شهرستان اصفهان

۵ ک شمال اصفهان - ۳ ک خاور شوشه اصفهان به طهران .
جلگه - معتدل - سکنه ۱۴۸ - شیعه - فارسی

آب از چشمه چاه و قنات - محصول غلات پنبه تریاک سردرختی صیفی
شغل زراعت و گله داری - راه ماشین رو

ازناوله - eznâvele - ده از دهستان کرچیو بخش داران
شهرستان فریدن

۳۰ ک شمال باختر داران - ۲ ک باختر راه ازننا به اصفهان .
جلگه - سردسیر - سکنه ۷۶۶ - شیعه - ترکی فارسی

آب از قنات - محصول غلات حبوبات تریاک - شغل زراعت و گله داری
صنایع دستی جاجیم و قالی بافی - راه ماشین رو - دبستان دارد

ازوار - ozvâr - ده مغربه ایست از دهستان برآن بخش حومه
شهرستان اصفهان

ازوارچه - ozvârçe - ده کوچکی است از دهستان برآن
بخش حومه شهرستان اصفهان

۳۲ ک جنوب خاور اصفهان - ۲ ک راه کراچ به برآن - سکنه ۱۹ نفر

ازیران - ezirân - ده از دهستان برآن بخش حومه شهرستان
اصفهان

۳۸ ک جنوب خاور اصفهان - ۱ ک راه فرعی ازوار به شهرستان .
جلگه - معتدل - سکنه ۱۰۴ - شیعه - فارسی

آب از زاینده رود و چاه - محصول غلات زرت پنبه تریاک هندوانه
شغل زراعت - راه فرعی

اژییه - ejye - ده از دهستان رودش بخش کوهپایه شهرستان
اصفهان

۳۵ك جنوب باختر کوهپایه - ۲۶ك جنوب شوسه اصفهان به یزد .
 جلگه - معتدل - سکنه ۱۰۲۳ - شیعه - فارسی .
 آب از قنات وزاینده رود - محصول غلات حبوبات پنبه - شغل زراعت
 در فصل خشکی اتومبیل میتوان برد - يك مسجد قدیمی دارد - در کنار
 آبادی بروی زاینده رود بل آجری جدیدی بنام پل اژیبه ساخته شده .
اسپارت - espârt - ده از دهستان برآن بخش حومه شهرستان
 اصفهان .
 ۱۶ك جنوب خاور اصفهان - ۹ك شوسه یزد به اصفهان .
 جلگه - معتدل - سکنه ۱۰۰ - شیعه - فارسی .
 آب از زاینده رود - محصول غلات ذرت پنبه تریاک هندوانه - شغل
 زراعت - راه فرعی .
آستانه - âstâne - ده کوچکی است از دهستان بالا شهرستان
 اردستان .
 ۱۲ك باختر اردستان - ۱۲ك باختر شوسه اردستان به اصفهان .
 کوهستانی - معتدل - سکنه ۷۰ - شیعه - فارسی .
استبرق - estabraq - ده از دهستان حومه بخش شهر بابک
 شهرستان یزد .
 ۶ك جنوب شهر بابک - کنار راه فرعی شهر بابک .
 جلگه - معتدل - سکنه ۹۱۴ - شیعه - فارسی .
 آب از قنات - محصول غلات حبوبات کنیرا تریاک - شغل زراعت
 صنایع دستی زنان قالی و کرباس بافی - راه فرعی - دیستان دارد .
اسد آباد - asad-âbâd - ده از دهستان لار بخش حومه
 شهرستان شهر کرد .
 ۲۴ك باختری شهر کرد - ۷ك راه عمومی وانان به سورسجان .
 دامنه کوه - معتدل - سکنه ۴۲۰ - شیعه - فارسی .
 آب از رودخانه هارونی - محصول غلات - شغل زراعت و گله داری
 صنایع دستی زنان قالی و جاجیم بافی - راه فرعی .
اسد آباد - asad-âbâd - ده از بخش ابرق شهرستان یزد .
 ۷ك جنوب ابرق - ۶ك جنوب راه فرعی ابرق بغیر آباد و سر یزد .
 جلگه - معتدل - مالاریائی - سکنه ۲۷۰ - شیعه - فارسی .
 آب از قنات - محصول غلات پنبه تریاک - شغل زراعت - صنایع
 دستی زنان قالی بافی - راه ارا بر رو .
اسد آباد - asad-âbâd - ده از دهستان گرکن بخش فلاورجان شهرستان
 اصفهان .
 ۲۳ك جنوب خاور فلاورجان - کنار شوسه مبارکه باصفهان .
 کوهستانی - معتدل - سکنه ۱۳۴ - شیعه - فارسی .
 آب از زاینده رود - محصول غلات پنبه تریاک برنج - شغل زراعت
 و گله داری - صنایع دستی زنان کرباس بافی .
اسد آباد - asad-âbâd - ده از بخش حومه شهرستان نائین .

۲۵ك شمال باختر نائین - ۷ك شمال شوسه اردستان به نائین .
 جلگه - معتدل - سکنه ۱۱۶ - شیعه - فارسی .
 آب از قنات - محصول غلات میوه سردرختی سیب زمینی - شغل زراعت
 راه فرعی .
اسد آباد پائین - asad-âbâd-pâin - ده از بخش ابرق
 شهرستان یزد .
 ۹ك جنوب ابرق - ۷ك جنوب جاده ابرق قوه فراغه .
 جلگه - معتدل - سکنه ۱۶۹ - شیعه - فارسی .
 آب از قنات - محصول غلات پنبه تریاک - شغل زراعت - صنایع دستی
 زنان قالی بافی - راه فرعی .
اسدییه - esadiyye - ده کوچکی است از دهستان میزدج
 بخش حومه شهرستان شهر کرد .
 ۲۴ك جنوب باختر شهر کرد - ۲ك شوسه پردیخان به جونتقان .
 جلگه - کوهستانی - سکنه ۱۶ - شیعه - فارسی .
اسفرجان - esfarjân - قصبه از دهستان سمیرم پائین بخش حومه
 شهرستان شهرضا .
 ۳۵ك جنوب شهرضا - متصل بر راه ماشین رو اسفرجان به شهرضا .
 کوهستانی - معتدل - سکنه ۴۰۹۶ - شیعه - فارسی .
 آب از چشمه - محصول غلات تریاک انگور و سایر میوه جات لبنیات
 شغل زراعت و گله داری - صنایع دستی زنان قالی و کرباس بافی
 راه ماشین رو - دیستان - ژاندارمری - صندوق پست و در حدود ۱۰۰
 باب دکان - یک باب گاراژ دارد - از آثار ایتیه قدیم بند قنات شاه
 و بنای امامزاده است قسمت عمده میوه جات شهرضا از این قصبه
 تامین میشود .
اسفریز - esferiz - ده از دهستان ماربین بخش سده شهرستان
 اصفهان .
 ۱ك خاور سده - ۲ك راه سده به نجف آباد .
 جلگه - معتدل - سکنه ۹۷۷ - شیعه - فارسی .
 آب از قنات - محصول غلات سردرختی صیفی حبوبات پنبه تریاک تنباکو
 انگور - شغل زراعت - صنایع دستی زنان کرباس بافی - راه مالرو
 مسجد قدیمی و در حدود ۵ باب دکان دارد .
اسفند آباد - esfand-âbâd - ده از بخش ابرق شهرستان یزد .
 ۲۵ك جنوب ابرق - ۲۳ك جنوب راه ابرق قوه به فخر آباد و سر یزد .
 جلگه - معتدل - سکنه ۱۸۴۶ - شیعه - فارسی .
 آب از قنات
 محصول غلات حبوبات تنباکو - شغل زراعت صنایع دستی قالی بافی
 دیستان و پاسگاه ژاندارمری دارد .
اسفنداران - esfandârân - ده از دهستان جرقوه بخش حومه
 شهرستان شهرضا .
 ۶۹ك جنوب خاوری شهرضا - متصل بر راه ماشین رو فیش آباد با باده .
 جلگه - معتدل - سکنه ۱۳۰۰ - شیعه - فارسی .

آب از قنات - محصول غلات تریاک پنبه سر درختی - شغل زراعت صنایع دستی زنان کرباس بافی - راه فرعی - معدن سنگ مرمر در ۶ کیلومتری خاور این آبادی واقع و در حدود ۸۰ باب دکان دارد .

اسفندیار آباد - *esfandi-yâr-âbâd* - ده مغربه ایست از بخش سیرم بالا شهرستان شهرضا .

اسفنگ - *esfanag* - ده کوچکی است از دهستان بهاباد بخش بافق شهرستان یزد .

۵۰ کیلومتر شمال باختر بافق - کناره راه بافق به یزد .
کوهستانی - سردسیر - سکنه ۳۹ .

اسفه - *esfe* - ده از دهستان حومه بخش حومه شهرستان شهرضا .
۱۱ کیلومتر شمال خاوری شهرضا - ۲ کیلومتر خاور شوشه شهرضا به اصفهان .
چلگه - معتدل - سکنه ۱۴۵۹ - شیعه - فارسی .

آب از قنات - محصول غلات پنبه تریاک بادام انکور خربزه هندوانه شغل زراعت - صنایع دستی زنان کرباس بافی - راه ماشین رو .
دبستان و در حدود ۸۰ باب دکان دارد .

اسفهران - *esfahran* - ده از دهستان اشترجان بخش فلاورجان شهرستان اصفهان .

۵ کیلومتر خاور فلاورجان - ۲ کیلومتر باختر شوشه شهرگرد به اصفهان .
چلگه - معتدل - سکنه ۲۱۸ - شیعه - فارسی .

آب از زمین رود - محصول غلات برنج تریاک - شغل زراعت و کله داری صنایع دستی زنان کرباس بافی - راه مالرو .
اسفه سالار - *esfe-sâlâr* - ده از دهستان حومه بخش حومه شهرستان شهرضا .

۵ کیلومتر جنوب شهرضا - ۲/۵ کیلومتر شوشه شهرضا به آباده .
چلگه - معتدل - سکنه ۴۷۷ - شیعه - فارسی .

آب از قنات - محصول غلات پنبه تریاک انکور زرد آلوه - شغل زراعت صنایع دستی زنان کرباس بافی - راه ماشین رو .
اسفیجان - *esfijân* - ده از بخش حومه شهرستان نائین .

۲۲ کیلومتر شمال باختر نائین - ۶ کیلومتر شمال شوشه اردستان به نائین .
چلگه - معتدل - سکنه ۱۹۳ - شیعه - فارسی .

آب از قنات - محصول غلات - شغل زراعت - صنایع دستی زنان کرباس بافی - راه فرعی .

اسفیجان بنوید - *esfijân-benoyd* - ده مغربه ایست از بخش حومه شهرستان نائین .

اسفید واجان - *esfid-vâjân* - ده از دهستان کرون بخش نجف آباد شهرستان اصفهان .

۲۶ کیلومتر باختر نجف آباد - ۳ کیلومتر جنوب شوشه نجف آباد بدامنه :
چلگه - معتدل - سکنه ۲۷۵۳ - شیعه - فارسی .

آب از قنات - محصول غلات بادام حبوبات صیفی انکور پنبه سیب زمینی شغل زراعت - صنایع دستی زنان قالیچه و کیش بافی .
راه اتومبیل رو - در حدود ۱۰ باب دکان دارد .

اسفینا - *esfinâ* - ده کوچکی است از دهستان برا آن بخش حومه شهرستان اصفهان .

۲۹ کیلومتر خاور اصفهان - ۱۲ کیلومتر شوشه کوهپایه باصفهان .
سکنه ۹۱ - شیعه - فارسی .

اسکندری - *eskandari* - ده از دهستان چادگان بخش داران شهرستان فریدن .

۱۵ کیلومتر جنوب داران - متصل براه عمومی کوه رنگ .

کوهستانی - بیشه قلمستان - سردسیر - سکنه ۱۶۵۲ - شیعه - ترکی
آب از رودخانه معلی - محصول غلات حبوبات تریاک سیب زمینی شغل زراعت - صنایع دستی معلی جاجیم و قالیچه بافی - راه شوشه :
دبستان دارد .

اسکندری نساء - *eskandari-nesâ* - ده از دهستان چادگان بخش حومه داران شهرستان فریدن .

۱۸ کیلومتر جنوب داران - متصل براه فرعی داران با اسکندری .
چلگه - سردسیر - سکنه ۴۱۵ - شیعه - ترکی .

آب از رودخانه سورسان - محصول غلات حبوبات تریاک سیب زمینی شغل زراعت - صنایع دستی زنان قالی بافی - راه ماشین رو .
اسکوآباد - *osku-âbâd* - ده کوچکی است از دهستان باین شهرستان اردستان .

۳۹ کیلومتر شمال خاور اردستان - ۲۰ کیلومتر شمال راه فرعی شهراب بنائین چلگه - سکنه ۲۰ - شیعه - فارسی .

اسمیلان - *esmâilân* - ده کوچکی است از دهستان حومه بخش انارک شهرستان نائین .

۱۰ کیلومتر جنوب انارک - ده شوشه نائین بانارک .
چلگه - گرمسیر - سکنه ۶۱ - شیعه - فارسی .

آب از قنات - محصول غلات ارزن - شغل زراعت - راه فرعی .

اسمیل ترخان - *esmâil-tarxân* - ده از دهستان سیرم باین بخش حومه شهرستان شهرضا .

۴۹ کیلومتر شمال باختر شهرضا - ۱ کیلومتر شوشه مبارکه بشهرکرد .
چلگه - معتدل - سکنه ۸۲۷ - شیعه - فارسی .

آب از قنات و از شبات رودخانه شوروزا پنبه رود - محصول غلات تریاک پنبه برنج - شغل زراعت - راه ماشین رو - در حدود ۵ باب دکان دارد .

آسیا آباد - *âsiyâ-âbâd* - ده کوچکی است از دهستان اشیان بخش فلاورجان شهرستان اصفهان .

۲۰ ک جنوب فلاورجان - ۱ ک شوسه مبارکه بسفید دشت -
سکنه ۶۷ - شیعه - فارسی .

اشترجان - octorjān - نام یکی از دهستانهای بخش فلاورجان
شهرستان اصفهان در جنوب باختر بخش واقع شده حدود مشخصات
آن بشرح زیر است :

حدود : از شمال ببخش سده از جنوب برشته ارتفاعات قلعه بزی
(که خط الرأس آن حد طبیعی این دهستان با دهستان اشیان
است) از خاور بکوه صفا و قسمتی از رودخانه زاینده رود و کوه
سهر فیروزان از باختر ببخش نجف آباد .
وضع طبیعی : دو رشته ارتفاع در این دهستان در جهت جنوب
خاور بشمال باختر کشیده که عبارتند از :

۱ - رشته ارتفاعات کوه قلعه بزی و کوه دیزی که از جنوب خاور
بشمال باختر کشیده شده و گردنه گاویسه در انتهای شمال باختری
کوه دیزی واقع شده که راه شوسه اصفهان بفلاورجان و شهر کرد
از این گردنه میگذرد .

۲ - کوه سهر فیروزان در قسمت جنوب خاوری این دهستان بوازا
کوه بزی کشیده شده که قسمتی از مسیر رودخانه زاینده رود در
دامنه های شمالی این کوه واقع شده .

هوای دهستان - چون این دهستان در جلگه واقع و دارای اشجار
زیاد و همچنین رودخانه زاینده رود نیز در حد خاوری آن در جریان
است لذا دارای هوای معتدل و سالم آب قرا - آن از زاینده رود
و جاهها تأمین میشود .

محصول عمده آن عبارتست از غلات حبوبات و جزمی تریاک پنبه
شغل عمده اهالی زراعت و گله داری - صنایع دستی معلی کرباس
وقالی بافی است .

راه شوسه جدید اصفهان بشهر کرد از گردنه رخ در جهت شمال
خاور و جنوب باختر از وسط این دهستان میگذرد این راه در گردنه
گاویسه دورشته شده بکرشته بست شهر کرد و بکرشته بست ریز
می رود و در فصل خشکی بیشتر قرا - این دهستان اتومبیل میتوان
برد معدن نمک در آبادی مؤگان این دهستان استخراج میشود
از ۶۵ آبادی کوچک و بزرگ تشکیل شده و جمعیت آن ۵۶۰۸۲
نفر زبان مادری اهالی فارسی و مذهب آنان مسلمان شیعه اثنی
عشری است .

قرا - مهم دهستان عبارتند از اشترخان (مرکز دهستان) - درچه پیاز
سهر فیروزان - قهدریجان - زازران .
اشترجان - ده مرکز دهستان اشترجان بخش فلاورجان شهرستان
اصفهان .

۸ ک جنوب فلاورجان - ۱ ک جنوب شوسه شهر کرد باصفهان .
جلگه - معتدل - سکنه ۱۶۲۳ - شیعه - فارسی .

آب از زاینده رود - محصول غلات صیفی - شغل زراعت و گله داری
صنایع دستی زنان کرباس بافی - راه شوسه - تاریخ بنای مسجد
اشترجان ۵۰۰ سال است - دو زیارتگاه قدیمی دارد .

آشجرد - âcjerd - ده از دهستان ورزق بخش داران شهرستان
فریدن .

۷ ک خاور داران - متصل براه فرعی از نا باصفهان .

جلگه - سردسیر - سکنه ۶۱۱ - شیعه - فارسی ترکی .

آب از رودخانه و قنات - محصول غلات حبوبات - شغل زراعت - راه شوسه .
اشکالو - eekâlu - ده کوچکی است از دهستان رباطات بخش
خرانق شهرستان یزد .

۳۶ ک جنوب خرانق - ۱۹ ک راه خرانق به اشکندر .

کوهستانی - معتدل - مالاریائی - سکنه ۴۹ - شیعه - فارسی .

آب از چشمه - محصول غلات - شغل زراعت - راه مالرو .

اشکاواند - eekâvand - ده از دهستان کراچ بخش حومه
شهرستان اصفهان .

۸ ک جنوب خاور اصفهان - متصل براه کراچ به براگون .

جلگه - معتدل - سکنه ۵۵۱ - شیعه - فارسی .

آب از رودخانه و چاه - محصول غلات زرت تریاک پنبه صیفی
شغل زراعت - راه ماشین رو .

اشکندر - ackazar - یکی از بخشهای یازده گانه شهرستان
یزد در شمال باختر یزد واقع حدود و مشخصات آن به شرح
زیر است :

حدود : از شمال و باختر به بخشهای خرانق اردکان و خضر آباد
از جنوب به بخش تفت و از خاور ببخش حومه یزد .

وضع طبیعی : این بخش در جلگه واقع شده و آب و هوای آن گرمسیر
معتدل و آب زراعتی قرا - از قناتها تأمین میشود محصول عمده بخش
گندم جو و صیفی جات است .

شغل عمده اهالی زراعت و صنایع دستی معلی نساجی است .

بیشتر قرا - این بخش بوسیله راههای فرعی بیکه بگر مر بوط شده و راه
اصفهان بیزد از ۸ کیلومتری جنوب باختری اشکندر میگذرد .

از ۲۳ آبادی بزرگ و کوچک تشکیل شده جمعیت آن ۲۲۴۵۲
نفر و مذهب آنان اسلام و زبان مادری فارسی است .

(اهالی قرا - مهدی آباد - جعفر آباد - حجت آباد زردشتی هستند)
قرا - مهم این بخش عبارتند از اشکندر (مرکز بخش) - زارچ
صدر آباد - میز آباد معدن نمک در عصر و معدن گچ در حسین آباد

موجود است - در این بخش در حدود ۱۰ باب دبستان دایر است .

ضمناً باید دانست که این بخش از دو دهستان معلی بنام رستاق بالا و
رستاق پائین تشکیل شده است که همان بخش اشکندر میباشد .

اشکندر - قضیه مرکز بخش اشکندر شهرستان یزد در ۸ کیلومتری
جنوب شوسه یزد به اردکان واقع مشخصات آن بشرح زیر است :

مختصات جغرافیائی : طول ۵۴ درجه ۱۶ دقیقه و ۳۰ ثانیه خاوری از نصف النهار گرینویچ عرض ۳۱ درجه ۵۶ دقیقه و ۳۰ ثانیه . ارتفاع از سطح دریا ۱۲۱۸ متر - اختلاف ساعت با طهران ۱۰ دقیقه ۸ ثانیه خاوری است این قصبه در جلگه واقع و هوای آن گرم معتدل است .

آب زراعتی از قنات و محصول عمده آن غلات صیفی جات و شغل عمده اهالی زراعت صنایع محلی نساجی و بافنی است .

جمعیت قصبه ۲۹۴۳ نفر و مذهب آنها اسلام زبان مادری اهالی فارسی است .

راه اشکندر تا یزد اتومبیل رو بوده و راه آهن نیزه تمام اصفهان به یزد کرمان از ۱۰ کیلو متری شمال خاوری این قصبه میگذرد .

ادارات دولتی عبارتند از : بخشداری - آمار - پستخانه - بهداشتی - ژاندارمری .

یک دبستان در حدود ۱۰ باب دکان و دارای یک مسجد و یک قلعه قدیمی است .

اشکستان - ackestân - ده از بخش حومه شهرستان نائین

۱۰ کیلومتر جنوب نائین - متصل به راه مالرو ارجوغ نائین .

کوهستانی - معتدل - سکنه ۱۳ - شیمه - فارسی .

آب از قنات - محصول غلات - شغل زراعت - صنایع دستی زنان کرباس بافی در فصل خشکی اتومبیل میتوان برد .

اشکستان جوی آباد - ackestân-juy-âbâd -

ده مخروبه ایست از بخش حومه شهرستان نائین .

اشکفت دهقان - eckaft-dehâqân - ده مخروبه ایست از بخش سیرم بالا شهرستان شهرضا .

اشکفتک - eckaftak - ده از دهستان لاری بخش حومه شهرستان شهرکرد .

۷ کیلومتر باختر شهرکرد .

کوهستانی - معتدل - سکنه ۱۳۴۷ - شیمه - فارسی ترکی .

آب از قنات - محصول غلات کشتش - شغل زراعت و گلخانه داری صنایع دستی زنان قالی بافی - راه شوسه - در این آبادی خانه هائی از سنگ در کوه ساخته شده که اشکفتک نامیده میشود .

اشکور - eckur - ده از دهستان حومه بخش شهر بسابک شهرستان یزد .

۹ کیلومتر جنوب خاور شهر بسابک - ۷ کیلومتر جنوب راه فرعی فیض آباد به شهر بسابک .

جلگه - معتدل - مالاریائی - سکنه ۴۲۳ - شیمه - فارسی .

آب از قنات - محصول غلات - شغل زراعت - صنایع دستی زنان کرباس و قالی بافی - راه فرعی .

اشکهران - ackohrân - ده از دهستان رودشت بخش کوهپایه شهرستان اصفهان .

۱۵ کیلومتر جنوب خاور کوهپایه - ۱۵ کیلومتر جنوب شوسه یزد باصفهان .

جلگه - معتدل - سکنه ۱۴۶ - شیمه - فارسی .

آب از رودخانه - محصول غلات پنبه - شغل زراعت - صنایع دستی کرباس بافی و پنبه ریزی - در فصل خشکی اتومبیل میتوان برد .

اشن - acan - ده از دهستان دهق بخش نجف آباد شهرستان اصفهان .

۷۵ کیلومتر شمال نجف آباد - متصل به راه هرا به رود دهک بدامنه .

جلگه - معتدل - سکنه ۸۴۹ - شیمه - فارسی .

آب از قنات - محصول غلات حبوبات انگور پشم روغن سیب زمینی بادام تریاک پنبه کثیراً توت صیفی - شغل زراعت و گلخانه داری صنایع دستی زنان کرباس بافی - راه فرعی باب دکان - کارخانه شیر - بزی و یک باب دبستان دارد .

اشن آباد - acan-âbâd - ده کوچکیست از بخش حومه شهرستان نائین .

۲۳ کیلومتر جنوب نائین - ۵ کیلومتر راه نائین به ارجوغ .

جلگه - معتدل - سکنه ۶۰ - شیمه - فارسی .

آب از قنات - محصول غلات - شغل زراعت - راه ماشین رو .

اشنان - acnân - ده از دهستان برزاون شهرستان اردستان .

۵۵ کیلومتر جنوب خاور اردستان - ۱۸ کیلومتر شمال شوسه کوهپایه به اصفهان .

کوهستانی - معتدل - سکنه ۱۸۲ - شیمه - فارسی .

آب از قنات - محصول غلات کثیراً - شغل زراعت - راه مالرو .

آشنان - âcnân - ده از دهستان ماربین بخش سده شهرستان اصفهان .

۵ کیلومتر جنوب خاور سده - ۳ کیلومتر شوسه نجف آباد باصفهان .

جلگه - معتدل - سکنه ۱۱۰ - شیمه - فارسی .

آب از زاینده رود - محصول غلات صیفی حبوبات تنباکو تریاک پنبه میوه جات - شغل زراعت - راه ماشین رو .

اشیان - ocyân - نام یکی از دهستانهای بخش فلاورجان شهرستان اصفهان در جنوب باختری اصفهان واقع حدود مشخصات آن بشرح زیر است :

حدود از طرف شمال بکوه قلعه بزی و کوه دیزی (که خط الرأس آنها حد طبیعی این دهستان با دهستان اشترجان است) از جنوب پرشته

ارتفاعات بیدکان (که خط الرأس آن حد طبیعی این دهستان با

بخش بروجرد است) از خاور به دهستان سیرم پائین شهرستان شهرضا از باختر به دهستان آیدمش بخش فلاورجان .

وضع طبیعی : در این دهستان دو رشته ارتفاع در جهت خاور بیاختر کشیده شده است

۱ - رشته ارتفاع شمالی عبارت است از کوه قله بزی و کوه دیزی .

۲ - رشته ارتفاع جنوبی کوه بیدکان و کوه کلاه سیاه است که تنگ بیدکان در انتهای خاوری کوه بیدکان و گردنه انجیره در انتهای باختری کوه کلاه سیاه واقع شده اند و قراء این دهستان در جلگه ای در میان این دو رشته ارتفاع که بفاصله ۱۲ کیلو متر بوازاات هم واقع شده قرار گرفته اند.

رودخانه زاینده رود در جهت خاور بیاختر در وسط این دهستان جاری است .

هوای دهستان بواسطه رودخانه زاینده رود و اشجار زیاد معتدل و سالم و آب قراء آن از زاینده رود و چاهها تأمین میشود .

محصول عمده آن عبارت است از غلات حبوبات پنبه و جزئی تریاک شغل عمده اهالی زراعت و گله داری است .

صنایع دستی معلى کرباس قالی و جاجیم باقی است .

راه شوسه جدید اصفهان از قسمت شمال باختری این دهستان میگذرد با کتر قراء این دهستان در تابستان اتومبیل میتوان برد . این دهستان از ۳۳ آبادی بزرگ و کوچک تشکیل شده و جمعیت آن ۴۷۷۸۹ نفر زبان اهالی فارسی و مذهب آنان شیعه اثنی عشری است .

قراء مهم دهستان عبارتند از مبارکه - وزنامخو است - جم گردان ریز - دیزی - سده .

اشیان - ده از دهستان اشیان بخش فلاورجان شهرستان اصفهان . ۱۴ک جنوب فلاورجان - ۴ک شوسه مبارکه باصفهان .

جلگه - معتدل - سکنه ۴۵۸ - شیعه - فارسی .

آب از زاینده رود - محصول غلات برنج صیفی تریاک پنبه شغل زراعت و گله داری - صنایع دستی زنان کرباس بافی . راه مالرو .

اشنیجه - ecnije - ده از دهستان عقدا بخش اردکان شهرستان یزد .

۴۸ک باختر اردکان - ۵ک راه عقدا به جلیل آباد .

کوهستانی - گرم معتدل مالاریائی - سکنه ۲۸۲ - شیعه - فارسی . آب از قنات - محصول غلات انار - شغل زراعت - صنایع دستی زنان کرباس بافی - راه اراک رو .

اصطخر بردی - estaxr-bardi - ده مخروطه ایست از دهستان چادگان ، بخش داران ، شهرستان فریدن .

این آبادی ارمنی نشین بوده پس از مهاجرت ارمنه بارمنستان زارین قله شاهرخ در آنجا زراعت مینمایند .

اصغر آباد - asqar-âbâd - ده از بخش نجف آباد شهرستان اصفهان .

۹ک خاور نجف آباد - ۲ک شمال شوسه نجف آباد باصفهان . جلگه - معتدل - سکنه ۲۳۳۱ - شیعه - فارسی .

آب از قنات وچاه - محصول تریاک سردختی صیفی غلات شغل زراعت - صنایع دستی زنان کرباس بافی - راه ماشین رو قله قدیمی دارد .

در این آبادی خیابانهای شمالی جنوبی و خاوری باختری عمود بیکدیگر احداث شده که برزیبائی آن میافزاید و در شمال این آبادی زمین مسطحی است که دو باند ضربدر برای فرود آمدن هواپیماهای سبک احداث شده .

اصفهان - esfahân - شهرستان اصفهان یکی از شهرستانهای هفتگانه استان دهم است :

محدود است از شمال به شهرستانهای اردستان وکاشان وکلیایگان از جنوب به شهرستان شهرضا از خاور به شهرستان نائین از باختر به شهرستان فریدن .

آب و هوا - این شهرستان در جلگه واقع شده کلیه بخشها جز بخش نجف آباد و دهستانهای برخوار و کوهپایه بقیه در کنار رودخانه برکت زاینده رود قرار گرفته بواسطه کثرت اشجار و انهار هوای شهرستان معتدل و سردترین روزهای آن اوائل بهمن و گرمترین ایام آن مرداد ماه است حداقل درجه حرارت ۲۰ درجه زیر صفر و حداکثر حرارت به ۳۵ درجه بالای سفر میرسد فصل بارندگی از اواخر پاییز تا اوائل بهار میباشد .

آب مزروعی قراء از رودخانه زاینده رود قنات وچاهها تأمین میشود .

بادها - بطور کلی در هر موقع از سال در این شهرستان وزش باد جریان دارد ولی وزش بادهای موسمی در دو موقع از سال شروع میشود :

۱ - بادهای نسبتاً سرد که از ۱۵ اسفند ماه شروع و تا دهم اردیبهشت ماه سال بعد ادامه دارد .

۲ - بادهای نسبتاً گرم که از اوائل شهریور ماه شروع و تقریباً تا اواخر ماه جریان دارد .

جهت وزش بادهای موسمی از باختر بسوی خاور بوده و این باد هابنام چوم نامیده میشوند ضمناً باید دانست که بادهای خیلی سرد به سردختی و بادهای خیلی گرم به صیفیجات صدمه میزند .

ارتفاعات - در قسمت باختری در طول دره وسیعی که بستر زاینده رود باشد محصور بکوههای مرتفع بوده فقط از طرف خاور و شمال بدشت منتهی میشود عظیمترین کوههای این شهرستان کوه لاسیمان است که در شمال باختری شهرستان واقع و ارتفاع قله آن ۲۹۳۴ متر است و کوه

پنجی که در بخش نجف آباد وسط شهرستان واقع شده و ارتفاع قله آن ۲۴۲۴ متر است و کوه بیدکان در جنوب باختری همان بخش واقع شده بلندترین قله آن ۲۶۴۰ متر است ورشته ارتفاع کوه صغه که در جنوب شهر اصفهان واقع شده بلندترین قله آن ۲۲۴۰ متر ارتفاع دارد و ارتفاعات شاهکوه و لاشتر و کلا قاضی و شیدان در قسمت جنوب خاوری شهرستان واقع شده اند .

تنگ و گردنه - عبارت است از تنگ لاشتر در قسمت جنوب خاوری شهرستان و مابین کوه کلا قاضی و لاشتر طول این تنگ ۶ کیلومتر است و راه شوسه اصفهان به شیراز از آن میگذرد .

تنگ بیدکان در جنوب بخش در کوه بیدکان واقع شده طول این تنگ ۱۲ کیلومتر است و در قسمت مدخل تنگ آب بسیار گوارامی جریان دارد که باسگانه ژاندارمری در کنار آن واقع شده و راه شوسه اصفهان به شهر کرد از این تنگ میگذرد .

مهمترین گردنه این شهرستان گردنه رخ میباشد که در شمال باختر کوه رخ واقع شده و راه شوسه جدید الاحداث و نیمه تمام اصفهان به شهر کرد از این گردنه میگذرد .

دیگر گردنه گاویسه (gāv-pise) در شمال باختری کوه دیزی واقع شده و گردنه مورچه خوار و جومر آباد در شمال شهرستان در مسیر راه اصفهان به طهران واقع شده است .

رودخانه - مهمترین رودخانه شهرستان اصفهان زاینده رود است سرچشمه این رودخانه از ارتفاعات زرد کوه بختیاری است که در شهرستان شهر کرد واقع شده جریان رودخانه از جهت باختر بسمت خاور است رودخانه مذکور کلیه قراء و مزارع طرفین خود را مشروب سیلاب آن به باطلاق گاوخونی منتهی میشود (شرح باطلاق گاوخونی در جای خود داده شده) چون آب رودخانه زاینده رود مخصوصاً در سالهای خشکسالی کفاف کامل مزارع را نمیداد لذا در عصر سلطنت اعلیحضرت محمدرضا شاه پهلوی اقدام به حفر تونل کوه رنگ در کوه کارکنان گردید و در مهرماه ۱۳۳۲ آب کوه رنگ بزاینده رود ملحق شد (شرح کوه رنگ در جای خود داده شده است) یکی دیگر از رودخانه های مهم شهرستان رودخانه مرغاب که از کوه های داران سرچشمه گرفته پس از مشروب کردن بخش نجف آباد در نزدیکی آبادی جوزدان بعلت مصرف قراء تمام میشود .

پل - مهمترین پل هائیکه در روی زاینده رود در این شهرستان احداث شده اند بترتیب از باختر به خاور عبارت است از:

- ۱- پل زمانغزان واقع در انتهای باختری شهرستان که راه ماشین رو بخش نجف آباد به سامان از این پل میگذرد .
- ۲- پل کله که در نزدیکی بیدکان واقع شده ۳- پل شیخ آباد
- ۴- پل بابا محمود ۵- پل فلاورجان ۶- پل مارفان ۷- پل نیمه ساز شاهپور ۸- سی و سه پل بالله وردیخان ۹- پل چوبی ۱۰- پل خواجو (شماره های ۶-۷-۸-۹-۱۰- در داخل شهر واقع شده اند) ۱۱- پل

شهرستان ۱۲- پل ورزنه که در حد خاوری شهرستان واقع شده است .

راههای شوسه - از شهر اصفهان راههای شوسه زیر منشعب شده است .

- ۱- راه شوسه اصفهان بقم و طهران طول اینراه تا آخر منطقه شهرستان اصفهان ۸۰ کیلومتر تا قم ۲۷۳ کیلومتر و تا طهران ۴۲۰ کیلومتر است اینراه از قم به طهران اسفالت است و از گردنه مورچه خورت میگذرد .
- ۲- راه شوسه اصفهان به شهرضا ۳۰ کیلومتر تا آخر منطقه شهرستان اصفهان ۸۳ کیلومتر به شهرضا است و از تنگ لاشتر میگذرد .
- ۳- راه شوسه اصفهان به شهر کرد طول این راه آخر منطقه شهرستان اصفهان ۸۳ کیلومتر تا شهر کرد ۱۴۲ کیلومتر است و از تنگ لاشتر و تنگ بیدکان میگذرد .
- ۴- راه شوسه اصفهان به یزد طول این راه تا آخر منطقه شهرستان اصفهان ۱۱۲ کیلومتر و تا یزد ۳۰ کیلومتر است که از کنار قصبه کوهپایه میگذرد .
- ۵- راه شوسه اصفهان به داران طول این راه تا آخر منطقه شهرستان اصفهان ۱۱۲ کیلومتر و تا داران ۱۲۹ کیلومتر است .

چون قسمت اعظم این شهرستان در جلگه واقع شده به بیشتر قراء آن راههای ماشین رو احداث شده است .

سازمان اداری - شهرستان اصفهان طبق سازمان کشور جزء استان ۱۰ و از ۵ بخش بنام بخش مرکزی - بخش سده - بخش فلاورجان بخش نجف آباد - بخش کوهپایه بشرح زیر تشکیل شده است:

- ۱- بخش مرکزی - این بخش در قسمت مرکزی شهرستان و اطراف شهر اصفهان واقع شده از دهستانهای چی - قهاب - برآن - برخوار برزورد و کراچ تشکیل شده جمع قراء و قصبات آن ۱۹۰ آبادی و جمعیت آن باستثنای جمعیت شهر ۱۳۱۶۱۰ نفر میباشد مرکز بخش نیز شهر اصفهان و قراء مهم آن بشرح زیر است:

خوراسگان - سمسور - مورچه خورت - سیچان - تخت فولاد .

- ۲- بخش سده - این بخش در قسمت باختر شهرستان اصفهان متصل به بخش مرکزی از دهستان ماربین تشکیل شده جمع قراء آن ۵۹ آبادی و جمعیت آن با جمعیت قصبه سده ۱۱۴۲۰۲ نفر است .

مرکز بخش قصبه سده و قراء مهم آن بشرح زیر است:

رینان - عاشق آباد - کوشک - اندان .

- ۳- بخش فلاورجان - این بخش در جنوب باختری شهرستان واقع و از دهستانهای اشترجان - گرکن - اشیان و آید غش تشکیل شده جمع قراء آن ۱۹۶ آبادی و جمعیت آن با جمعیت مرکز بخش ۱۵۰۷۴۵ نفر است . این بخش در سازمان آمار بنام دهستانهای لنجان بالا و پائین نامیده شده است .

های وطنی مخصوصاً پتوئیک به کلیه شهرستانهای داخلی بکشورهای همجواریز صادر میگردد.

واردات - واردات عمده این شهرستان عبارت است از اجناس بزازی خرازی دراجات قندوشکر - چای سیگار و غیره.

کانها - گرچه تاکنون از نظر کانهها اکتشافات اساسی و علمی بعمل نیامده ولی از تحقیقات سطحی که بوسیله مطلقین بعمل آمده وجود معادن مصنوعی از قبیل معدن سرب و قلع در آب نیل و پتران و معدن نفت در شمال پتران و معادن نیک هم در نقاط مختلف شهرستان موجود است.

اصفهان - یکی از شهرهای تاریخی کشور و مرکز استان دهم خلاصه مشخصات جنرالائی آن بشرح زیر است:

تاریخچه و بانای شهر - تاریخ ساختمان این شهر باستانی که کبدهای نیلگون آن در میان انبوه درختان سبز خودنمایی مینماید بطور دقیق معلوم نیست ولی آنچه آشکار است در زیر شرح داده میشود:

اصفهان رشته آبادیهائی است که گردیکدیگر حلقه زده و در ارتفاع بیش از ۱۵۰۰ متر واقع گشته و در پایه شرقی کوههای زاگرس قرار گرفته. امتداد شرقی کوهستان مزبور همانجائی است که از روزگار پیشین پیوسته گذرگاه لشکریان و بازرگانان بوده است. نظر بوقیبت خاص این شهر که در محل تقاطع جاده های عمده واقع شده از جمله اقامتگاههای سلطنتی شهریاران هخامنشی بوده و در کتب تاریخی قدیم بنام «گابا باگی» معرفی گردیده (سترابون پس از ذکر نعت چشید میگردد که هخامنشیان قصور و اقامتگاه تابستانی دیگری در گابا باگی در قسمت پارس بالا در «تائوس» در ساحل دریا داشته اند).

دردوره اشکانیان و در زمان سلطنت ساسانیان شهر مزبور مرکز استان وسیعی بوده لیکن از آنسار آنوقت در اضمم بند چیزی جز اسم این شهر باقی نمانده. آنهم سه حرف «ا. س. پ» (اسپهان) است که روی پاره مسکوکات شاهان اخیر سلسله ساسانی مشهود گردیده و «فلاندن کوست» نیز همین حروف را بر دو سرستونی که جلوهائی قاپوسست میدان شاه و جرد داشته دیده است. اینست تنها آثار ناچیزی که از عهد قدیم در این مکان باقی مانده و تاریخ قطعی تسلط تازیان بر این شهر نیز بر ما مجهول است.

گرچه اهمیت اصفهان در دوره فتح اعراب بر ما مجهول میباشد لیکن در زمان خلافت منصور یعنی دو سال (۷۷۵ - ۷۵۴) میلادی هجری (۱۵۷ - ۱۳۶) وسعت قابل ملاحظه ای پیدا کرده است.

آن موقع اصفهان از دو شهر مجاور و متصل بهم تشکیل میشده یکی جنی که «گابا» قدیم بوده بعد به (شهرستان) موسوم گردیده و دیگری (بهودیه) که اصفهان امروزی باشد (نام بهودیه از آن جهت

مرکز بخش قصبه فلاورجان که کنار رودخانه زاینده رود واقع و قراء مهم آن عبارتند از باغ بهادران - ریز - ورنماخواست - سده شهر فیروزان - اشترجان - قهدریجان.

۴- بخش نجف آباد - این بخش در شمال باختری شهرستان واقع از دهستانهای مرکزی نجف آباد - کرون - ذوق شهرستان تشکیل شده جمع آبادی ۶۹ و جمعیت آن با مرکز بخش ۸۸۸۲۰ نفر است مرکز بخش شهر نجف آباد در سرازه شوسه اصفهان بخوانسار واقع و قراء مهم آن عبارتند از:

هوزدان - تیران - اسفیدواجان - طویچه - خوتداب.

۵- بخش کوهپایه - این بخش در خاور شهرستان واقع و از دهستانهای مرکزی کوهپایه و زودشت تشکیل شده جمع آبادی آن ۷۹ و جمعیت آن با مرکز بخش ۴۸۵۴۳ نفر است مرکز بخش قصبه کوهپایه در سرازه شوسه اصفهان به پره واقع و قراء مهم آن عبارتند از: ورزله - اژیبه - قهی - هرند.

شرح هر یک از بخش دهستان - ده مفصلاً در جای خود داده شده است.

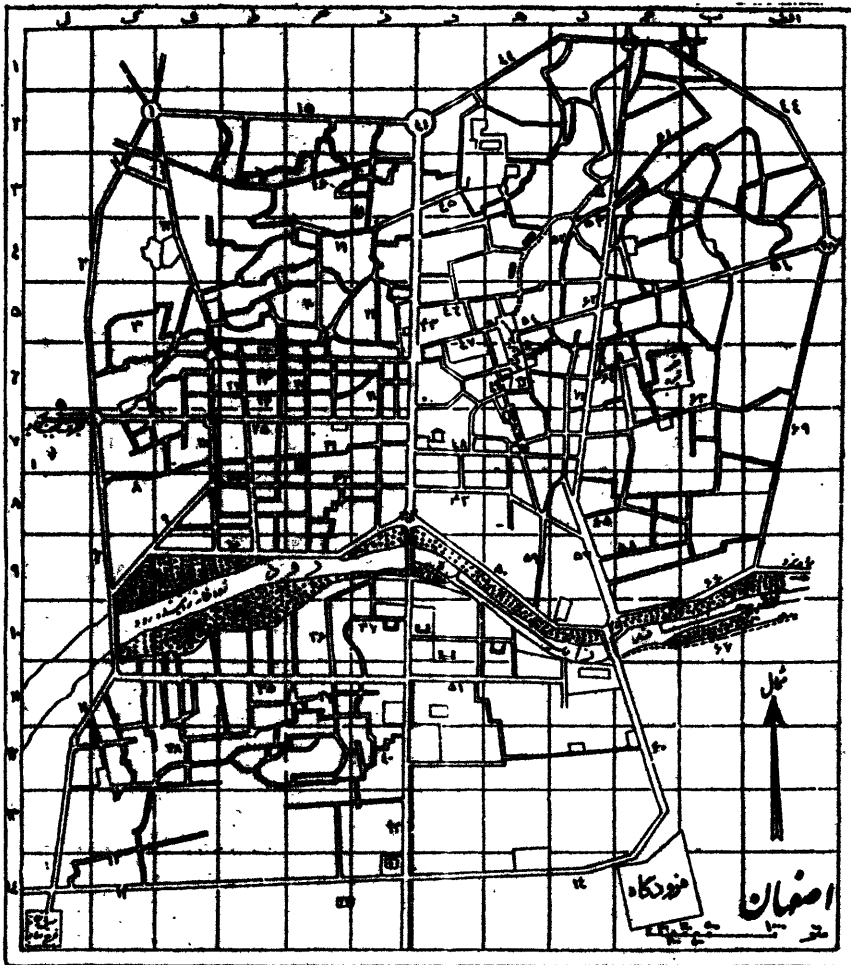
چون جمعیت شهر اصفهان ۲۱۰۰۰۰ نفر است بنابراین شهرستان اصفهان از ۹۴۴۵۰ آبادی تشکیل شده جمعیت آن با شهر اصفهان ۷۴۹۷۲۰ نفر است.

زبان مادری ساکنین شهرستان فارسی فقط در شهر دو اقلیت نژادی علاوه بر زبان فارسی بزبان مسیحی و یهودی نیز تکلم میکنند. مذهب عموم اهالی شهرستان اصفهان شیعه اثنی عشری فقط در شهر اصفهان عمده قلیلی یهودی و مسیحی ساکن هستند.

محصول عمده این شهرستان غلات - حبوبات برنج پنبه جزئی تنباکو - تریاک خربزه کتورا - دانه های روغنی روناس و بعضی از ادویه جات طبعی در برخی از دهستانها محصول غلات بطور دیم بدست نیاید.

از محصولات انواع سردختی و از سبزی خربزه اصفهان بخوبی معروفست. شغل عمده اهالی شهر و قصبات کسب و صنعت و ساکنین قراء زراعت و باغبانی و کله داری و سایر امور کشاورزی است صنایع دستی زنان در قراء و قصبات کرکاس و جاجیم و قالی و قالیچه و گلیم و کیش بافی است قالی و قالیچه این شهر بدخل و خارج کشور صادر میشود و در برخی از قصبات نزدیک شهر مخصوصاً قصبه سده و نجف آباد کارگاه های متعدد پارچه بافی دایر میباشد پرده های قلسکار اصفهان بخوبی مشهور است.

صادرات - صادرات عمده این شهرستان عبارتست از میوه جات مخصوصاً خربزه تریاک تنباکو خشکبار بادام پسته و از اجناس صنایع دستی هره کاری منبت کاری گل دوزی ملیله دوزی قلدزنی پارچه



- ۱. شاهزاده
- ۲. شاهزاده
- ۳. شاهزاده
- ۴. شاهزاده
- ۵. شاهزاده
- ۶. شاهزاده
- ۷. شاهزاده
- ۸. شاهزاده
- ۹. شاهزاده
- ۱۰. شاهزاده
- ۱۱. شاهزاده
- ۱۲. شاهزاده
- ۱۳. شاهزاده
- ۱۴. شاهزاده
- ۱۵. شاهزاده
- ۱۶. شاهزاده
- ۱۷. شاهزاده
- ۱۸. شاهزاده
- ۱۹. شاهزاده
- ۲۰. شاهزاده
- ۲۱. شاهزاده
- ۲۲. شاهزاده
- ۲۳. شاهزاده
- ۲۴. شاهزاده
- ۲۵. شاهزاده
- ۲۶. شاهزاده
- ۲۷. شاهزاده
- ۲۸. شاهزاده
- ۲۹. شاهزاده
- ۳۰. شاهزاده
- ۳۱. شاهزاده
- ۳۲. شاهزاده
- ۳۳. شاهزاده
- ۳۴. شاهزاده
- ۳۵. شاهزاده
- ۳۶. شاهزاده
- ۳۷. شاهزاده
- ۳۸. شاهزاده
- ۳۹. شاهزاده
- ۴۰. شاهزاده
- ۴۱. شاهزاده
- ۴۲. شاهزاده
- ۴۳. شاهزاده
- ۴۴. شاهزاده
- ۴۵. شاهزاده
- ۴۶. شاهزاده
- ۴۷. شاهزاده
- ۴۸. شاهزاده
- ۴۹. شاهزاده
- ۵۰. شاهزاده
- ۵۱. شاهزاده
- ۵۲. شاهزاده
- ۵۳. شاهزاده
- ۵۴. شاهزاده
- ۵۵. شاهزاده
- ۵۶. شاهزاده
- ۵۷. شاهزاده
- ۵۸. شاهزاده
- ۵۹. شاهزاده
- ۶۰. شاهزاده

خلاصه ای از حوادث تاریخی اصفهان - این شهر تا سال ۳۱۹ هجری در تصرف خلفا بوده و در این تاریخ پس از دست بدست شدن تحت حکومت سلاطین آل زیار درآمد و در سال ۳۲۴ هجری تحت سلطه دیلمیان بوده و در سال ۳۴۴ برای تصرف اصفهان جنگهایی بین دیلمیان و محمد بن باکان روی داد که بالاخره دیلمیان پیروز شدند و این شهر تا سال ۴۲۱ در تصرف پادشاهان دیلمی بوده و در همین تاریخ بتصرف سلاطین غزنوی درآمد و یکی از پادشاهان سلجوقی بنام طغرل بیک مدت ۱۲ سال این شهر را پایتخت خود قرار داد . سپس اصفهان بدست ترکانان قره قویونلو درآمد امیر جهان شاه پسر قره یوسف در سال ۸۵۷ با اصفهان رفته مدتی در آنجا بماند و بساط عدل و داد را بین اهالی این ولایت بگسترانید و در نتیجه دل بستگی همه را نسبت بقصد جلب کرده و بناهای زیبا در آن شهر بساخت ، در سال ۸۷۲ هنگام مراجعت از دیار بکر بدست اوژون حسن رئیس آق قویونلو گشته شد ، اوژون حسن در سال ۸۷۴ بسوی عراق هجم حرکت کرد و آن را جزء متصرفات خود نمود و پس از آن بسوی فارس روان شد و اسم او در مسجد

پسین شهر داده شده که بختانصر یا بنو که نصر یهودیان را در آنجا سکونت داده چونکه آب و هوای آنجا شبیه اورشلیم بوده و یا بناست اینکه مردمانی از این قوم را یزدگرد بر اثر اغوا و تحریک زن یهودیه اش (شوشان دخت) در آنجا موطن ساخت . هنگامیکه بختانصر یهودیان اورشلیم را کوچ داده آن شهر را ویران نموده و ساکنین آن را بخران آورده در شهر (جی) که امروزه اصفهان مینامند مابقی داد . حدائق مستوفی شرح مفصلی که جنبه جغرافیایی آن برجسته تاریخیش قلبه دارد راجع باصفهان و نواحی مجاور آن میدهد و او نیز مانند ناصر خسرو در دوره یوزباشی شهر را ۲۱۰۰۰ گام ضبط نموده و در کنالدوله دیلمی را بانی شهر میانه و چنین گوید که اصفهان در ابتدا از چهار دهکده بنامهای کران - کوشک - چوباره و در دشت تشکیل میشده است بقولی ظهورت از شاهان پیشدادی و بگفته بعضی دیگر جشید یا اسکندر کبیر بانی آن بوده اند و چهار دهکده نامبرده بالاخره هم در شهر باقی است ، دروازه کران بنا بر سفرنامه شاردن درست خاور شهر قرار داشته است .

جمعه اصفهان بتاریخ ۸۸۰ هجری دیده میشود . پس از مرگ او سلطان خلیل جانشین وی شد لیکن در سال بعد یعنی در بهار سال ۸۸۳ هجری سپردیگر اوزون حسن موسوم به میرزا یعقوب طایبان کرد و بین دو برادر جنگ سختی در کنار رودخانه خوی در گرفت و میرزا خلیل گشته شد ، میرزا یعقوب پتبریز بازگشت و بر تخت شاهی جلوس نمود . در اصفهان بنائی است که نام وی رآن بسال ۸۹۵ هجری نژشته شده .

پس از او پسرش بایسنقر سلطنت رسید ولی بدست پسر عویش رستم پسر مقصود از سلطنت بیفتاد ، نام وی تربکی از ابناء اصفهان بتاریخ

۹۰۴ هجری دیده میشود
دو شاهزاده دیگر نیز پس از تاریخ بالا زیسته اند ، یکی موسوم به احمد ملقب بکوتاه قد که در سال ۹۰۳ هجری فوت نمود و دیگری محمد که در اصفهان پادشاهی کرد و بعد از آنها نوبت بدوره صفویه یعنی با افتخارترین عهد شهر اصفهان میرسد .

اصفهان دوبنا دارد که در زمان سلطنت شاه اسمعیل اول نخستین شهریار این سلسله بنا شده یکی مقبره بیارون ولایت بسال ۹۱۸ هجری و دیگری مسجد علی بسال ۹۲۸ هجری .

شاه اسماعیل از سال ۹۰۸ هجری شیروان و آذربایجان و عراق هجم را در تصرف داشت لیکن سلاطین صفویه که اصل و منشأ شان آذربایجان بود ابتدا مانند اسلاف خود تبریز را پایتخت قرار داده و بعد قزوین را برای مقر سلطنت انتخاب کردند تا اینکه در زمان پنجمین سلطان صفویه اصفهان پایتخت رسمی کشور ایران گردید . شاه عباس اول مراسم جشن نوروز سال ۱۰۰۶ هجری (میلادی ۱۵۹۸) را در کاخ کوچکی که در اصفهان داشت و نقش جهان نامیده میشد برپا نمود . از بهار همان سال مقدمات وسائل بزرگ کردن و زیبائی این قصر را بنظورتأمین احتیاجات خاص خود از حیث جا برای همه خلوت و اطافهای دفتر درباریان فراهم ساخت و برای انجام این کارها بهترین ممالک و هنرمند ترین استادان صنعت کاشی سازی را حتی از هند آورد و بکار گماشت . در همان زمان نیز تقسیم گرفت پایتخت خود را عالیترین و با شکوه ترین شهرهای دنیا سازد . شاه عباس اطرافیان خود را تشویق نمود ساختمان های زیبائی بسازند . شاه و رجال بزرگ بازرگانان و صنعتگران به پیشی یکدیگر تصور و بناهای عمومی و شخصی و مساجد و مدارس خانقاهها و بازارها کاروانسراها میدانها خیابانها پلها باغها و غیره احداث نمودند .

هیچان و فعالیت خوبی حکمفرما گردید . شاه عباس فرمان میداد و خودش شخصاً علیات مزبور را اداره و نظارت میکرد . برای جاری ساختن آب از فواره ها از سوراخ کردن و شکافتن کوه ها خودداری نکرد و اصفهان نوبنی سحر آسا بوجود آورد . کلیه بنا کتب جلغای رود ارس را که در سال ۱۰۱۴ (۱۶۰۵)

(میلادی) خراب شده بود بداخله کتور خصوصاً اصفهان کوچ داد و در محلی بنام جلغا ساکن شدند چنانچه نوشته اند در آن زمان جمعیت شهر در حدود ۶۰۰/۰۰۰ نفر بود که بازارها با عظمت و صنعتگران آن معروف جهان بوده اند ، و این عمران و آبادی پیش از یک قرن ادامه داشت تا اینکه در زمان سلطنت شاه سلطان حسین حمله و هجوم افغانه پیش آمد و این پادشاه از سلطنت کناره گرفت تا اینکه ۷ سال بعد از این وقایع یعنی در سال ۱۱۴۲ (۱۷۲۹ میلادی) فتوحات درخشان نادر شاه در افغان و مورچ خورت بحکمرانی افغانان خاتمه داد و اصفهان نجات یافت ولی ویرانی شده بود و از طرفی انتقال یافتن بی دربی مرکز بشهد در عهد نادر شاه و بشیر از در زمان زندیه و پنهان در دوره قاجاریه اصفهان را از جلال و عظمت اولیه خود انداخته و بسرکز شهرستانی تنزل داد ولی بیوسنه کانون فعالیت هنر و صنعت و حتی مرکز کارخانهای مختلفه بوده که در محیط خودش بسیار بزرگ و وسیع میباشد لیکن در مقابل آن در درخشان و عظمت گذشته خود ناچیز بنظر میآید .

در زمان سلطنت سلسله پهلوی و توجهات خاصه اعلیحضرت فقیه و اعلیحضرت همایون شاه جوانبخت و محبوب ایران اصفهان ترقی نموده و روز بروز بر آبادانی و زیبائی شهر افزوده میشود .

برای شرح و توصیف اصفهان سبک مخصوصی بکار برده اند که نوبتهای چند از آن در اینجا گفته میشود :

کاخ بریان - قطرات کوچک مینا - آبشارهای کندو - قطعات بخیای آبی رنگ که در نقاط مختلفه پراکنده شده کالئیدوسکوب (اشاره به مناره های کاشیکاری است مانند استوانه ای که در طول آن چند آئینه گذارند و اشیاء رنگین از اطراف آن بصورت های مختلف جلوه گر باشند) و ناگزیر آن شهر را هزارویک حکایت (الف لیل) نیز خوانده اند ، برای کسانی که از زیبائی و عظمت باستانی شهر اصفهان بیخبرند شاید از درک کامل و روح ایرانی آن چنانچه شایسته است بیخبر باشند . (از کتاب آثار ایران - از نشریات اداره باستان شناسی - جلد دوم - جزوه اول)

مختصات جغرافیائی - طول ۵۱ درجه و ۳۹ دقیقه و ۴۰ ثانیه شرقی از نصف النهار گرینویچ عرض ۳۲ درجه و ۳۸ دقیقه و ۳۰ ثانیه شمالی - ارتفاع از سطح دریا ۱۵۷۰ متر برابر این ۳۹۷ متر از تهران بلند تر است . اختلاف ساعت با طهران ۲۰ ثانیه تهران ساعت ۱۲ اصفهان ساعت ۱۱ و ۵۹ دقیقه و ۴۰ ثانیه است . مسافت با تهران ۴۲۰ کیلومتر و تا قم ۱۴۷ کیلومتر راه طهران تا قم اسفالت و از قم با اصفهان شوسه و مسافت آن با شهرهای مجاور بشرح ذیراست :

اصفهان به شهرضا ۸۳ کیلومتر

د	د	د	د
د	د	د	د
د	د	د	د
د	د	د	د
د	د	د	د
د	د	د	د
د	د	د	د
د	د	د	د
د	د	د	د
د	د	د	د
د	د	د	د
د	د	د	د
د	د	د	د
د	د	د	د
د	د	د	د

موقعیت طبیعی - اصفهان در جلگه سبز و خرم کنسار زاینده رود واقع شده طول آن در حدود ۵ کیلومتر و عرضش تقریباً ۳۰ کیلومتر است **هوا** - هوای شهر معتدل و دارای چهار فصل منظم میباشد آب مصرفی و آشامیدنی شهر از منابع زیر تأمین میشود :

۱ - نهرهایی که از زاینده رود منشعب میشوند (با اصطلاح محل مادی مینامند) ۲ - چاههای منازل ۳ - چاههای بزرگ که در فلکه های بزرگ شهر حفر شده و تعداد آن معدود است . آنچه که در باره آب شهر قابل ذکر میباشد اینست که آب مادیهی منشعب از زاینده رود بعلت اینکه از باغات و کوچه ها میگردد و با فاضل آبهای شهر آلوده میگردد ممکن است باعث سرایت امراض شود و قابل آشامیدن نیست .

آب آشامیدنی شهر که در چاههای به عمق ۵ تا ۱۰ متر تأمین میشود دارای مواد گچی است ولی چاههای منازل نوساز که در جنوب شهر کنار زاینده رود حفر شده اند به علت وسعت منازل و دوری از چاههای فاضل آب سالم تر بخصوص چاههای عمیق و چاههای کارخانجات و نیز چشمه آب خاجیک که در دامنه خاوری کوه صه در ۶ کیلومتری جنوب شهر واقع شده گوارا تر است .

وضع بناهای شهر - قدیمیترین ناحیه شهر اطراف بازار بزرگ سرپوشیده و بخشهای ۲۳ و قسمت شمالی بخش ۴ میباشد این ناحیه مانند سایر شهرهای قدیمی کشور دارای کوچههای تنگ پریچ وخم و خانههای نزدیک بهم بوده ولی از سال ۱۳۰۰ شمسی یعنی از دوره سلطنت اعلیحضرت پهلوی تا بحال بناهای زیبایی با رعایت اصول بهداشت و طرز معماری جدیدی در قسمت جنوب و خیابانهای دور شهر و در وسط باغات و مزارع ساخته شده است .

آثار تاریخی - نظر باینکه اصفهان يك شهر تاریخی و باستانی است دارای آثار و ابنیه تاریخی زیاد میباشد که مهمترین و معروفترین آنها بشرح زیر بوده که در این جدول بانی و محل و تاریخ ساختمان شرح داده شده است .

۱- **مسجد جامع** - محل - خیابان هاتف - ساختمان گنبد جنوبی آن در زمان ملکشاه سلجوقی بوسیله خواجه نظام الملک وزیر و ساختمان گنبد شمالی آن در زمان ملکشاه سلجوقی بوسیله تاج الملک وزیر تاریخ بنا ۴۶۵-۴۸۱

۲- **مسجد شاه** - محل میدان شاه - شاه عباس کبیر صفوی در ۱۰۲۰ شروع ساختمان کرده و در زمان شاه صفی تمام شده تاریخ بنا ۱۰۲۱/۱۰۴۷

۳- **مسجد شیخ اطفاله** - محل - میدان شاه - از بناهای شاه عباس کبیر است و کاشیهای درون گنبد از نفایس هنری عهد صفویه تاریخ بنا ۱۰۱۲/۱۰۲۸

۴- **عالی قاپو** - میدان شاه - بامر شاه عباس اول صفوی ساخته شده و شاه سلیمان در آن تعمیر کرده ارتفاع بنا تا سطح بام ۴۸ متر است تاریخ بنا ۱۰۳۸/۹۸۵

۵- **چهل ستون** - محل - خیابان سپه - در ۱۰۵۷ بامر شاه عباس ثانی ساخته شده و در ۱۱۱۸ قسمتی از آن سوخته و شاه سلطان حسین تعمیر کرده طول ایوان ۴۷ و عرض ۱۷ متر تاریخ بنا ۱۰۵۷

۶- **مدرسه چهارباغ** - محل - خیابان چهارباغ - در زمان شاه سلطان حسین صفوی و بسرکاری آقا کمال ساخته شده تاریخ بنا ۱۱۱۲-۱۱۲۸

۷- **باشگاه افسران** - محل - خیابان تیموری - اصل بنا از ساختمانهای امیر تیمور گورکانی بوده و در عهد صفویه در آن تعمیراتی شده و در سالهای ۱۳۱۵ و ۱۳۲۰ و ۲۶ تعمیراتی در این ساختمان شده و بصورت فعلی در آمده است .

۸- **کلیسای وانک** - محل - جلفا - ساختمان اولیه در ۱۶۰۶ میلادی بامر شاه عباس کبیر صفوی ساخته شده و در ۱۶۵۴ بوسیله خلیفه داور اقدام بتوسعه آن گردیده تاریخ بنا ۱۰۱۲/۱۰۶۵

۹- **سی و سه پل** - محل - چهارباغ - بامر شاه عباس اول و بوسیله اله وردیخان سردار کل سپاه ساخته شده تاریخ بنا ۱۰۵۷/۱۰۱۱

۱۰- **پل خواجو** - محل - جنوب چهارباغ خواجو - طبقه اول آنرا امیر حسن آق قویونلو و طبقه دوم را شاه عباس کبیر باشاه عباس ثانی ساخته اند تاریخ بنا ۱۰۵۲-۱۰۷۷

۱۱- **مسجد حکیم** - محل - بخش ۳ - روی خرابه های مسجد قدیمی در زمان شاه عباس دوم بوسیله حکیم داود ساخته شده تاریخ بنا ۱۰۶۷

۱۲- **هنر چنپان** - محل - قریه کارلادان - ایوان و دو مناره بر روی قبر عمو عبدالله ساخته شده بنا از عهد مغول و تاریخ سنگ ۷۱۶ هجری است تاریخ بنا ۷۱۶

خیابانها - مهمترین خیابانهای شهر اصفهان بشرح زیر است :
۱ - خیابان چهارباغ در وسط شهر در جهت شمال بجنوب مبداء فلکه

آب بخشکان آنها فلک‌خیا بان فرح آباد در جنوب شهر بطول ۵ کیلومتر و عرض ۴۲ متر که دارای چهار رشته درختکاری دارد بنا بر این دارای دو رشته ماشین رو یک رشته شنی عریض تر پیاده رو در وسط و دو رشته پیاده رو در طرفین خیا بان است. (چون سابقاً چهار باغ بنامهای باغ فلازن - باغ احمد سیاه - باغ بکر - باغ کاران - در امتداد یکدیگر واقع شده بودند و بعد از خیا بان احداث بهمین سبب این خیا بان را بنا چهار باغ نامیده اند)

۲- خیا بان هاتف مبداء فلک طوقچی انتها خیا بان چهار باغ خواجو بطول ۳ کیلومتر و عرض ۲۷ متر در خاور خیا بان چهار باغ جهت شمال بجنوب .

۳- خیا بان شاهپور در باختر خیا بان چهار باغ در جهت شمال بجنوب مبداء فلک دروازه طهران انتها خیا بان پهلوی

۴- خیا بان شاه در جهت خاور بباختر مبداء دروازه دولت انتها فلک چهار سو بطول ۱۴۰۰ متر و عرض ۲۰ متر

۵- خیا بان سپه مبداء دروازه دولت انتها میدان شاه بطول ۵۰۰ متر و عرض ۲۰ متر و خیا بان حافظ در جهت باختر بخواور مبداء میدان شاه انتها فلک شکر شکن طول ۵۰۰ متر عرض ۲۰ متر

۶- خیا بان احمد آباد در جهت باختر بخواور مبداء فلک شکر شکن انتها فلک یزد بطول ۱۶۰۰ متر عرض ۲۵ متر

۷- خیا بان شیخ بهائی مبداء فلک جوی شاه انتها خیا بان چهار باغ طول ۱۵۰۰ متر عرض ۲۳ متر و خیا بان نجف آباد در جهت خاور بباختر مبداء جوی شاه انتها فلک نجف آباد و خیا بان عباس آباد در جهت خاور بباختر مبداء چهار باغ انتها خیا بان شاهپور

۸- خیا بان یزد بطول ۵۰۰ متر و عرض ۲۰ متر و خیا بان دلکش بطول ۱۰۰۰ متر و عرض ۲۰ متر و خیا بان کمال اسمعیل بطول ۱۵۰۰ متر و عرض ۲۰ متر و خیا بان پهلوی بطول ۱۸۰۰ متر و عرض ۲۰ متر این خیا بانها در جنوب شهر در امتداد مسیر رودخانه زاینده رود واقع شده اند .

۹- خیا بان نظر در جلنا در جهت خاور بباختر مبداء چهار باغ انتها خیا بان فرح آباد بطول ۲۰۰۰ متر و عرض ۲۰ متر

۱۰- خیا بان دور شهر مبداء سراه یزد انتها بل مازمان بطول ۱۲ کیلومتر و عرض ۲۰ متر که دور شهر را احاطه نموده است ضمناً باید دانست که هموم خیا بانهای شهر اسفالت می باشد .

فلک‌های شهر - در خیا بان چهار باغ فلک پهلوی (آب بخشکان) دروازه دولت (وسط شهر) میدان ۲۴ اسفند (مجلسه اعلی حضرت فقید) - در خیا بان شاهپور فلک جوی شاه - چهار سو - دروازه طهران - در خیا بان هاتف فلک شکر شکن و در خیا بان احمد آباد فلک یزد .

میدان نقش جهان (میدان شاه) بطول ۵۰۰ متر و عرض ۱۵۰ متر که مدارات تاریخی عالی قاپو و مسجد شاه و مسجد شیخ لطف اله و سردر

قیصریه در اطراف این میدان قرار گرفته اند و در وسط این میدان یک استخر مربع مستطیل بزرگ با فواره و گلکاریهای زیبایی دارد که گردشگاه اهالی است .

میدانهای ورزشی - میدان های ورزشی باغ هایون واقع در خیا بان چهار باغ هزار جریب واقع در دروازه شیراز - ادب در کوچه آداب هاتف واقع در خیا بان هاتف - سر باغ خانه واقع در فرح آباد .

سر باغ خانه - لشکر ۹ اصفهان در جنوب باختری شهر در دامنه کوه صفا (در محل قصر فرح آباد کهنه) و سیاهی اصفهان در جنوب شهر در نزدیکی تخت فولاد و انبار بنزین نفت در خیا بان چهار باغ و بروی بیستارستان کارگران و فرودگاه شهر در جنوب شهر و نزدیکی قبرستان تخت فولاد واقع است .

کارخانجات - کارخانه های اصفهان بشرح ذیر بوده و این شهر را از لحاظ داشتن این کارخانجات اولین شهر صنعتی کشور ایران محسوب میدارند .

۱- **کارخانه ریسیاف** - تعداد کارگر ۱۷۳۱ نفر محل کارخانه کنار جنوبی زاینده رود در خیا بان چهار باغ صنایع تولیدی ریسمان پارچه های پشمی و پتو - تاریخ بنا ۱۳۱۰

۲- **کارخانه صنایع پشم** - تعداد کارگر ۹۰۰ نفر محل کارخانه کنار جنوبی زاینده رود در خیا بان چهار باغ - صنایع تولیدی ریسمان پارچه های پشمی و پتو - تاریخ بنا ۱۳۱۴

۳- **کارخانه پشم باف** - تعداد کارگر ۹۸۰ نفر محل کارخانه خاور شهر کنار راه شوسه یزد جنر پل خواجو - صنایع تولیدی ریسمان - پارچه های پشمی و پتو - تاریخ بنا ۱۳۱۴

۴- **کارخانه وطن** - تعداد کارگر ۸۵۳ نفر محل کارخانه کنار زاینده رود و خاور کارخانه زاینده رود - صنایع تولیدی ریسمان پارچه های پشمی و پتو - تاریخ بنا ۱۳۰۰

۵- **کارخانه شهرضا** - تعداد کارگر ۸۰۰ نفر محل کارخانه جنوب کارخانه ریسیاف - صنایع تولیدی - ریسمان پارچه های نخی تاریخ بنا ۱۳۱۴

۶- **کارخانه زاینده رود** - تعداد کارگر ۱۲۱۱ نفر محل کارخانه کنار رودخانه زاینده رود جنب بل چوبی - صنایع تولیدی - ریسمان پارچه های نخی - تاریخ بنا ۱۳۱۴

۷- **کارخانه نخ تاب** - تعداد کارگر ۲۴۸ نفر محل کارخانه شمال بل چوبی - صنایع تولیدی - نخ قرقره تاریخ بنا ۱۳۱۴

۸- **کارخانه تور** - تعداد کارگر ۶۹۰ نفر محل کارخانه خیا بان تخت فولاد جنب بل خواجو - صنایع تولیدی ریسمان تاریخ بنا ۱۳۱۴

۹- **کارخانه شهناز** - تعداد کارگر ۵۰۰ نفر محل کارخانه و بروی انبار بنزین - صنایع تولیدی ریسمان تاریخ بنا ۱۳۲۶

۱۰- کارخانه ناهید - تعداد کارگر ۷۴۵ - محل کارخانه جنوب خیابان مارنان - صنایع تولیدی ویسان - تاریخ بنا ۱۳۲۶

۱۱- کارخانه رحیم زاده - تعداد کارگر ۷۳ نفر - محل کارخانه باختر اصفهان خیابان صفا - صنایع تولیدی ویسان تاریخ بنا ۱۳۱۲

۱۲- کارخانه چاو بند - تعداد کارگر ۳۶ نفر - صنایع تولیدی زیر پیراهن جوراب بافی

۱۳- کارخانه ظریفی - تعداد کارگر ۴۰ - صنایع تولیدی زیر پیراهن جوراب بافی

بنابر جدول فوق شهر اصفهان دارای ۱۳ کارخانه بزرگ و ۸۷۰۷ نفر کارگراست و نیز در حدود ۶۰ دستگاه کارگاههای دستی پارچه بافی میباشد.

جمعیت - برابر سرشماری سال ۱۳۱۹ اداره کل آمار سکنه اصفهان شرح زیر است .

مرد ۱۴۰،۵۰۰ نفر زن ۱۰۰،۰۹۳ نفر جمع کل ۲۰۴،۵۹۸ نفر و با کارمندان ادارات که جز آمار فوق منظور میشود .

اصفهان در حدود ۲۱۰،۰۰۰ نفر سکنه دارد زبان مادری اهالی غیر از اقلیت نژادی فارسی و مذهب آنها شیعه اثنی عشری است .

در حدود ۶۱۱۲ نفر یهودی و ۵،۵۴۶ نفر مسیحی و ۵۰ نفر زردشتی و از مذاهب مختلفه ۷۳۴ نفر در این شهر ساکن هستند .

فرهنگ اصفهان - دبیرستان اعم از ملی و دولتی دخترانه و پسرانه ۱۶ باب - دبستان ملی و دولتی دخترانه و پسرانه ۵۱ باب دانشسرایک باب - دانشکده پزشکی یک باب - هنرستان صنعتی و هنرهای زیبا هر کدام یک باب پرورشگاه یتیمان و پرورشگاه محمد رضا پهلوی هر کدام یک باب - کودکستان ۳ باب و نیز دارای آموزشگاههای شبانه میباشد که در آنها مواد درسی دوره ابتدایی و متوسطه تدریس میشود و مدرسه چهارباغ که طلاب در آن بتحصیل علم مشغولند برابر سرشماری اداره کل آمار در سال ۱۳۱۹ شهر اصفهان دارای ۳۷،۰۳۹ نفر زن و مرد با سواد بوده و در سال ۱۳۳۱ تعداد با سواد تقریباً به ۸۰،۰۰۰ نفر رسیده است .

یومارستان - دو بیمارستان دولتی بنام غورخید و سنبلستان و بیمارستان ملی بنامهای احمدیه - بنو زخانیان همت - سینا - کارگران رحیم زاده - روغنی - مسیحی ها - زابشگاه کازرونی و دو درمانگاه بنام فیض و طوقچی .

باشگاه ورزشی نیرو و قندوسی واقع در چهارباغ و باشگاههای ورزشی باستانی در حدود ۱۵ باب .

بانک ها - بانک ملی واقع در خیابان سپه (دارای شعبه ایست بنام بانک کارگشایی) - بانک شعبه تعاونی سپه - بانک دهنی

بانک کشاورزی و پیشه و هنر - بانک بازرگانی - سرانگی افشار واقع در دروازه دولت و سرانگی عبدالرسول و سرانگی حاجی سیدرضا واقع در بازار .

در شهر اصفهان دو مهمانخانه درجه یک (ایران تور - هتل فردوسی) و دو مهمانخانه درجه ۲ (کسری - سعدی) ۲۵ باب مسافرخانه ۱۶ باب رستوران ۴۸ بانک کافه و ۱۱۰ باب قهوه خانه یک کافه بلیارد ۴ کافه رستوران و ۳۳ نگاه مسافری و باربری ۲۲ دستگاه تعمیرگاه ۶ سینما ۲ تماشاخانه در حدود ۱۲۰،۰۰۰ باب مغازه و دکان وجود دارد .

تا کنون ۱۶۴ امتیازات شاروژنامه باشعاس داده شده که از آنها فقط روزنامههای راه نجات - عرفان - چهلستون - پل صدای اصفهان - خدائی - پیکار اصفهان - گوهر مراد - طوفان اصفهان راتده روز - ستاره اصفهان - قلم نخبه پتناوب در عرض هفته منتشر میشوند - در این شهر چاپخانه وجود دارد. ضمناً ایستگاه فرستنده رادیو اصفهان که از بیسیم لشکر استفاده مینمایند مه روزه از ساعت ۱۵ تا ساعت ۲۸ موسیقی و اخبار اصفهان و جهان را منتشر مینماید .

در این شهر در حدود ۲۰۰ دستگاه تاکسی و ۱۰۰۰ دستگاه اتوبوس که در ۱۰ خط شهری کار میکنند - در حدود ۱۲۰ دستگاه درشکه و پلک و سمت شهر بیشتر مردم شهر اعم از کارگر، کاسب، ذراع، و حتی اداری غیره با دوچرخه رفت و آمد میکنند بنا بر این در حدود ۲۴،۰۰۰ دوچرخه در اصفهان موجود است .

گردشگاههای شهر و حومه - بیشتر جمعیت در ساحل جنوبی زاینده رود - آبشار نصرت کازرونی دو کتابیل شهرستان - والان بهشت کنار جنوبی زاینده رود در جنوب غاوری شهر بغاجیک در دامنه غاوری کوه صفه ۶ کیلومتری جنوب شهر - تخت فولاد امامزاده زینیه ۹ کیلومتری شمال شهر - جلغا در جنوب شهر کنار جنوبی زاینده رود باغات دور شهر و باغات سده و تیف آباد .

روشنائی - روشنائی شهر شبانه روزی بوده و از منابع زیر تأمین میشود .

۱- کارخانه دیزلهای شرکت توربین محل کارخانه خیابان هزار جریب ۳ دستگاه مولد دیزل بقره ۸۶۵ اسب جمماً ۲۵۹۵ اسب (حداکثر بده برای شهر ۱۲۰۰ کیلووات) و چهار توربین دیگر نصب و مورد استفاده قرار گرفته .

۲ - کارخانه شهناز - محل کارخانه خیابان هزار جریب دو دستگاه مولد دیزل هر یک بقره ۶۷۵ اسب و یک موتور بقره ۱۵۰ اسب که جمماً ۱۵۰۰ اسب بوده که پس از مصرف داخلی کارخانه ۲۸۰ کیلووات برق بشهر میدهد .

۳- از کارخانه رسیاب جمماً ۳۲۵۰ قوه اسب که پس از مصرف

داخلی کارخانه حداکثر ۴۵۰ کیلووات برق بشهر میدهد .

۴- از کارخانه صنایع پشم جمعاً ۱۶۷۵ قوه اسب که پس از مصرف داخلی حداکثر ۱۵۰ کیلووات برق بشهر میدهد .

۵- از کارخانه زاینده رود جمعاً ۲۷۵۰ قوه اسب که پس از مصرف داخلی کارخانه حداکثر ۵۰ کیلووات برق بشهر میدهد .

۶- از کارخانه نختاب جمعاً ۱۱۵۰ قوه اسب که پس از مصرف داخلی کارخانه حداکثر ۱۳۰ کیلووات برق بشهر میدهد .

۷- از کارخانه رحیمزاده جمعاً ۲۴۷۵ قوه اسب که پس از مصرف داخلی حداکثر ۷۰۰ کیلووات برق بشهر میدهد .

واظرفی باید دانست که سبب نصب چهار توربین روشنائی شهر تأمین و ممکن است از موتور کارخانه برای شهر استفاده شود .

اصفهانك - esfahânak - ده از دهستان کراچ بخش حومه شهرستان اصفهان .

۱۰- جنوب خاور اصفهان - ۶۶ خاور شوسه اصفهان بشیراز .

جلگه - معتدل - سکنه ۱۵۲ - شیعه - فارسی .

آب از رودخانه وچاه - محصول غلات ذرت تریاک پنبه صیفی شغل زراعت - راه ماشین رو - نهونه مزرعه کشاورزی در این آبادی است .

اصفهانك - ده از دهستان چنا رود بخش آخوره شهرستان فریدن .
۲۳- جنوب باختر آخوره .

جلگه - سردسیر - سکنه ۴۳۷ - شیعه - لری .

آب از چشمه - محصول غلات حبوبات تریاک کتیرا - شغل زراعت و گله داری - صنایع دستی زنان جاجیم و قالی بافی - راه مالرو

آغچه - aqçe - ده از دهستان گرجی بخش داران شهرستان فریدن .
۳۴- شمال باختر داران - ۱۱۰ کیلومتر شوسه از نابه اصفهان .

دامنه کوه - سردسیر - سکنه ۱۰۱۰ - شیعه - ترکی گرجی فارسی .
آب از چشمه و قنات - محصول غلات حبوبات تریاک - شغل زراعت و گله داری - صنایع دستی قالی و جاجیم بافی - راه ماشین رو و دبستان دارد .

آغچه بدی - aqçe-bodi - ده از دهستان اشترجان بخش فلاورجان شهرستان اصفهان .

۴۶- جنوب خاور فلاورجان - ۲۰ کیلومتر شوسه شهر کرد باصفهان .

جلگه - معتدل - سکنه ۵۴۴ - شیعه - فارسی .

آب از زاینده رود - محصول غلات صیفی - شغل زراعت - صنایع دستی زنان کرباس بافی - راه فرعی .

آفاران - âfârân - ده از دهستان ماربین بخش سده شهرستان اصفهان .

۹۶- خاور سده - ۱۰ کیلومتر شوسه اصفهان به تهران .

جلگه - معتدل - سکنه ۲۲۲۶ - شیعه - فارسی .

آب از زاینده رود - محصول غلات تنباکو پنبه حبوبات تریاک میوه جات - شغل زراعت و گله داری - صنایع دستی زنان کرباس بافی راه ماشین رو - زیارتگاهی بنام شاهزاده عبدالله و در حدود ۱۵ باب دکان دارد .

آفجان - âfjân - ده از دهستان کرون بخش نجف آباد شهرستان اصفهان .

۴۰- باختر نجف آباد - ۴ کیلومتر شوسه نجف آباد به دامنه .

جلگه - معتدل - سکنه ۶۰۳ - شیعه - فارسی .

آب از قنات - محصول غلات حبوبات انگور سیب زمینی بادام صیفی شغل زراعت - صنایع دستی زنان کرباس بافی - راه فرعی دبستان دارد .

افجد - afjed - ده از دهستان اشترجان بخش فلاورجان شهرستان اصفهان .

۶۶- جنوب خاور فلاورجان - متصل برای مبارکه باصفهان .

جلگه - معتدل - سکنه ۷۸۸ - شیعه - فارسی .

آب از قنات و زاینده رود - محصول غلات برنج صیفی - شغل زراعت و گله داری - صنایع دستی زنان کرباس بافی - راه شوسه .

افسار آباد - afsar-âbâd - ده کوچکی است از دهستان دو آب بخش اردل شهرستان شهر کرد .

۲۵- شمال باختر اردل - سکنه ۲۱ - شیعه - فارسی .

افکوتیه - afkuiyye - ده از دهستان میمند بخش شهر بابک شهرستان یزد .

۴۳- شمال خاور بابک - ۱۸ کیلومتر راه فرعی خاتون آباد به نجف آباد .
کوهستانی - معتدل - مالاریائی - سکنه ۱۶۵ - شیعه - فارسی

آب از قنات - محصول غلات - شغل زراعت - صنایع دستی قالی و کرباس بافی - راه مالرو .

افوس - afus - ده از دهستان گرجی بخش داران شهرستان فریدن .

۳۰- باختر داران - ۱۰ کیلومتر شوسه از نابه اصفهان .

دامنه کوه - سردسیر - سکنه ۲۳۶۹ - شیعه - گرجی .

آب از چشمه قنات و رودخانه - محصول غلات حبوبات تریاک - شغل زراعت و گله داری - صنایع دستی قالی بافی - راه ماشین رو یک باب دبستان و در حدود ۲۰ باب دکان دارد .

آقائی - âqâi - ده از دهستان جانکی بخش لردگان شهرستان شهر کرد .

۳۰- شمال باختر لردگان - متصل برای مالرو آقائی باردل .

کوهستانی - متدل - سکنه ۴۴۳ - شیمه - فارسی لری .
 آب از چشمه - محصول غلات - شغل زراعت - صنایع دستی زنان
 کلیم بافی - راه مالرو .
آقاحساب - *âqâ-hesâb* - ده مشروب است از بخش حومه
 شهرستان نایین .
آقاسل - *âqâ-qol* - ده از دهستان گرچین بخش داران شهرستان
 فریدن .
 ۳۵ ک شمال باختر داران - ۱۸ ک راه ازنا به اصفهان .
 کوهستانی - سردسیر - سکنه ۴۹۸ - شیمه - لری .
 آب از چشمه و قنات - محصول غلات حبوبات تریاک شغل زراعت
 و کله داری - صنایع دستی قالی و جاجیم بافی - راه مالرو .
آق بلاغ - *âq-bolâq* - ده از دهستان لار بخش حومه
 شهرستان شهرکرد .
 ۱۹ ک باختر شهرکرد - ۳ ک راه سور شجیان به شهرکرد .
 دامنه کوه - متدل - سکنه ۵۳۱ - شیمه - فارسی ترکی
 آب از قنات - محصول غلات - شغل زراعت و کله داری - راه مالرو
آق بلاغ - ده از دهستان گندمان بخش بروجن شهرستان شهرکرد .
 ۲۳ ک جنوب باختر بروجن - ۲ ک راه شانزار بروجن .
 جلگه - متدل - سکنه ۴۴۲ - شیمه - فارسی ترکی .
 آب از رود چناخور و چشمه - محصول غلات حبوبات کبیرا
 شغل زراعت - راه ماشین رو .
اکبر آباد - *akbar-âbâd* - ده مشروب است از بخش
 سیرم بالا شهرستان شهرضا .
اکبر آباد بالا - *akbar-âbâd-bâlâ* - ده کوچکی است
 از دهستان گرکن بخش فلاورجان شهرستان اصفهان .
 ۲۲ ک جنوب خاور فلاورجان - کنار راه اصفهان به مبارکه .
 سکنه ۳۸ - شیمه - فارسی .
اکبر آباد پائین - *akbar-âbâd-pâin* - ده کوچکی است
 از دهستان اشیان بخش فلاورجان شهرستان اصفهان .
 ۱۹ ک جنوب فلاورجان - ۱ ک شومه مبارکه به سفید دشت .
 سکنه ۴۲ - شیمه - فارسی .
الکی - *alaki* - ده از دهستان بازفت بخش اردل شهرستان
 شهرکرد .
 ۹۵ ک شمال باختر اردل .
 کوهستانی - جنگل باوط - متدل - سکنه ۱۲۸ - شیمه - فارسی .
 آب از چشمه - محصول غلات - شغل زراعت و کله داری - راه
 مالرو - قشلاق به ایذه و اطراف دزفول .

اور - *alvar* - ده از دهستان کمرون بخش نجف آباد
 شهرستان اصفهان .
 ۵۱ ک باختر نجف آباد - ۱ ک جنوب شومه نجف آباد به دامنه .
 جلگه - متدل - سکنه ۳۸۹ - شیمه - فارسی .
 آب از قنات - محصول غلات حبوبات انگور سیب زمینی بادام
 شغل زراعت - صنایع دستی زنان کرباس و قالی بافی - راه ماشین رو
آلونی - *âluni* - ده از دهستان خانپیرزا بخش لردگان
 شهرستان شهرکرد .
 ۲۲ ک شمال خاور لردگان - متصل به راه عمومی لردگان بیل کره .
 جلگه - متدل - سکنه ۳۰۵ - شیمه - فارسی .
 آب از قنات و چشمه - محصول غلات تریاک - شغل زراعت و کله داری
 راه مالرو .
الله آباد - *allâh-âbâd* - ده از دهستان رستاق بخش
 اشکدر شهرستان یزد .
 ۶ ک شمال اشکدر - ۲/۵ ک جنوب باختری یزد متصل به راه فرعی
 الله آباد به اشکدر .
 جلگه - متدل - سکنه ۶۳۳ - شیمه - فارسی .
 آب از قنات - محصول غلات - شغل زراعت - صنایع دستی کرباس
 بافی - دبستان دارد .
الله آباد - ده کوچکی است از بخش حومه شهرستان نایین .
 ۳۰ ک جنوب خاور نایین - ۸ ک باختر راه نایین به خدا .
 جلگه - متدل - سکنه ۶۰ - شیمه - فارسی .
 آب از قنات - محصول غلات - شغل زراعت - راه ماشین رو .
الله آباد - ده مشروب است از دهستان چادگان بخش داران
 شهرستان فریدن .
الله آباد راه شه - *allâh-âbâd-rah-shah* - ده کوچکی
 است از دهستان جرقویه بخش حومه شهرستان شهرضا .
 ۶۱ ک جنوب خاور شهرضا - ۴ ک راه ارا به رو قیش آباد به الله آباد .
 جلگه - سکنه ۶۰ - شیمه - فارسی .
الله آباد زند - *allâh-âbâd-zand* - ده کوچکی است از
 دهستان جرقویه بخش حومه شهرستان شهرضا .
 ۷ ک جنوب خاوری شهرضا - ۴ ک راه ماشین رو قیش آباد به اسد الله آباد
 کوهستانی - سکنه ۲۲ - شیمه - فارسی .
الله آباد یخچال - *allah-âbâd-yaxçal* - ده کوچکی
 است از دهستان جرقویه بخش حومه شهرستان شهرضا .
 ۷۲ ک خاور شهرضا - متصل به راه ماشین رو واژه .
 جلگه - متدل - سکنه ۶۶ - شیمه - فارسی .
الیادران - *elyâderân* - ده از دهستان ماربین بخش سده
 شهرستان اصفهان .
 ۹ ک جنوب خاور سده - متصل به شومه نجف آباد به اصفهان .

چلگه - معتدل - سکنه ۹۰۴ - شیبه - فارسی .

آب از رودخانه - محصول غلات صیفی پنبه تریاک تنباکومیوه جات
شغل زراعت و کله داری - صنایع دستی زنان کرباس بافی - راه شوسه
آلیکوه - âlikuh - ده از دهستان پشتکوه بخش اردل
شهرستان شهر کرد .

۱۵ ک شمال اردل - متصل براه مالرو .

چلگه - معتدل - سکنه ۷۴۱ - شیبه - فارسی .

آب از چشمه و قنات آلیکوه (معروف بقنات قیصر دو سنگ آسیاب
آب زاده) - محصول غلات - شغل زراعت - امامزاده شاه البرز
زیارتگاه اهالی - راه مالرو - معدن نیک بین آلیکوه و دشتک
امام قیس - emâm qeys - ده از دهستان گدمان بخش
بروجن شهرستان شهر کرد .

۲۷ ک جنوب بروجن - ۴ ک راه بل کره به بروجن .

کوهستانی - معتدل - سکنه ۷۹۷ - شیبه - فارسی .

آب از چشمه و قنات - محصول غلات یکتیرا حبوبات - شغل زراعت
و کله داری - راه مالرو .

اهراء - amarâ - ده کوچکی است از دهستان فلارد بخش
لردگان شهرستان شهر کرد .

۴۴ ک جنوب خاور لردگان - سکنه ۴۵ - شیبه - فارسی .

اهردوئیه - amrduiyye - ده از دهستان میند بخش شهر بابک
شهرستان یزد .

۲۸ ک شمال شهر کرد - ۱۴ ک راه فرعی شهر بابک به کم سرخ

کوهستانی - معتدل - مالاریائی - سکنه ۶۶۲ - شیبه - فارسی .
آب از قنات - محصول غلات حبوبات تریاک کتیرا پشم و روغن
بادام کشک - شغل زراعت - صنایع دستی قالی و کرباس بافی
راه مالرو .

اهرزید آباد - amr-zeyd-âbâd - ده از دهستان قهاب
بخش حومه شهرستان اصفهان .

۲۴ ک شمال خاور اصفهان - ۷ ک شمال جاده یزد .

چلگه - معتدل - سکنه ۱۲۳ - شیبه - فارسی .

آب از قنات - محصول غلات پنبه تریاک صیفی - شغل زراعت راه ماشین رو .
اهروده - amrude - ده از بخش حومه شهرستان نائین .

۲۵ ک جنوب نائین - متصل براه فرعی ارجوغ نائین .

کوهستانی - معتدل - سکنه ۶۱۵ - شیبه - فارسی .

آب از قنات - محصول غلات - شغل زراعت - صنایع دستی زنان
کرباس بافی - راه فرعی .

امید آباد - amid-âbâd - ده از دهستان تنگ گزو بخش
اردل شهرستان شهر کرد .

۵۵ ک شمال اردل - متصل براه عمومی مالرو .

کوهستانی - معتدل - سکنه ۱۰۶ - شیبه - فارسی .

آب از چشمه - محصول غلات حبوبات کتیرا پشم و روغن گرانگین
شغل زراعت و کله داری - صنایع دستی زنان چاجیم بافی - راه مالرو
قتلاق در اطراف مسجد سلیمان .

امیر آباد - amir-âbâd - ده از دهستان میبد بخش اردکان
شهرستان یزد .

۶ ک جنوب اردکان - متصل براه فرعی امیر آباد باوردکان .

چلگه - معتدل - مالاریائی - سکنه ۳۳۵ - شیبه - فارسی .

آب از قنات - محصول غلات میوه جاب - شغل زراعت - صنایع دستی
کرباس بافی - راه ارا به رو .

امیر آباد - ده کوچکی است از دهستان دو آب بخش اردل
شهرستان شهر کرد .

۲۷ ک شمال باختر اردل - سکنه ۷۷ - شیبه - فارسی .

امیر آباد - ده کوچکی است از دهستان برخواست بخش حومه شهرستان
اصفهان .

۲۷ ک شمال اصفهان - ۲/۵ ک شوسه اصفهان تهران .

سکنه ۴۶ - شیبه - فارسی .

امیر آباد - ده کوچکی است از بخش سیرم بالا شهرستان شهرضا .
۵۸ ک شمال خاور سیرم - سکنه ۳۱ - شیبه - فارسی .

امیر آباد - ده مخروبه ایست از بخش حومه شهرستان نائین .

امیر آباد زواره - amir-âbâd-zavâre - ده کوچکی
است از دهستان گرمسیر شهرستان اردستان .

۲۱ ک شمال خاور اردستان - ۸۵ ک شمال راه فرعی اردستان
به شهر آب .

چلگه - معتدل - سکنه ۳۲۳ - شیبه - فارسی .

آب از قنات - محصول غلات پنبه بادام - شغل زراعت در فصل
خشکی اتومبیل میتوان برد .

امیران - amirân - ده از دهستان گرمسیر شهرستان اردستان .

۷ ک شمال اردستان - ۴ ک خاور شوسه اردستان بکاشان

چلگه - معتدل - سکنه ۲۹۳ - شیبه - فارسی .

آب از قنات - محصول غلات پنبه کتجد - شغل زراعت راه فرعی .

امیران - ده از دهستان فلارد بخش لردگان شهرستان شهر کرد .

۴۰ ک جنوب خاور لردگان - متصل براه کوهستانی .

چلگه - معتدل - سکنه ۱۷۹ - شیبه - فارسی .

آب از چشمه - محصول غلات برنج - شغل زراعت - صنایع

دستی زنان کلیم بافی - راه مالرو .

اهمین آباد - amin-âbâd - ده از دهستان حومه بخش حومه شهرستان شهرضا .

۴۴ ک جنوب خاوری شهرضا - متصل بشوسه شیراز باصفهان .
جلگه - متصل - سکنه ۶۳۰ - شیعه - فارسی .
آب از قنات - محصول غلات پنبه تریاک حبوبات - شغل زراعت صنایع دستی زنان کرباس بافی - پاسگاه ژاندارمری دارد در شان این آبادی زمین مسطحی است که هواپیمای های سبک میتوانند در آن فرود بیایند .

اهمین آباد - ده از دهستان پرغوار بخش حومه شهرستان اصفهان .

۱۴ ک شمال باختر اصفهان - ۳ ک خاور شوسه اصفهان با تهران .

جلگه - متصل - سکنه ۲۵۸ - شیعه - فارسی .
آب از قنات - محصول غلات پنبه صیفی - شغل زراعت راه فرعی - کاروانسرای شاه عباس دارد

اهمین آباد - ده از دهستان قهاب بخش حومه شهرستان اصفهان .

۱۶ ک خاور اصفهان - ۳ ک جنوب شوسه اصفهان به یزد .

جلگه - متصل - سکنه ۱۱۷ - شیعه - فارسی .
آب از قنات - محصول غلات پنبه تریاک صیفی - شغل زراعت راه فرعی .
اهمین آباد - ده مغربه ایست از بخش حومه شهرستان نائین .

اهمین آباد سلطان نصیر - amin-âbâd-soltân-nasir

ده مغربه ایست از بخش حومه شهرستان نائین .

اناعشت - enâ-ect - ده از دهستان موگومی بخش آخوره شهرستان فریدن .

۳۶ ک باختر آخوره - جلگه - سردسیر - سکنه ۲۶۱ - شیعه - لری .
آب از چشمه - محصول غلات حبوبات تریاک کتیرا - شغل زراعت

و کله داری - صنایع دستی زنان قالی و جاجیم بافی - راه مالرو .
انارک - anârak - یکی از بخشهای سه گانه شهرستان نائین در شمال خاوری این شهرستان واقع حدود و مشخصات آن بشرح زیر است .

حدود : از شمال پدشت کویر از جنوب بیخش حومه نائین از خاور بیخش خود بیابانک از باختر بشهرستان اردستان .

وضع طبیعی : بطور کلی منطقه این بخش مسطح بوده فقط بکرشته ارتفاعات از جنوب خاور بطرف شمال باختر کشیده شده که در طرف شمال بکوههای منفرد ختم میشود که مهمترین آنها عبارتند از :

۱ - کوه چاه گنبد در جنوب باختر - کوه میل دولان و کوه پیهاعو (poihâu) که از طرف خاور بطرف باختر کشیده شده .

۲ - کوه درمنیر در شمال باختر انارک (دارای معدن مس و سرب) و کوه آتشین و زوآب که از جنوب خاور بطرف شمال باختر بهم مربوط میشوند کوه کیلا در شمال باختر .

۳ - در شمال ارتفاعات شاه حسین آباد که از خاور بطرف باختر امتداد دارد و باطلاق شوره جنگل های تنگ در کویر دیده میشود - کوه بند میراجی در جنوب خاور این بخش از جنوب بطرف شمال کشیده شده (که خط الرأس آن حد طبیعی بخش انارک و جندق بیابانک و امشغس مینماید)

در شمال باختر منطقه بخش انارک را دشت ریگ زار خشک تشکیل داده که باطلاق شور در این دشت میباشد و جنگل گز در حد شمال باختری این بخش میباشد .

آبهاییکه در فصل بارندگی از رشته ارتفاعات نامبرده بالا جاری میشوند به باطلا قهای این بخش فرو میروند .

هوای بخش بعلت متصل بودن پشت کویر گرمسیر بوده و آب زراعتی آبادی های آن از قناتها و مختصری از چشمه ها تأمین میشود .

محصول عمده آن گندم - جو و سردرختی بطور مختصر از قبیل انار و انجیر - توت یافت میشود .

شغل اهالی زراعت و صنایع دستی معطی فلزکاری است ولی بیشتر مردم بواسطه وجود معادن سرب - مس - ذغال سنگ - نیکل ایتیمون در انارک مشغول کارهتند .

قراء این بخش بوسیله راههای فرعی و مالرو بیکدیگر مربوط شده و در فصل خشکی به بیشتر از قراء اترمبیل میتوان برد خط آهنی که از قم به یزد و کرمان در دست اقدام است از منطقه این بخش میگذرد .

این بخش از یازده آبادی بزرگ و کوچک تشکیل شده و جمعیت آن با قصبه انارک ۲۴۷۶ نفر زبان اهالی فارسی و مذهب آنها شیعه میباشد .

انارک - قصبه مرکز بخش انارک شهرستان نائین .
۷۵ کیلومتری شمال خاوری نائین . متصل براه شوسه نائین با انارک .
مختصات جغرافیائی آن بشرح زیر است :

طول ۵۳ درجه ۴۰ دقیقه و ۳۰ ثانیه خاوری از نصف النهار گرینویچ .

عرض ۳۳ درجه ۲۰ دقیقه و ۲۰ ثانیه شمالی .
طهران ساعت ۱۲ انارک ساعت ۱۱ و ۱۲ دقیقه ۴۲ ثانیه .

موقعیت طبیعی جغرافیائی - گرمسیر - سکنه ۲۱۷۳ نفر .
مذهب شیعه - زبان فارسی .

آب از چشمه قنات - محصول غلات اشجار - شغل زراعت - صنعت دستی فلزکاری - راه ماشین رو .

معادن - سرب مس ذغال سنگ منگنز دارد .

ادارات دولتی - بخشداری - پست و تلگراف - نماینده فرهنگ
 ورومانگاه - پاسگاه ژاندارمری - دبستان دخترانه و پسرانه ۳
 آموزشگاه - ۱۲ باب دکان - ۲ کاراژ - مسجد و حمام دارد.
 در ۳ کیلومتری شمال انارک بقعه ایست که زیارتگاه اهالی است:
انالوجه - enâluje - ده از دهستان چادگان دهستان بخش
 داران شهرستان فریدن.
 ۱۸ ک جنوب خاور داران - ۳ ک راه داران بچادگان.
 کوهستانی - سردسیر - سکنه ۱۳۰۱ - شیعه - ترکی.
 آب از چشمه - محصول غلات آبی و دیمی حبوبات سیب زمینی
 شغل زراعت - صنایع دستی قالی بافی - راه ماشین رو
انجرتون - anjertun - ده کوچکی است از دهستان بازفت
 بخش اردل شهرستان شهرکرد.
 ۸۵ ک شمال باختر رادل - متصل براه مارو بازفت.
 سکنه ۹۶ - شیعه - فارسی.
النجیر آوند - anjir-âvand - ده از دهستان رباطات بخش
 خرائق شهرستان یزد.
 ۳۱ ک جنوب باختر خرائق - متصل براه خرائق باشکدر.
 کوهستانی - معتدل - مالاریایی - سکنه ۱۳۰۴ - شیعه - فارسی.
 آب از چشمه - محصول غلات - شغل زراعت - راه مارو.
النجیه - anjile - ده کوچکی است از دهستان پایین
 شهرستان اردستان.
 ۲۱ ک جنوب خاور اردستان - ۷ ک جنوب جاده فرعی اردستان بشهر آب.
 کوهستانی - سکنه ۵۸ - شیعه - فارسی.
الندان - andân - قصبه از دهستان مازین بخش سده شهرستان
 اصفهان.
 ۱۶ ک جنوب خاور سده - متصل بچاده سده بنجف آباد.
 جلگه - معتدل - سکنه ۴۳۷۲ - شیعه - فارسی.
 آب از قنات - محصول غلات پنبه تریاک تنباکوی صیفی - شغل زراعت
 صنایع دستی زنان کرباس بافی - راه شوسه - در حدود ۳۰ باب
 دکان - دبستان دارد.
الندبر - andbar - ده مغروبه ایست از بخش حومه شهرستان
 نایین.
الندرا - andarâ - ده از دهستان جوزم و دهنج بخش شهر بابک
 شهرستان یزد.
 ۴۱ ک شمال شهر بابک - ۲/۵ ک راه انداز بشهر بابک.
 کوهستانی - معتدل - مالاریایی - سکنه ۱۱۱ - شیعه - فارسی.
 آب از قنات - محصول غلات - شغل زراعت - صنایع دستی زنان
 کرباس بافی - راه مارو.
اندلان - andelân - ده از دهستان برآن بخش حومه
 شهرستان اصفهان.

۳۴ ک جنوب خاور اصفهان - ۴ ک راه فرعی معده آباد به رحیم آباد.
 جلگه - معتدل - سکنه ۱۳۴ - شیعه - فارسی.
 آب از زاینده رود و چاه - محصول ذرت تریاک هندوانه - شغل زراعت
 و مختصری گلکاری - راه فرعی.
اندون - andevân - ده از دهستان قهاب بخش حومه
 شهرستان اصفهان.
 ۶ ک شمال خاور اصفهان - ۲ ک شوسه یزد.
 جلگه - معتدل - سکنه ۱۳۸ - شیعه - فارسی.
 آب از قنات - محصول غلات پنبه تریاک صیفی - شغل زراعت -
 راه ماشین رو.
انگیزجان - angiz-jân - ده مغروبه ایست از بخش سپهرم
 بالا شهرستان شهرضا.
آلیاز - aniyâz - ده مغروبه ایست از دهستان موگومی بخش
 آخوره شهرستان فریدن.
اوج باغز - uç boqâz - ده کوچکی است از دهستان لاری بخش
 حومه شهرستان شهرکرد.
 ۳۸ ک باختر شهرکرد - ۳ ک راه مرغ ملک بشهرکرد.
 سکنه ۹۲ - شیعه - فارسی.
اورگان - owregân - ده از دهستان چادگان بخش داران
 شهرستان فریدن.
 ۴ ک جنوب داران - ۲ ک راه کوه رنگ (از پل اورگان عبور میکند)
 کوهستانی - سردسیر - سکنه ۱۱۳۲ - شیعه - لری ترکی.
 آب از رودخانه قنات چشمه - محصول غلات انگور تریاک حبوبات
 سیب زمینی - شغل زراعت - صنایع دستی زنان قالی و جاجیم بافی
 راه ماشین رو - پاسگاه ژاندارمری دارد.
اورگان - ده از دهستان گزدمان بخش بروجن شهرستان شهرکرد
 ۳۶ ک جنوب باختری بروجن - ۳ ک راه شلدوار به بروجن.
 کوهستانی - معتدل سردسیر - سکنه ۱۰۰۸ - شیعه - فارسی لری.
 آب از چشمه - محصول غلات حبوبات کتیرا تریاک - شغل زراعت
 صنایع دستی زنان قالی بافی - راه ماشین رو.
اوزون آخار - uzun-âxâr - ده از دهستان چادگان بخش
 داران شهرستان فریدن.
 ۴۸ ک جنوب خاور داران - ۱۰ ک راه اصفهان بچادگان.
 کوهستانی - معتدل - سکنه ۶۹۵ - شیعه - ترکی.
 آب از زاینده رود - محصول غلات خشک پنبه انگور تریاک حبوبات
 برنج - شغل زراعت - صنایع دستی زنان قالی بافی - راه فرعی.
اوزون بلاغ - uzun-bolâq - ده از دهستان وردق بخش
 داران شهرستان فریدن.
 ۱۵ ک باختر داران - متصل براه ازنا به اصفهان.
 دامنه کوه - سردسیر - سکنه ۶۰۶ - شیعه - ترکی.

آب از چشمه و قنات - محصول غلات انگور - شغل زراعت - راه مالرو
اوشن بالا - ucan-bâlâ - ده از بخش حومه شهرستان نائین
 ۲۶ ک جنوب نائین - ۱۰ ک خاور راه نائین به هاشم آباد .

جلگه - کوهستانی - معتدل - سکنه ۱۲۶ - شیعه - فارسی .
 آب از قنات - محصول غلات - شغل زراعت - صنایع دستی زنان
 کرباس بافی - راه فرعی .

اوشن پائین - ucan-pâin - ده از بخش حومه شهرستان نائین .
 ۳۵ ک جنوب نائین - ۱۶ ک راه نائین به ارجوغ .

جلگه - معتدل - سکنه ۱۱۶ - شیعه - فارسی .
 آب از قنات - محصول غلات - شغل زراعت - راه ماشین رو .
اونج - evanj - ده از دهستان بالا شهرستان اردستان .

۲۴ ک جنوب اردستان - ۵ ک جنوب خاوری شوسه اردستان به اصفهان .
 کوهستانی - معتدل - سکنه ۳۴۴ - شیعه - فارسی .

آب از قنات - محصول خشکبار غلات کبیرا - شغل زراعت - راه فرعی
اهرستان - aharestân - ده از بخش حومه شهرستان یزد .
 ۳ ک جنوب یزد - کنار راه یزد به سر یزد .

جلگه - معتدل - مالاریایی - سکنه ۹۵۲ - شیعه - فارسی .
 آب از قنات - محصول غلات - شغل زراعت - صنایع دستی نساجی
 راه فرعی .

آهنگران - âhangarân - ده از بخش حومه شهرستان نائین
 ۳۰ ک شمال باختر نائین - ۴ ک جنوب شوسه اردستان به نائین .
 جلگه - معتدل - سکنه ۱۰۷ - شیعه - فارسی .

آب از قنات - محصول غلات - شغل زراعت - صنایع دستی زنان
 کرباس بافی - راه ماشین رو .

ایچی - içi - ده از دهستان برآن بخش حومه شهرستان اصفهان
 ۲۲ ک جنوب خاور اصفهان - ۲ ک راه ازوار به شهرستان .
 جلگه - معتدل - سکنه ۲۴۴ - شیعه - فارسی .

آب از زاینده رود چاه - محصول غلات زرت پنبه تریاک هندوانه
 شغل زراعت - صنایع دستی زنان کرباس بافی - راه فرعی .

آی دغمش - ây-doqmeç - نام یکی از دهستانهای بخش
 فلاورجان شهرستان اصفهان در جنوب باختری بخش واقع حدود و
 مشخصات آن شرح زیر است :

حدود : از شمال بکوه جوزان و کوه سرخ (که خط الرأس
 آنها حد طبیعی این دهستان با بخش نجف آباد است) از جنوب بکوه
 رخ و کوه لاتاریک (که خط الرأس آنها حد طبیعی این دهستان
 با بخش مرکزی شهر کرد است) از خاور به دهستان اشیان از
 باختر به دهستان لار بخش مرکزی شهر کرد .

وضع طبیعی : در این دهستان دو رشته ارتفاع در جهت جنوب

خاوری و شمال باختری بموازات هم کشیده شده است .
 ۱ - رشته ارتفاع حد شمالی این دهستان عبارتست از کوه سرخ
 و کوه جوزان و تنگ جوزان در وسط کوه جوزان و گردنه کوه
 سرخ در انتهای جنوب خاوری کوه سرخ واقع است و از تنگ
 و گردنه راه مالرو بخش نجف آباد به دهستان آیدغمش میگردد .
 ۲ - رشته ارتفاع حد جنوبی این دهستان کوه رخ و کوه لاتاریک
 است که گردنه سرخ با ارتفاع ۲۳۳۹ متر در انتهای جنوب خاوری
 کوه لاتاریک واقع که راه شوسه نیمه تمام اصفهان بشهر کرد
 از این گردنه میگردد و عوم قراء دهستان آیدغمش در کنار
 رودخانه زاینده رود واقع شده اند بطوریکه فاصله این دو
 رشته ارتفاع از هم در پل زمانخان ۱۵۰۰ متر بوده و در جهت خاور
 بترتیب وسیع تر میشود بستر زاینده رود در این دره واقع
 شده است .

رودخانه - رودخانه زاینده رود در جهت باختر خاور در وسط
 این دهستان در جریان است .

پل - پل معروف زمانخان در قسمت باختری این دهستان بر روی
 زاینده رود ساخته شده راه ماشین رو بخش نجف آباد به شهر کرد و
 سامان از این پل میگردد .
 هوای دهستان معتدل و سالم و آب اکثر قراء آن از زاینده رود و
 چاهها تأمین میشود .

محصول عمده آن غلات برنج پنبه - حبوبات و جزئی تریاک
 شغل عمده زراعت و گله داری - صنایع دستی محلی قالی و جاجیم
 و کرباس بافی است .

راه شوسه جدید اصفهان بشهر کرد از قسمت جنوب خاوری این
 دهستان میگردد و پلی تاکنون از این راه بهره برداری نشده است .
 این دهستان از ۴۵ آبادی کوچک و بزرگ تشکیل شده جمعیت
 آن ۲۴۷۶۱ نفر زبان اهالی فارسی و مذهب آنان مسلمان شیعه
 اثنی عشری است .

قراء مهم آن عبارتند از باغ بهادران - کچوییه - چرمیه
 کرچکان .

آیدغمش - ده مرکز دهستان آیدغمش بخش فلاورجان شهرستان
 اصفهان .

۳۳/۵ ک باختر فلاورجان - در ساحل شمالی زاینده رود واقع
 سکنه ۸۰ - شیعه - فارسی .

ایراج - irâj - ده از دهستان جندق بیابانک بخش خور
 بیابانک شهرستان نائین .

۴۳ ک جنوب باختر خور - متصل براه فرعی بیاضیه به هفت تنان .
 کوهستانی - گرمسیر - سکنه ۱۰۰ - شیعه - فارسی .

آب از قنات - محصول غلات - شغل زراعت - راه ماشین رو - مندوق
پست دارد .
ایران - iran - ده از دهستان کیار بخش بروجن شهرستان
شهر کرد .
۴۱ ک شمال باختر شهر کرد - ۳ ک راه سورک بروجن .
کوهستانی - معتدل - سکنه ۲۶۱ - شیمه - فارسی .
آب از قنات و رودخانه کیار - محصول غلات حبوبات انگور سیب
گردو زردآلو - شغل زراعت - صنایع دستی قالی بافی - راه فرعی .
اسی سو - isi-su - ده کوچکی است از دهستان چادگان بخش
داران شهرستان فریدن .
۴۴ ک جنوب خاورداران - ۱۸ ک راه اصفهان به چادگان .
سکنه ۶۳ - شیمه - ترکی .

ایل بیگی - il-beygi - ده از دهستان لاریش حومه شهر - تان
شهر کرد .
۱۵ ک شمال شهر کرد - ۱ ک راه پل زمان خان به شهر کرد .
چلگه - معتدل - سکنه ۱۲۸ - شیمه - فارسی ترکی .
آب از رودخانه - محصول غلات برنج بادام سردخنی - شغل زراعت
و گل داری - در فصل خشکی اتومبیل میتوان برد .
اینگک - ingak - ده از دهستان چانکی بخش لردگان شهرستان
شهر کرد .
۱۵ ک جنوب لردگان - ۱۵ ک راه فلاورده به پیدل .
کوهستانی - معتدل - سکنه ۱۳۰ - شیمه - لری فارسی .
آب از چشمه - محصول غلات حبوبات - شغل زراعت - راه مالرو .

ب

ب-۱

بابا احمد - bâbâ-ahmad - ده کوچکی است از دهستان
پایین شهرستان اردستان .
۱۸ ک جنوب خاور اردستان - ۵ ک شمال خاوری شوسه اردستان
به نایین .
کوهستانی - معتدل - سکنه ۹۱ - شیمه - فارسی .
بابا حاجی - bâbâ-hâji - ده کوچکی است از دهستان بالا
شهرستان اردستان .
۳۲ ک جنوب اردستان - ۱۲ ک جنوب خاوری شوسه اردستان به
اصفهان .
کوهستانی - معتدل - سکنه ۶۵ - شیمه - فارسی .
بابا حیدر - bâbâ-heydar - ده از دهستان میزدج بخش
حومه شهرستان شهر کرد .
۳۷ ک باختر شهر کرد .
کوهستانی - معتدل - سکنه ۳۲۴۵ - شیمه - فارسی .
آب از چشمه و رودخانه سراب - محصول غلات کشمش - شغل زراعت
صنایع دستی زنان قالی بافی - راه ماشین رو - زیارتگاه دارد .

ب-۱

بابا خسرو - bâbâ-xosrow - ده کوچکی است از دهستان
مورگومی بخش آخوره شهرستان فریدن .
۴۰ ک باختر آخوره - سکنه ۵۰ - شیمه - لری .
بابا دستان - bâbâdegân - ده از دهستان چادگان بخش
داران شهرستان فریدن .
۳۴ ک جنوب خاورداران - ۴ ک راه چادگان بداران .
کوهستانی - سکنه ۸۲۱ - شیمه - ترکی .
آب از زاینده رود - محصول غلات حبوبات تریاک سیب زمینی
انگور - شغل زراعت - صنایع دستی زنان قالی و جاجیم بافی
راه ماشین رو .
بابا شیخ علی - bâbâ-ceyx-ali - ده از دهستان اشیان
بخش فلاورجان شهرستان اصفهان .
۲۰ ک جنوب باختر فلاورجان - متصل به راه شهر کرد به اصفهان .
چلگه - معتدل - سکنه ۸۲۲ - شیمه - فارسی .
آب از زاینده رود - محصول غلات برنج تریاک پنبه - شغل زراعت
و گل داری - صنایع دستی زنان کرباس بافی - راه شوسه .

بابا منصور - bâbâ-mansûr - ده از دهستان خانپیرزا
بخش لردگان شهرستان شهرکرد .
۲۷ک شمال خاور لردگان - ۲۰ک راه لردگان به پل کوه .
چلگه - معتدل - سکنه ۱۳۷ - شیمه - فارسی لری .
آب از چشمه و قنات - محصول غلات ارزن تنباکو تریاک - شغل
زراعت و گله داری - صنایع دستی زنان جاجیم و قالی بافی
راه مالرو .
بابوگان - bâbukân - ده از دهستان حومه بخش حومه
شهرستان شهرضا .
۷ک جنوب باختر شهرضا ۱۷/۵ک راه فرعی شهرضا بعلی آباد
دماقان .
چلگه - معتدل - سکنه ۱۴۷۷ - شیمه - فارسی .
آب از قنات - محصول غلات پنبه تریاک انگور خفکبار - شغل زراعت
صنایع دستی زنان کرباس بافی - راه فرعی - دبستان و در حدود ۸
باب دکان دارد .
بابوگان - ده از دهستان مارین بخش ساء شهرستان اصفهان .
۵ک شمال خاور ساء - ۲ک باختر شوشه اصفهان به تهران .
چلگه - معتدل - سکنه ۵۹۶ - شیمه - فارسی .
آب از قنات - محصول غلات صیقلی پنبه تریاک حبوبات - شغل زراعت
صنایع دستی زنان کرباس بافی - راه فرعی - دبستان دارد .
باجگان - bâjgân - ده از دهستان حومه بخش بافق
شهرستان یزد .
۶۷ک خاور بافق - ۹ک خاور راه کوشک به خربستان .
کوهستانی - سرد معتدل - سکنه ۳۸ - شیمه - فارسی .
آب از قنات - محصول غلات پنبه - شغل زراعت - صنایع دستی کرباس
بافی و گیوه چینی - راه مالرو .
باجگیران - bâjgirân - ده از دهستان پشتکوه بخش اردل
شهرستان شهرکرد .
۸ک جنوب خاور اردل - در مسیر راه اردل واقع شده .
دامنه کوه - معتدل - سکنه ۵۳۲ - شیمه - فارسی لری .
آب از قنات چشمه ورودخانه - محصول غلات برنج انگور زرد آلو
سیب - شغل زراعت - راه مالرو .
باجیک آباد - bâjik-âbâd - ده کوچکی است از دهستان
رودشت بخش کوهپایه شهرستان اصفهان .
۳۱ک جنوب باختری کوهپایه - ۱۵ک راه فرعی ورزنه به اصفهان
چلگه - معتدل - سکنه ۷۱ - شیمه - فارسی .
باجه - bâje - ده کوچکی است از دهستان برا آن بخش حومه
شهرستان اصفهان .

۲۳ک جنوب خاور اصفهان - ۱۵ک جنوب شوشه اصفهان به یزد .
سکنه ۶۲ - شیمه - فارسی .
باد فشان - bād-afshân - ده از دهستان حومه بخش کوهپایه
شهرستان اصفهان .
۲۶ک خاور کوهپایه - کنار شوشه اصفهان به یزد .
کوهستانی - معتدل - سکنه ۲۲۰ - شیمه - فارسی .
آب از قنات - محصول غلات - شغل زراعت - صنایع دستی زنان
جوال بافی .
بادامستان - bādāmestân - ده از دهستان جوزم و دهج
بخش شهر بابک شهرستان یزد .
۲۰/۵ک شمال شهر بابک - ۲/۵ک راه جوزم به شهر بابک .
کوهستانی - معتدل - مالاریایی - سکنه ۱۵۸ - شیمه - فارسی .
آب از قنات - محصول غلات حبوبات و پشم روغن تریاک کتیرا بادام
کشک - شغل زراعت و گله داری - صنایع دستی زنان کرباس و
قالچه بافی - راه مالرو .
باد جان آخوره - bādejân-âxore - ده از دهستان گرمی
بخش داران شهرستان فریدن .
۲۲ک باختر داران - ۱۲ک راه ازنا به اصفهان .
چلگه - سرد سیر - سکنه ۱۱۱۷ - شیمه - فارسی گرمی .
آب از قنات رودخانه و چشمه - محصول غلات حبوبات عمل تریاک
شغل زراعت و گله داری - صنایع دستی زنان قالی و جاجیم بافی
راه ماشین رو .
باد جان ورزق - bādejân-varzaq - ده از دهستان
ورزن بخش داران شهرستان فریدن .
۱۳ک شمال داران - ۲ک شمال شوشه ازنا به اصفهان .
دامنه کوه - سرد سیر - سکنه ۱۱۱۷ - شیمه - ترکی .
آب از قنات - محصول غلات حبوبات سیب زمینی - شغل زراعت
صنایع دستی زنان جاجیم بافی - راه مالرو - در حدود ۱۰ باب
دکان دارد .
باد دره - bād-dare - ده کوچکی است از دهستان دیناران
بخش اردل شهرستان شهرکرد .
۱۶ک باختر اردل - سکنه ۱۹ - شیمه - لری .
بارجین - bārjin - ده از دهستان میبد بخشی اردکان
شهرستان یزد .
۲۴ک جنوب اردکان - متصل براه فرعی بارجین به میبد و اردکان
چلگه - معتدل - مالاریایی - سکنه ۴۵۶ - شیمه - فارسی .
آب از قنات - محصول غلات - شغل زراعت - صنایع دستی زنان
کرباس بافی - راه ماشین رو .
بارچان - bārçân - ده از دهستان گرکن بخش فلاوجان
شهرستان اصفهان .

۱۴۰ جنوب غاور فلادرجان - ۱۰۰۰ شمال شوه - مبارکه به اصفهان
چلگه - معتدل - مالاریائی - سکنه ۳۱۹ - شیعه - فارسی.
آب از زاینده رود - محصول غلات برنج صیفی پنبه تریاک - شغل
زراعت و گله داری - صنایع دستی زنان کرباس بافی - راه فرعی.
بارده - bār-deh - ده از دهستان لار بخش حومه شهرستان شهرکرد
۴۲۰۰ کیلومتر شمال باختر شهرکرد - ۳۰۰۰ کیلومتر راه عمومی تانچ به سامان
دامنه کوه - معتدل - سکنه ۲۱۵۸ - شیعه - فارسی ترکی.
آب از چشمه و قنات - محصول غلات - شغل زراعت و گله داری
صنایع دستی زنان قالی بافی - زیارتگاه و در حدود ۲۵ باب دکان دارد.
بارز شوار - bārz-covār - ده از دهستان جانکی بخش
لردگان شهرستان شهرکرد.
۴۰۰ کیلومتر باختر لردگان - کارراه بارز به لردگان.
کوهستانی - معتدل - سکنه ۷۴۵ - شیعه - لری.
آب از چشمه و رودخانه خرسان - محصول غلات ارزن تنباکوبادام
برنج - شغل زراعت و گله داری - صنایع دستی زنان جاجیم و قالی
بافی - راه مالرو.
بارند - bārand - ده کوچکی است از بخش سمیرم بالا
شهرستان شهرضا.
۴۰۰ کیلومتر جنوب خاور سمیرم - متصل براه مالرو بارند به سمیرم.
کوهستانی - معتدل - سکنه ۱۰۰ - شیعه - لری ترکی - راه مالرو
باز - bāz - ده از دهستان پشتکوه بخش نیر شهرستان یزد.
۳۶۰ کیلومتر جنوب باختر نیر - ۱۳ کیلومتر راه فرعی نیر با برفرو.
کوهستانی - گرمسیر مالاریائی - سکنه ۱۹۸ - شیعه - فارسی.
آب از قنات - محصول غلات اشجارا ارس درختی - شغل زراعت
صنایع دستی کرباس بافی - راه مالرو.
بازآباد - bāz-ābād - ده کوچکی است از دهستان بازفت
بخش اردل شهرستان شهرکرد.
۱۰۰۰ کیلومتر شمال باختر اردل - سکنه ۲۵ - شیعه - فارسی.
بازارچه - bāzarge - ده کوچکی است از بخش سمیرم بالا
شهرستان شهرضا.
۵۰۰ کیلومتر جنوب سمیرم - سکنه ۵۰ - شیعه - فارسی.
بازوف - bāzof - یکی از دهستانهای بخش اردل شهرستان
شهرکرد و باختر شهرکرد واقع حدود ۱۰۰ کیلومتر از بخش نیر است.
محدود : از شمال پرشته ارتفاعات هفت تنان (که خط الرأس آن حد
طبیعی این دهستان با دهستان موگومی است) از جنوب بیلوک ده دز
از خاور پرشته ارتفاعات زردکوه بختیاری (که خط الرأس آن
حد طبیعی این دهستان با دهستانهای شوراب و بیرگان است).
از باختر پرشته ارتفاعات کوه دنباران - کوه موری - کوه کستان
کوه ملک (که خط الرأس آنها حد طبیعی این دهستان با بلوک دز فول است).

وضع طبیعی : این دهستان در دره طولانی که در میان دو رشته
ارتفاع بلند که در جهت جنوب خاوری بشمال باختری بوازاات هم
کشیده شده اند در میان جنگل بلوط قرار گرفته و مهم ترین کوههای
این دهستان بشرح زیر است .
۱- رشته ارتفاعات زرد کوه بختیاری که در حد خاوری این دهستان
واقع و بلندترین قله آن از شمال به جنوب به ترتیب عبارت است از .
۳۹۳۶ متر و ۴۴۷۶ و ۴۲۷۵ و ۳۶۹۹ متر .
۲- رشته ارتفاعات کوه مفارون - کوه کستان - کوه قلاک
هزارچشم - که در حد باختری این دهستان واقع شده اند و بلندترین
قله آنها به ترتیب عبارتند از .
قله مفارون ۳۶۶۰ متر و قله کستان ۳۱۵۰ متر .
۳- ارتفاعات هفت تنان در شمال دهستان که تقریباً عمود بدورشته
ارتفاع نامبرده واقع شده .
مهمترین تنگ در دهستان بازفت تنگ خرسان است که مهرب
دهستان برگان به دهستان بازفت میباشد .
مهمترین گردنه آن گردنه زرد کوه میباشد که بسیار صعب العبور و
مرتفع است و راه مالرو آبادی چلگرد در دهستان شوراب با بادی
قلعه بازفت در دهستان بازفت از این گردنه میگذرد و گردنه
مورز که راه دهستان برگان به دهستان بازفت از این گردنه است
مهمترین رودخانه دهستان رودخانه بازفت است که از دامنه های
زرد کوه بختیاری و هفت تنان و رشته ارتفاعات باختری سرچشمه
میگیرد و نام یکی از سرچشمه این رودخانه بنام آب نازی معروف
است .
هوای دهستان در تابستان معتدل و در زمستان بسیار سرد است و آب
قرا، این دهستان از چشمه ها و رودخانه محلی تأمین میشود ولی
از رودخانه بازفت بدلت عمیق بودن آن استفاده نمیشود .
محصول عمده دهستان غلات حبوبات و از محصول حیوانی پشم
روغن و لبنیات است صنایع دستی جاجیم و قالی بافی میباشد .
شغل عمده اهالی دهستان زراعت و گله داری بوده و در تابستان جهت
بیلاق با اطراف مالا میر کوچک می نمایند .
صوم راههای دهستان مالرو و صعب العبور و در زمستان در اثر آمدن
برف راهها مسدود میشود .
از ۵۰۰ آبادی کوچک و بزرگ تشکیل شده جمعیت آن ۴۸۵۶ نفر
زبان مادری اهالی فارسی لری و مذهب آنها شیعه اثنی عشری است .
قرا، این دهستان در زمان شاه قاجار رضاشاه کبیر در اثر تفت قاپو
شدن ایلات آباد بوده ولی بعد از شهریور ۱۳۲۰ مجدداً بطرز
ایلاتی درآمدند و آبادیهای مغروبه شده فقط در تابستان چند نفری
برای زراعت در آن قرا ساکن هستند .

باطان - *bâtân* - ده از دهستان جی بخش حومه شهرستان اصفهان.

۴ک شمال خاور اصفهان - متصل براه برخوار به اصفهان .
چلگه - معتدل - سکنه ۲۱۳ - شیبه - فارسی .

آب از قنات وچاه - محصول غلات پنبه تریاک - شغل زراعت و
گلهداری - صنایع دستی زنان قالی بافی - راه ماشین رو .

باغ ابریشم - *bâq-abricam* - ده از دهستان اشترجان
بخش فلاورجان شهرستان اصفهان .

۶ک خاور فلاورجان - متصل بشوسه مبارکه به اصفهان .
چلگه - معتدل - سکنه ۵۰۴ - شیبه - فارسی .

آب از قنات و زاینده رود - محصول غلات صیفی باغات میوه
صنایع دستی زنان کرباس بافی .

باغ بهادران - *bâq-bahâderân* - قصبه از دهستان آید بخش
بخش فلاورجان شهرستان اصفهان .

۲۷ک جنوب باختر فلاورجان - کنار زاینده رود .
کوهستانی - معتدل - سکنه ۳۰۰۰ - شیبه - فارسی .

آب از قنات و زاینده رود - محصول غلات برنج تریاک پنبه سردرختی
انار هلو آلوچه زردآلو به - شغل زراعت و گلهداری

صنایع دستی زنان کرباس بافی - راه ماشین رو - تلفن پست
پاسگاه - بهداشتی - ۲ دبستان دخترانه و پسرانه و در حدود ۳۰

باب دکان دارد .
همه روزه بین این قصبه و شهرستان اصفهان اتومبیل باری و سواری
رفت و آمد مینماید .

باغ بهزاد - *bâq-behzâd* - ده از دهستان خاننیرزا بخش
لردگان شهرستان شهرکرد .

۳۸ک خاور لردگان - ۳۳ک راه عمومی لردگان به پل کش .
چلگه - معتدل - سکنه ۵۵۷ - شیبه - فارسی لری .

آب از قنات و چشمه - محصول غلات تریاک سردرختی .
شغل زراعت و گلهداری - صنایع دستی زنان جاجیم و قالی بافی

راه مالرو .
باغ بید - *bâq-bid* - ده از دهستان پشتکوه بخش نیر
شهرستان یزد .

۲۴ک شمال باختر نیر - ۲۰ک شمال جاده نیر به ابرقو .
کوهستانی - معتدل - مالاریایی - سکنه ۵۹۶ - شیبه - فارسی .

آب از قنات - محصول غلات اشجار بادام زردآلو هلو تریاک توت
شغل زراعت - صنایع دستی زنان کرباس بافی - راه فرعی .

باغ چنار - *bâq-çenâr* - ده کوچکی است از دهستان باذفت
بخش اردل شهرستان شهرکرد .

۹۶ک شمال باختر شهرکرد - سکنه ۵۷ - شیبه - فارسی .
باغدر - *bâqdar* - ده کوچکی است از دهستان حومه بخش

باقش شهرستان یزد .

۶۰ک شمال بافق - سکنه ۳۶ - شیبه - فارسی .

باغ دهوک - *bâq-dehuk* - ده از دهستان حومه بخش
مهریز شهرستان یزد .

۷ک خاور مهریز - ۲/۵ک باختر راه فرعی یزد به انار .
چلگه - معتدل - سکنه ۲۳۵ - شیبه - فارسی .

آب از قنات - محصول غلات - شغل زراعت - صنایع دستی کرباس بافی
راه ارا به رو .

باغ سرخ - *bâq-sorx* - ده از دهستان حومه بخش حومه
شهرستان شهرضا .

۲۶ک جنوب خاور شهرضا - کارشوسه شهرضا به آباده .
چلگه - معتدل - سکنه ۳۱۵ - شیبه - فارسی .

آب از قنات - محصول غلات پنبه تریاک سنجد زردآلو - شغل زراعت
و گلهداری - صنایع دستی زنان کرباس بافی .

باشاه - *bâq-câh* - ده از دهستان پشتکوه بخش تفت
شهرستان یزد .

۲۲ک جنوب باختر تفت - متصل به جاده ارقو به تفت .
کوهستانی - معتدل - سکنه ۶۵۶ - شیبه - فارسی .

آب از قنات - محصول غلات حبوبات صیفی - شغل زراعت
راه فرعی .

باشاه - ده کوچکی است از دهستان آید بخش فلاورجان
شهرستان اصفهان .

۲۴ک جنوب باختر فلاورجان - متصل براه فلاورجان به گردنه سرخ
سکنه ۷۰ - شیبه - فارسی .

باغ شهباز - *bâq-çahbâz* - ده کوچکی است از بخش سیرم
بالا شهرستان شهرضا .

۲۴ک جنوب سیرم - سکنه ۵۰۰ - شیبه - فارسی .

باغ کمه - *bâq-kome* - ده از دهستان کرکن بخش فلاورجان
شهرستان اصفهان .

۵ک جنوب فلاورجان - ۴ک راه عمومی شهرکرد به اصفهان -
چلگه - معتدل - سکنه ۸۰۸ - شیبه - فارسی .

آب از زاینده رود - محصول غلات برنج صیفی تریاک پنبه - شغل
زراعت و گلهداری - صنایع دستی زنان کرباس بافی - راه فرعی

باغ مادی - *bâq-mâdi* - ده کوچکی است از دهستان کرچه بو
بخش داران شهرستان فریدن .

۴۴ک شمال باختر داران - ۱۶ک راه از ناه اصفهان .
سکنه ۴۳ - شیبه - لری فارسی .

باغ ملک - *bâq-malek* - ده از دهستان کرکن بخش فلاورجان
شهرستان اصفهان .

۱۹۶ جنوب خاور فلورجان - ۲۰ کیلومتر شمال راه مبارکه به اصفهان - جلگه - معتدل - سکنه ۴۸۷۰ - شیعه - فارسی

آب از زاینده رود - محصول غلات برنج پنبه ترباک - شغل زراعت و گلهداری - صنایع دستی زنان کرباس بافی - راه ماشین رو.

باغ میان - bāq-miyān - ده از دهستان بشکوه بخش نیر شهرستان یزد .

۱۲۰ کیلومتر خاور نیر - ۴/۵ کیلومتر جنوب راه فرعی - ریزد به نیر - کوهستانی - معتدل - مالاریایی - سکنه ۲۷۶ - شیعه - فارسی .

آب از قنات - محصول غلات توت گی بادام .

شغل زراعت - صنایع دستی زنان کرباس بافی - راه مال رو .

باغ پیران - bāq-mirān - ده کوچکی است از دهستان برخواست بخش حومه شهرستان اصفهان .

۹۶۶ باختر اصفهان - متصل براه عمومی .

سکنه ۱۰ - شیعه - فارسی .

باغ نار - bāq-nār - ده از دهستان چانکی بخش لزدگان شهرستان شهرکرد .

۱۸ کیلومتر جنوب خاور لردگان - ۳ کیلومتر آب خرسان .

جلگه - معتدل - سکنه ۱۰۲ - شیعه - فارسی لری .

آب از قنات - محصول غلات حبوبات ارزن تنبا کربادام - شغل زراعت و گلهداری - صنایع دستی زنان جاجیم و قالی بافی راه مال رو .

باغ ناظر - bāq-nāzer - ده کوچکی است از دهستان چنارون بخش آخوره شهرستان فریدن .

۳۳ کیلومتر جنوب آخوره - ۱۴ کیلومتر جاده کوه رنگ .

سکنه ۹۸ - شیعه - لری .

باغ وحوش - bāq-vohuc - ده از دهستان اشترجان بخش فلورجان شهرستان اصفهان .

۹ کیلومتر جنوب باختر فلورجان - کنار راه شهرکرد به اصفهان .

جلگه - معتدل - سکنه ۱۳۷۲ - شیعه - فارسی .

آب از قنات و زاینده رود - محصول غلات برنج ترباک عدس صیفی سردرختی آلوچه زرد آلو سیب .

شغل زراعت و گلهداری - صنایع دستی زنان کرباس بافی راه فرعی - دبستان و در حدود ۲۵ باب دکان دارد .

راه فرعی جوزدان و حسن آباد از این آبادی جدا میشود و شهرهای جوزدان و سلطان آباد از مزارع آن میکنند .

بافران - bāfarān - ده از بخش حومه شهرستان نائین .

۵۰ کیلومتر جنوب خاور نائین - متصل بشوسه نائین به عقدا .

جلگه - معتدل - سکنه ۱۹۷۸ - شیعه - فارسی .

آب از قنات - محصول غلات میوه - شغل زراعت - صنایع دستی زنان کرباس بافی - راه فرعی - دبستان و مسجد قدیمی دارد .

بافق - bāfq - یکی از بخشهای یازده گانه شهرستان یزد در خاور این شهرستان واقع حدود مشخصات آن شرح زیر است .

حدود : از شمال بدشت لوت و بخش خرائق از جنوب شهرستان رفسنجان و بخش نیر از خاور برفسنجان کرمان و از باختر به بخش خرائق و بخش نیر .

وضع طبیعی : دهستان حومه بافق جلگه بوده و هوای آن گرم و سوزان میباشد ولی قسمت خاوری این بخش یعنی دهستان بهاباد بعلت کوهستانی بودن هوای آن نسبتاً معتدل است در این بخش دو رشته ارتفاع از طرف جنوب خاور بطرف شمال باختر کشیده میشوند که بترتیب عبارتند از :

- ۱- رشته ارتفاعات مرکزی که تقریباً حد فاصل بین دهستان حومه بافق و دهستان بهاباد محسوب میشود .
- ۲- رشته ارتفاع باریک کوه بافق که حد فاصل بین بخش بافق و بخش نیر میباشد .

رود شور که از ارتفاعات شهرستان کرمان سرچشمه میگردد بکوبیر بافق که در مرکز این بخش واقع شده میریزد .

آب زراعتی بخش در مناطق کوهستانی از چشمه و قنات و در قسمتهای مسطح بیشتر از قناتها تأمین میشود .

محصولات عمده گندم جو خرما پنبه روناس شغل اهالی زراعت صنایع دستی زنان کرباس بافی است .

در ۹ کیلومتری شمال خاوری قصبه بافق کوهی است بنام چنارت که معدن آهن در آن موجود ولی هنوز استخراج نشده معادن سرب و زغال سنگ و پنبه نیز در نارگان وجود دارد .

طرح راه آهن قم به یزد و کرمان از بافق از نزدیکی معدن آهن گذشته و بکرمان منتهی میشود (این راه در زمان شاه فقید شروع و بی رویزی شده و بهمان حال نیمه تمام باقی است)

قراء این بخش بوسیله راههای آردابه رو و مالرو بیکدیگر مربوط میشوند .

این بخش از دود دهستان شرح زیر تشکیل شده :

دهستان حومه بافق ۲۲۴ آبادی ۸۶۳۹ نفر

دهستان بهاباد ۲۲۶ آبادی ۵۶۳۴ نفر

بنابر آمار فوق بخش بافق از ۵۰ آبادی بزرگ و کوچک تشکیل شده جمعیت آن ۱۴۲۷۳ نفر است مذهب اهالی مسلمان شیعه و زبان آنها فارسی است .

شرح هر یک از دهستانها در جای خود داده شده است .

قراء مهم دهستان حومه بافق عبارتند از : اجکان - مبارکه - شیخه اور - قطرم .

بافق - قصبه مرکز بخش بافق شهرستان یزد ۱۰۰ کیلومتری جنوب خاور یزد واقع مشخصات آن بشرح زیر است .

قصبه در جلگه واقع شده هوای آن گرم و آب آن کمی شور است . بناهای قصبه قدیمی بوده و در حدود ۱۲۴۵ خانه دارد .
مختصات جغرافیائی : طول ۵۵ درجه و ۲۴ دقیقه خاوری از نصف النهار
گربنویج و عرض ۳۱ درجه ۳۵ دقیقه شمالی .

ارتفاع از سطح دریا ۱۰۰۴ متر .

اختلاف ساعت با طهران ۱۳ دقیقه و ۴ ثانیه .

آب زراعتی از قنات تأمین میشود محصول عمده آن غلات اردن پنبه روناس و سردرختی های آن خرما نارنج و پسته میباشد .

شغل عمده اهالی زراعت و صنایع دستی صابون پزی کرباس بافی بادبزنی و طناب بافی است که از الیاف درختان خرما تهیه میشود .

چاه بافق به یزد انومیل رو میباشد .

جمعیت این قصبه ۶۲۲۸ نفر و زبان آنها فارسی محلی و مذهب آنان مسلمان شیعه اثنی عشری است .

ادارات دولتی عبارتند از بخشداری - پست و تلگراف - دارائی اداره آمار - دفتر اسناد رسمی - ژاندارمری است .

دبستان و درمانگاه دارد .

باقر آباد - *bâqer-âbâd* - ده از دهستان حومه بخش بافق شهرستان یزد .

۴ کیلومتر بافق - کنار راه فرعی بافق به یزد .

جلگه - گرمسیر - سکنه ۱۴۸۸ - شیعه - فارسی .

آب از قنات - محصول غلات پنبه خرما روناس نارنج .

شغل زراعت - صنایع دستی صابون پزی و کرباس بافی چارو و بادبزنی سازی - راه ارا به رو .

باقر آباد - ده کوچکی است از دهستان حومه بخش کوهپایه شهرستان اصفهان .

۱۸ کیلومتر جنوب خاور کوهپایه - ۱۵ کیلومتر جنوب حومه اصفهان - به بود - سکنه ۹۲ - شیعه - فارسی .

باقر آباد پقیری - *bâqer-âbâd-peqeri* - ده از دهستان بلا شهرستان اردستان .

۳۱ کیلومتر جنوب اردستان - ۱۵ کیلومتر جنوب خاوری حومه اردستان به اصفهان - کوهستانی - معتدل - سکنه ۱۶۷۲ - شیعه - فارسی .

آب از قنات - محصول غلات کتیرا - شغل زراعت - راه فرعی

باقر آباد زواره - *bâqer-âbâd-zavâre* - ده از دهستان گرمسیر شهرستان اردستان .

۲۲ کیلومتر خاور اردستان - ۴/۵ راه فرعی اردستان به شهرباب .

جلگه - معتدل - سکنه ۲۶۴ - شیعه - فارسی .

آب از قنات - محصول غلات پنبه کرجک کنگد - شغل زراعت راه ارا به رو .

باقی آباد - *bâqî-âbâd* - ده از دهستان میانکوه بخش مهریز شهرستان یزد .

۱۸ کیلومتر باختر مهریز - ۲۲ کیلومتر حومه یزد به انار .

کوهستانی - معتدل - سکنه ۴۸۵ - شیعه - فارسی .

آب از قنات - محصول غلات و صیفی - شغل زراعت - صنایع دستی زنان کرباس بافی - راه فرعی .

بالان - *bâlân* - ده از دهستان گرمکن بخش فلاورجان شهرستان اصفهان .

۱۴ کیلومتر جنوب خاور فلاورجان - متصل براه فرعی گرمکن به بالان .

جلگه - معتدل - سکنه ۵۹۶ - شیعه - فارسی .

آب از زاینده رود - محصول غلات برنج صیفی شغل زراعت - درمانگاه شیروخورشید سرخ و یک بنای قدیمی معروف به پیر بکران دارد .

بالد - *bâled* - ده کوچکی است از دهستان پشتکوه بخش اردل شهرستان شهرکرد .

۲۵ کیلومتر شمال باختر اردل - ۶ کیلومتر راه دوبلان .

کوهستانی - سکنه ۵۹ - شیعه - فارسی لر .

بامکان - *bâmkan* - ده از دهستان کذاب بخش خضر آباد شهرستان یزد .

۱۲ کیلومتر باختر خضر آباد - ۷ کیلومتر راه تدوشن .

کوهستانی - معتدل - مالاریائی - سکنه ۲۲۰ - شیعه - فارسی .

آب از قنات - محصول غلات - شغل زراعت - صنایع دستی زنان کرباس بافی - راه ارا به رو .

بجگرد - *bejgerd* - ده از دهستان اشترجان بخش فلاورجان شهرستان اصفهان .

۷ کیلومتر جنوب باختر فلاورجان - ۶ کیلومتر راه فلاورجان به بیستگان .

جلگه - معتدل - سکنه ۳۸۵ - شیعه - فارسی .

آب از زاینده رود - محصول غلات تریاک پنبه - شغل زراعت - راه مال رو .

ببخ - *bax* - ده از دهستان پشتکوه بخش نیر شهرستان یزد .

۲۳ کیلومتر شمال باختر نیر - ۱۴ کیلومتر راه فرعی نیر به ابرقو .

جلگه - گرم معتدل - مالاریائی - سکنه ۱۷۱۴ - شیعه - فارسی .

آب از قنات - محصول غلات تریاک توتون شلمچینندو - شغل زراعت صنایع دستی زنان کرباس بافی - راه ارا به رو - دبستان دارد .

بختیار آباد - *baxtiyâr-âbâd* - ده کوچکی است از دهستان بیرگان بخش اردل شهرستان شهرکرد .

۵ کیلومتر شمال باختر اردل - سکنه ۶۴ - شیعه - فارسی لر .

بداغ آباد - *bodâq-âbâd* - ده از دهستان اشیان بخش فلاورجان شهرستان اصفهان .

۲۹ ک جنوب باختر فلاوجان - ۴ ک راه شهر کرد با اصفهان .
 جلگه - معتدل - سکنه ۲۷۰ - شیعه - فارسی .
 آب از زاینده رود - محصول غلات برنج پنبه .
 شغل ذراعت - صنایع دستی زنان کرباس بافی - راه فرعی .
بداف - bodâf - ده از بخش ابرقو شهرستان یزد .
 ۱۷ ک جنوب باختر ابرقو - ۱۴ ک جنوب راه ابرقو بفراده .
 جلگه - مالاریایی - سکنه ۳۷۱ - شیعه - فارسی .
 آب از قنات - محصول غلات پنبه تره بار - شغل ذراعت .
 صنایع دستی زنان قالی بافی - راه مالرو - دبستان دارد .
بدر - badr - ده کوچکی است از دهستان فلارد بخش اردگان
 شهرستان شهر کرد .
 ۳۴ ک خاور لردگان - ۴ ک راه سیله بامامزاده قیس .
 جلگه - معتدل - سکنه ۴۹ - شیعه - فارسی .
بدرآباد - badr-âbâd - ده از دهستان میبد بخش اردکان
 شهرستان یزد .
 ۱۸ ک جنوب باختر اردکان - متصل براه فرعی بدرآباد به میبد و اردکان
 جلگه - معتدل - مالاریایی - سکنه ۴۷۱ - شیعه - فارسی .
 آب از قنات - محصول غلات پنبه - شغل ذراعت .
 صنایع دستی زنان کرباس بافی - راه ماشین رو .
بدری - badri - ده مغیره - ایست از بخش میسر - رم بالا
 شهرستان شهرضا .
براق - barâân - نام یکی از دهستانهای بخش مرکزی
 شهرستان اصفهان در جنوب خادری اصفهان واقع و مشخصات آن
 بشرح زیر است .
 حدود : از طرف شمال به دهستان قهاب از جنوب بکوه شیدون و
 کوه کلاه قاضی که (خط الرأس این کوه ها حد طبیعی اینده تان
 با شهرستان شهرضا است) از خاور بخش کوهپایه از باختر به دهستان
 کراوج .
 یکرشته ارتفاعات در جنوب دهستان در جهت خاور بناختر کشیده شده
 که مهمترین کوههای آن عبارتست از کوه شیدون و کوه کلاه قاضی
 که بلندترین قله کوه شیدون ۲۱۱۶ متر و قله کلاه قاضی ۲۴۸۴
 متر است و جلگه ای در دامنه های شمالی این رشته ارتفاعات واقع
 شده که هموم دما ت بر آن در این جلگه میباشد و تنگ لاشتر
 در انتهای باختری کوه کلاه قاضی واقع گردیده که راه شوسه
 اصفهان بشیراز از این تنگ میگذرد قسمتی از مسیر رودخانه زاینده رود
 در وسط این دهستان جریان دارد .
 هوای دهستان معتدل و سالم آب اکثر قراء از زاینده رود و قنات
 و چاه ها تأمین میگردد .
 محصول عمده آن غلات پنبه تره بار و ذرت است .
 شغل عمده اهالی ذراعت و جزئی گله داری و صنایع دستی محلی
 کفی قالی بافی .

راه ماشین رو بر آن بقهاب از وسط این دهستان میگذرد و در
 ناپستان بیبشتر آبادی ها اتومبیل میتوان برد .
 این دهستان از ۵۶ آبادی کوچک و بزرگ تشکیل شده جمیع آن
 ۶۵۷۵ نفر زبان مادری اهالی فارسی و مذهب آنان مسلمان شیعه
 اثنی عشری است .
 قراء مهم دهستان انصاران - قارنه - زیار - یرسیان - وجود
 میباشد .
برآفتاب - barâftâb milâs - ده از دهستان
 جانکی بخش لردگان شهرستان شهر کرد .
 ۲۵ ک جنوب خاور لردگان - متصل براه مالرو بر آفتاب میلاس به
 لردگان .
 جلگه معتدل - سکنه ۱۲۸ - شیعه - فارسی لری .
 آب از قنات و چشمه - محصول غلات برنج تره بار - شغل ذراعت و
 گله داری .
برقیان - bertiyân - ده کوچکی است از دهستان جی بخش
 حومه شهرستان اصفهان .
 ۵ ک جنوب خاور اصفهان - ۱ ک راه قدیم یزد با اصفهان .
 سکنه ۹۹ - شیعه - فارسی .
برجونی - barjui - ده از دهستان خانیرزا بخش لردگان
 شهرستان شهر کرد .
 ۱۹ ک خاور لردگان - ۳ ک راه عمومی لردگان بیل کش .
 جلگه معتدل - سکنه ۴۰۴ - شیعه - فارسی لری .
 آب از چشمه و قنات - محصول غلات تره بار تنباکو سردرختی .
 شغل ذراعت و گله داری - صنعت دستی زنان قالی و جاجیم بافی
 راه مالرو .
برخوار - borxâr - یکی از دهستانهای بخش مرکزی شهرستان
 اصفهان است این دهستان در سازمان آمار جزیره اردستان ولی دز
 سازمان شهرستان اصفهان یکی از دهستانهای بخش اصفهان منظور
 شده حدود و مشخصات آن بشرح زیر است .
 حدود : از شمال به شهرستان کاشان از جنوب به دهستان جی و بخش
 سده از خاور بخش کوهپایه از باختر برشته کوههای کوه خرسک و
 کیشتو و گندمان (خط الرأس آنها حد طبیعی این دهستان با دهستان
 دهن عربستان از بخش نجف آباد است)
 کوه های ایندهستان بشرح زیر است .
 ۱ - رشته ارتفاعات کوه آب انجیر کوه خرسک کوه کاشبرمن که
 از قسمت جنوب باختری ایندهستان شروع و در شمال باختری بیابان
 می رسد .
 ۲ - کوه منفرد جو مرآباد در شمال دهستان واقع و گردنه مورچه

خواردر این کوه میباشد که راه شوسه اصفهان بطهران از این-
گردنه میگردد .

۳ - کوه منفرد گندمان در شمال باختر این دهستان واقع شده است .
این دهستان در جلگه واقع شده هوای آن معتدل و سالم و آب قراء
آن از قنات و چاه تأمین میشود .

محصول عمده آن عبارتست از غلات حبوبات صیفی (خربزه گرگاب
که یکی از آبادیهای ایندهستان است بخوبی مشهور و معروفست)
شغل عمده اهالی زراعت و جزئی گلگه داری است - صنایع دستی
محلّی کرباس وقالی و کیش بافی است (کیش نام پارچه محلّی
است)

راه شوسه اصفهان بطهران از باختر ایندهستان میگردد آبادیهای
دهستان بوسیله راههای ازابه روبهم مربوط هستند .

ایندهستان از ۳۲ آبادی کوچک و بزرگ تشکیل شده جمعیت آن
۶۰۸۷۲ نفر زبان مادری فارسی مذهب آنان مسلمان شیعه اثنی
عشری است . قراء مهم دهستان عبارتند از: دستجرد (مرکز
دهستان) مورچه خورت - جز- آدرصناباد - کریکسند - ده نو
دولت آباد - خورزن - حبیب آباد - سین .

برد آبی - *bard-âsiyâ* - ده کوچکی است از دهستان چنارود
بخش آخوره شهرستان فریدن .

۱۱ ک جنوب آخوره - سکه ۱۳ - شیعه - لری .

برد بار - *bord-bar* - ده از بخش لردگان
شهرستان شهرکرد .

۶ ک جنوب خاور لردگان - ۶ ک راه عمومی لردگان به پل کش .

جلگه - معتدل - سکه ۴۳۹ - شیعه - فارسی لری

آب از چشمه قنات و در دخانه کروگر - محصول غلات برنج بادام تریاک
شغل زراعت و گلگه دادی - صنایع دستی زنان جاجیم و گلیم بافی
راه مالرو .

بردستان - *bardestân* - ده از دهستان پشتکوه بخش تفت
شهرستان یزد

۳۰ ک جنوب تفت - متصل بجاده تفت به ندوشن .

کوهستانی - معتدل - سکه ۱۹۱ - شیعه - فارسی .

آب از قنات - محصول غلات شغل زراعت - راه فرعی

بردشاه - *bard-câh* - ده از دهستان چادگان بخش داران
شهرستان فریدن .

۳۴ ک جنوب داران - کنار راینده رود .

جلگه - سردسیر - سکه ۱۲۰۷ - شیعه - لری ترکی .

آب از زاینده رود و قنات - محصول غلات حبوبات انگور - شغل

زراعت - صنایع دستی زنان جاجیم گلیم وقالی بافی - راه فرعی
دهستان و در حدود ۲۵ باب دکان دارد .

بردشیر - *bard-eir* - ده از دهستان چنارود بخش آخوره
شهرستان فریدن .

۲۴ ک جنوب آخوره - ۱۲ ک راه عمومی .

کوهستانی - سردسیر - سکه ۲۷۰ - شیعه - لری .

آب از چشمه - محصول غلات حبوبات تریاک پشم و روغن - شغل زراعت
و گلگه داری - راه مالرو .

بردگپ - *bard-gap* - ده کوچکی است از دهستان بازفت بخش
اردل شهرستان شهرکرد .

۹۵ ک شمال باختر اردل - متصل براه مالرو

سکه ۶۸ - شیعه - فارسی .

بردروز - *bar-ruz* - ده مخروبه ایست از بخش سمیرم بالا شهرستان
شهرضا .

برز - *borz* - ده از دهستان میمند بخش شهر بابک شهرستان
یزد .

۴۱ ک شمال خاور شهر بابک - ۲۷/۵ ک شمال باختر راه فرعی
نصف آباد به فیض آباد و شهر بابک .

کوهستانی - معتدل - مالاریائی - سکه ۶۲۲ - شیعه - فارسی .

آب از قنات - محصول غلات - شغل زراعت - صنایع دستی زنان
نالیچه بافی - راه مالرو .

برز آباد - *borz-âbâd* - ده از دهستان حومه بخش کوهپایه
شهرستان اصفهان .

۱۹ ک شمال خاور کوهپایه - ۸ ک شمال شوسه اصفهان به یزد .

کوهستانی - معتدل - سکه ۴۲۶ - شیعه - فارسی .

آب از قنات - محصول غلات - شغل زراعت - راه فرعی .

برز آباد - ده محروبه ایست از بخش حومه شهرستان نائین .

برزان - *barzân* - ده از دهستان ماریین بخش سده شهرستان اصفهان
۸ ک جنوب خورسده - ۱ ک شوسه اصفهان به تهران .

جلگه - معتدل - سکه ۲۴۹۸ - شیعه - فارسی .

آب از زاینده رود - محصول غلات تنباکو حبوبات تریاک صیفی
میوه جات - شغل زراعت و گلگه داری - صنایع دستی زنان کرباس
بافی - راه ماشین رو - دهستان و در حدود ۱۵ باب دکان دارد .
برزاوند - *barzâvand* - یکی از دهستانهای چهار گانه
شهرستان اردستان در جنوب این شهرستان واقع حدود مشخصات
آن شرح زیر است .

حدود : از شمال به دهستان بالا و پائین از جنوب به بخش کوهپایه
شهرستان اصفهان از خاور به شهرستان نائین از باختر به بخش کوهپایه
و دهستان پامین .

وضع طبیعی : قسمت جنوب باختری این دهستان کوهستانی بوده و قسمت شمال خاوری مسطح میباشد مهم‌ترین کوه‌های این دهستان عبارتند از کوه فشارک در جنوب باختر کوه حقند در شمال ورشته ارتفاع کوه سراسر که از جنوب خاوری شهرستان نائین بطرف شمال باختر کشیده شده و باین دهستان میرسد.

هوای دهستان معتدل و آب و ذرات قرا، بیشتر از قنات تأمین میشود. محصول عمده غلات سیب زمینی تریاک کنگد کتیرا بادام قیسی گردو و غیره .
ذخایر اهالی زراعت و مختصر کله داری - صنعت دستی محلی کرباس بافی است .

بیشتر قرا، آن بوسیله راه‌های فرعی بیکدیگر مربوط شده و راه شومس اردستان به نائین از وسط این دهستان میگذرد.

از ۲۹ آبادی بزرگ و کوچک تشکیل شده جمعیت آن ۱۵۴۴۴ نفر زبان اهالی فارسی و مذهب آنها مسلمان شیعه اثنی عشری است . قرا، بهم دهستان عبارتند از نسیان (مرکز دهستان) - قهساره کهنک - زفرقند - بهوج - کجان .

برز رود - barz-rud - نام یکی از دهستانهای بخش مرکزی شهرستان اصفهان در جنوب اصفهان واقع حدود و مشخصات آن بشرح ذی‌راست .

از شمال با اصفهان و بخش سده از جنوب بکوه صفه که (خط الرأس آن حد طبیعی این دهستان با دهستان کراوج است) از خاور و باختر بزاینده رود محدود است .

وضع طبیعی : بیکرشته ارتفاع کوه صفه و تخت رستم که در جهت خاور و باختر کشیده شده و در جنوب دهستان واقع بلندترین قله آن ۲۲۴۰ متر است .

رودخانه : قسمتی از مسیر رودخانه زاینده رود و در حد خاوری و باختری و شمالی این دهستان واقع شده است .

هوای دهستان : این دهستان در جلگه واقع شده هوای آن معتدل و سالم و آب قرا، آن از رودخانه زاینده رود و چاه تأمین میشود .

محصول عمده آن غلات حبوبات پنبه تریاک سیب زمینی - شغل عمده اهالی زراعت است .

راه شومس اصفهان بشیراز از وسط این دهستان میگذرد و عموم قرا، آن بوسیله راه‌های ماشین‌رو بهم مربوط هستند .

این دهستان از ۹ آبادی تشکیل شده جمعیت آن ۱۵۲۷۶ نفر است (توضیح آنکه جمعیت قینان و مارنان و جلغا که با اصفهان متصل هستند جزء این شهر محسوب میشوند .

برزو - borzu - ده کوچکی است از بخش شومس شهرستان نائین .
۳۵ ک شال باختر نائین - ۳ شومس اردستان به نائین .

سکنه ۴۰ - شیعه - فارسی .

برسیان - bersiyân - ده از دهستان برآن بخش شومس شهرستان اصفهان .

۲۰ ک جنوب خاور اصفهان - ۱۷ ک چاده یزد .

جلگه - معتدل - سکنه ۳۷۴ - شیعه - فارسی .

آب از زاینده رود و چاه - محصول غلات ذرت پنبه تریاک هندوانه لبنیات - شغل زراعت و کله داری - راه فرعی .

برفه - barfe - ده از دهستان شومس بخش شهر بابک شهرستان یزد .

۹ ک جنوب خاور شهر بابک - کنار راه فرعی شهر بابک به برقه .

جلگه - معتدل - مالاریائی - سکنه ۵۴۲ - شیعه - فارسی .

آب از قنات - محصول غلات - شغل زراعت - صنایع دستی زنان کرباس و قالیچه بافی - راه ارا به رو - دبستان دارد .

برگان - borakân - ده از دهستان برآن بخش شومس شهرستان اصفهان .

۲۹ ک جنوب خاور اصفهان - کنار زاینده رود .

جلگه - معتدل - سکنه ۱۹۰ - شیعه - فارسی .

آب از زاینده رود و چاه - محصول غلات ذرت پنبه تریاک هندوانه لبنیات - شغل زراعت و جزئی کله داری - راه مالرو .

برگشاد - bargocâd - ده مغروبه ایست از بخش شومس شهرستان نائین .

برنجکان - berenjkân - ده از دهستان آیدغش بخش فلاورجان شهرستان اصفهان .

۳۲ ک جنوب باختر فلاورجان - ۱۴ ک راه شهر کرد با اصفهان .

کوهستانی - معتدل - سکنه ۵۲۱ - شیعه - فارسی .

آب از زاینده رود - محصول غلات برنج تریاک - شغل زراعت راه فرعی .

برنجگان - berenjegân - ده از دهستان پشتکوه بخش اردل شهرستان شهر کرد .

۱۰ ک جنوب باختر اردل - ۱۲ ک راه دوپلان .

کوهستانی - معتدل - سکنه ۱۲۶ - شیعه - فارسی لری .

آب از چشمه - محصول غلات برنج گردو انار - شغل زراعت و کله داری .

صنایع دستی زنان گلیم بافی - راه مالرو - زیارتگاه دارد

بروجن - borujen - یکی از بخش های چهارگانه شهرستان شهر کرد حدود و مشخصات آن بشرح ذی‌راست :

محدود است از شمال به بخش شومس شهرستان اصفهان آیدغش

از جنوب به دهستان خانبرزا از خاور به بخش سیرم بالا و دهستان

سیرم پایین شهرستان شهرضا از باختر به دهستان پشت کوه و

دهستان میزاج .

این بخش در کوهستان واقع شده هوای تابستان آن معتدل و

زمستان بسیار سرد و بطوریکه در فصل بارندگی غالب راه‌های آن مدتی مسدود میگردد.

این بخش از دو دهستان و ۲۵۶ آبادی بشرح زیر تشکیل شده است:

۱- دهستان گندمان ۲۳۷ آبادی ۳۲۹۶۴ نفر

۲- دهستان کیار ۲۰ آبادی ۲۱۴۴۴ نفر

بنابر صورت فوق جمعیت بخش قصبه بروجن ۶۳۷۸۹ نفر زبان مادری فارسی محلی ولری مذهب آن بجز قریه قلعه کاکا که ارمنی نشین هستند مسلمان شیعه اثنی عشری است.

محصول عمده بخش غلات - وپات تریاک چرمی کتیرا انگور سیب و زردآلو.

بروجن - قصبه مرکز بخش بروجن شهرستان شهر کرد در ۵۸ کیلومتری جنوب خاور شهر کرد واقع شده. خدمات جنرافیائی آن بشرح زیر است:

طول ۵۱ درجه و ۱۸ دقیقه خاوری از نصف النهار گرینویچ عرض ۳۱ درجه و ۵۸ دقیقه شمالی ارتفاع از سطح دریا ۱۹۸۰ متر بنا بر این ۶۰ متر متر از شهر کرد پست تر است.

هوای قصبه بواسطه ارتفاع زیاد سردسیر در تابستان معتدل و در زمستان سرد است در فصل زمستان بعلت آمدن برف و باران راه شوسه بروجن به شهر کرد و اصفهان مسدود میگردد.

این قصبه در جلگه ای که از اطراف بکوه‌های مرتفع محافظت واقع شده آب مشروب و آب زراعتی قصبه از چشمه و قنات تأمین میشود. محصول عمده آن غلات و حبوبات میباشد. جمعیت آن ۹۳۸۳ نفر زبان مادری فارسی مذهب شیعه اثنی عشری است.

شغل ساکنین قصبه زراعت و گله‌داری و صنایع دستی قالی بافی است دارای یکبازار دیرستان ۳ کلاسه و ۴ باب دبستان است.

از ادارات دولتی دارای بخشدار - شهرداری - شعبه بانک ملی دارائی - دسته ژاندارمری - پست و تلگراف و تلفن است.

بروزاد - boruzād - ده از دهستان گرکن بخش فلاورجان شهرستان اصفهان.

۱۹ کیل جنوب خاور فلاورجان - ۴ کیل شمال شوسه مبارکه اصفهان.

جلگه - معتدل مالاریائی - سکنه ۲۳۱ - شیعه - فارسی.

آب از قنات و زاینده رود - محصول غلات برنج صیفی تریاک.

شغل زراعت و گله‌داری - صنایع دستی زنان کرباس بافی

راه فرعی - معدن گچ دارد.

بز هه - bazhe - ده از دهستان ورزق بخش داران شهرستان فریدن.

۲۰ کیل جنوب باختر داران - ۸ کیل جنوب راه ماشین رو داران به آخوره - دامنه کوه سردسیر - سکنه ۸۴۰ - شیعه - فارسی لری.

آب از قنات و چشمه - محصول غلات حبوبات - شغل زراعت و گله‌داری صنایع دستی زنان چاقیم بافی - راه اراپه رو.

پسی تان - basinan - ده از دهستان کرچیو بخش داران شهرستان فریدن.

۴۸ کیل شمال باختر داران - ۱۵ کیل راه اراپه اصفهان.

جلگه - سردسیر - سکنه ۲۶۲ - شیعه - ترکی فارسی.

آب از چشمه و قنات - محصول غلات حبوبات تریاک - شغل زراعت و گله‌داری - صنایع دستی چاقیم و قالی بافی - راه مارو.

بغداد آباد - baqdad-ābād - قصبه از دهستان حومه بخش مهریز شهرستان یزد.

۶ کیل باختر مهریز - ۱۶ کیل باختر راه نوهی یزد باناره

جلگه - معتدل - سکنه ۵۱۰۱ - شیعه - فارسی.

آب از قنات - محصول غلات - شغل زراعت - صنایع دستی زنان نساجی راه اراپه رو - دبستان دارد.

بفروئییه - bafroiyye - ده از دهستان میبد بخش اردکان شهرستان یزد.

۲/۵ کیل جنوب اردکان - متصل براه یزد به اردکان.

جلگه - معتدل - مالاریائی - سکنه ۲۲۹۵ - شیعه - فارسی.

آب از قنات - محصول غلات پنبه - شغل زراعت - صنایع دستی زنان کرباس بافی - راه ماشین رو - دبستان دارد.

بقم - baqam - ده از دهستان بالا شهرستان اردستان.

۲۲ کیل جنوب باختر اردستان - کنار شوسه اردستان اصفهان.

کوهستانی - معتدل - سکنه ۱۱۵ - شیعه - فارسی.

آب از قنات - محصول غلات خشکبار محصولات حیوانی شغل زراعت.

بالاباد - balābād - ده از بخش حومه شهرستان نائین

۳۰ کیل جنوب باختر نائین - متصل بشوسه کوهپایه به نائین.

کوهستانی - معتدل - سکنه ۴۳۰ - شیعه - فارسی.

آب از قنات - محصول غلات - شغل زراعت.

بالان - balān - ده از بخش حومه شهرستان نائین.

۱۷ کیل شمال باختر نائین - ۳ کیل شوسه اردستان به نائین.

جلگه - معتدل - سکنه ۲۶۰ - شیعه - فارسی.

آب از قنات - محصول غلات حبوبات مختصر پنبه با دام بستن شغلهای شغل زراعت - راه فرعی.

پلان - ده کوچکی است از دهستان رودشت بخش کوهپایه شهرستان اصفهان.

۲۲ کیل جنوب کوهپایه - ۲۲ کیل شوسه اصفهان به یزد.

سکنه ۷۹ - شیعه - فارسی.

بلیتیجه - beltije - ده از دهستان کرچیو بخش داران شهرستان فریدن.

فریدن.

۴۴ کیل شمال داران - ۱۰ کیل شمال راه اراپه اصفهان.

چلگه - سردسیر - سکنه ۱۴۰۰ - شیعه - ترکی فارسی .
آب از رودخانه و قنات - محصول غلات تریاک حبوبات سیبزمینی
شغل زراعت - و گلهداری - صنایع دستی قالی و جاجیم بافی - راه فرعی
دبستان و در حدود ۱۲ باب دکان دارد .
بلداجی - boldāji - ده از دهستان گدمان بخش بروجن
شهرستان شهر کرد .

۲۶ ک جنوب باختری بروجن - متصل براه بروجن به شلمزار
چلگه - معتدل - سکنه ۳۶۲۶ - شیعه - فارسی ترکی .
آب از رودخانه قنات و چشمه - محصول غلات کتیرا لبنیات - شغل
زراعت و گلهداری - صنایع دستی زنان قالی بافی - راه ماشین رو
دبستان و در حدود ۳۰ باب دکان دارد .
بلطاق - boltāq - ده از دهستان کرچیو بخش داران شهرستان
فریدن .

۴۳ ک شمال باختر داران - ۱۰ ک راه از نایب اصفهان .
کوهستانی - سردسیر - سکنه ۱۲۷۷ - شیعه - فارسی لری .
آب از چشمه قنات و رودخانه - محصول غلات حبوبات تریاک - سیبزمینی
کتیرا - شغل زراعت و گلهداری - صنایع دستی زنان قالی و
جاجیم بافی - راه فرعی - در حدود ۱۴ باب دکان دارد .
بلمیر - bolemir - ده از دهستان ورزق بخش داران شهرستان
فریدن .

۱۴ ک جنوب داران - متصل به جاده کرهرنگ .
آب از قنات و چشمه - محصول غلات حبوبات - شغل زراعت - صنایع
دستی قالی و جاجیم بافی - راه شوسه .
بویه - bamuiyye - ده کوچکی است از دهستان بهاباد بخش
بافق شهرستان یزد .

۷۸ ک شمال خاور بافق - ۷ ک باختر جزستان به حاجی آباد .
کوهستانی - معتدل - سکنه ۶۹ - شیعه - فارسی .
آب از قنات - محصول غلات پنبه ارزن تریاک تنباکو - شغل زراعت
صنایع دستی زنان کرباس بافی - راه مالرو - معدن زغال سنگ دارد .
بن - ben - قصبه از دهستان لار بخش حومه شهرستان شهر کرد .
۲۵ ک شمال شهر کرد - متصل براه عمومی بن به شهر کرد .
دامنه کوه - معتدل - سکنه ۵۰۰۰ - شیعه - فارسی ترکی .
آب از قنات و چشمه - محصول غلات کشمش بادام سردرختی - شغل
زراعت و گلهداری - صنایع دستی زنان قالی بافی - راه ماشین رو
در حدود ۵ باب دکان دبستان و پاسگاه وزانه ارمی دارد .
بنادک - banādak - ده از دهستان میانکوه بخش مهریز
شهرستان یزد .

۲۴ ک جنوب مهریز - متصل به راه ابرقو به فخر آباد و سربیزد .
کوهستانی - معتدل - سکنه ۲۷۶۱ - شیعه - فارسی .

آب از قنات - محصول غلات - شغل زراعت زراعت - صنایع دستی
زنان کرباس بافی - دبستان دارد .
بنادک - banād-kuk - ده از دهستان پشتکوه بخش نیر
شهرستان یزد .

۱۸ ک شمال باختر نیر - ۱۱ ک راه فرعی نیر به ابرقو .
چلگه - گرمسیر - مالاریایی - سکنه ۲۲۴۲ - شیعه - فارسی .
آب از قنات - محصول غلات اشجار بادام گردو توت زرد آوخلو
آلوچه تریاک - شغل زراعت - صنایع دستی کرباس بافی سیو
سازی - راه فرعی - دبستان دارد .

بن توت - bontut - ده از دهستان جوزم و دهج بخش شهر بابک
شهرستان یزد .

۳۳ ک شمال شهر بابک - ۵ ک راه جوزم به شهر بابک .
کوهستانی - معتدل - مالاریایی - سکنه ۲۹۲۲ - شیعه - فارسی .
آب از قنات - محصول غلات - شغل زراعت - صنایع دستی زنان کرباس
بافی - راه مالرو .

بندارت - bondārt - ده از دهستان اشترجان بخش فلاورجان
شهرستان اصفهان .

۴ ک جنوب فلاورجان - ۱ ک باختر راه فلاورجان به یستکان .
چلگه - معتدل - سکنه ۲۷۸ - شیعه - فارسی .

آب از زاینده رود - محصول غلات صیفی - شغل زراعت - صنایع
دستی زنان کرباس بافی - راه فرعی .
بندر - bondar - ده از دهستان موکومی بخش آخوره
شهرستان فریدن .

۲۷ ک باختر آخوره - چلگه - سردسیر - سکنه ۵۴۹ - شیعه - لری .
بندر آباد - bondar-ābād - ده از دهستان رستاق بخش
اشکدر شهرستان یزد .

۱۷ ک شمال باختر اشکدر - ۱۲ ک باختر جاده یزد .
چلگه - معتدل - سکنه ۱۲۵۲ - شیعه - فارسی .

آب از قنات - محصول غلات خربزه هندوانه انار - شغل زراعت
صنایع دستی زنان کرباس بافی - راه ماشین رو - دبستان و بنای
قدیمی سلطان محمود شاه دارد .

بنستان - banestān - ده از دهستان بهاباد بخش بافق
شهرستان یزد .

۷۹ ک شمال خاور بافق - ۱۸ ک خاور جاده جزستان .
کوهستانی - معتدل - سکنه ۴۸۰ - شیعه - فارسی .

آب از قنات - محصول غلات کتیرا انقوزه - شغل زراعت - صنایع
محلی زغال سوژی کرباس بافی - راه مالرو - معدن سرب دارد .

بنواسنگی - ben vā-sangi - ده از دهستان تنگ گزی بخش
اردل شهرستان شهر کرد .

۷۳ ک شمال باختر اردل - متصل بر راه عمومی .
 کوهستانی - معتدل - سکنه ۱۲۹ - شیمه - فارسی لری .
 آب از چشمه - محصول غلات پشم روغن کثیرا - شغل زراعت و
 کله داری - راه مالرو - قنلاق در اطراف مسجد سلیمان .
بنو ممزائی - beno-momzāi - ده کوچکی است از
 دهستان چنار و بخش آخوره شهرستان فریدن .
 ۷۲ ک جنوب آخوره - ۱۲ ک راه عمومی مالرو - سکنه ۸۱ - شیمه - لری .
بنو هلیل - beno-halil - ده از دهستان چنار و بخش آخوره
 شهرستان فریدن .
 ۷۴ ک جنوب آخوره - ۲ ک راه عمومی مالرو .
 جلگه - سردسیر - سکنه ۲۷۶ - شیمه - لری .
 آب از چشمه - محصول غلات حبوبات تریاک پشم و روغن - شغل زراعت
 و کله داری - صنایع دستی زنان قالی و جاجیم بافی - راه مالرو .
بنوید بالا - benoyd-bâlâ - ده از بخش حومه شهرستان
 نائین .
 ۱۸ ک جنوب نائین - ۵ ک راه نائین بارجوغ .
 جلگه - معتدل - سکنه ۳۵۲ - شیمه - فارسی .
 آب از قنات - محصول غلات - شغل زراعت - راه فرعی .
بنوید پایین - benoyd-pâin - ده از بخش حومه شهرستان
 نائین .
 ۱۵ ک جنوب خاور نائین - کنار راه نائین بارجوغ .
 جلگه - معتدل - سکنه ۱۹۹ - شیمه - فارسی .
 آب از قنات - محصول - شغل زراعت - راه ماشین رو .
بنه کمر - bene-kamar - ده از دهستان موکویی بخش
 آخوره شهرستان فریدن .
 ۷۶ ک شمال باختر آخوره - متصل بر راه مالرو عمومی .
 کوهستانی - سردسیر - سکنه ۱۴۱ - شیمه - لری .
 آب از چشمه - محصول غلات حبوبات تریاک - شغل زراعت .
بوئی آبا - bui-âbâd - ده کوچکی است از دهستان بهاباد
 بخش بافق شهرستان یزد .
 ۶ ک شمال باختر بافق - کنار راه بافق به شهر نو خرانق .
 کوهستانی - معتدل - سکنه ۱۱۲ - شیمه - فارسی .
 آب از قنات محصول غلات پنبه - شغل زراعت - صنایع دستی زنان
 کرباس بافی - راه فرعی .
بوئین - buin - ده از دهستان گرجی بخش دازان شهرستان
 فریدن .
 ۷۴ ک باختر دازان - ۵ ک جنوب راه ازنا باصفهان .
 جلگه - سردسیر - سکنه ۱۴۳۰ - شیمه - گرجی ترکی فارسی .
 آب از رودخانه و قنات - محصول غلات حبوبات تریاک سیب زمینی

صنایع دستی زنان بافندگی - راه ماشین رو - اداره آمار بهداری
 دهستان و در حدود ۱۰ باب دکان دارد .
بوآن - bovan - ده از دهستان حومه بخش حومه شهرستان شهرضا .
 ۱۸ ک جنوب خاوری شهرضا - ۳ ک باختر شوشه شهرضا به آبا ده .
 جلگه - معتدل - سکنه ۸۵۵ - شیمه - فارسی .
 آب از قنات - محصول غلات پنبه تریاک انگور - شغل زراعت - راه فرعی
 دهستان دارد .
بودان - budân - ده از دهستان کرون بخش نجف آباد شهرستان
 اصفهان .
 ۴۵ ک باختر فلاورجان - ۱ ک جنوب شوشه نجف آباد ایدامنه .
 جلگه - معتدل - سکنه ۴۴۲ - شیمه - فارسی .
 آب از قنات - محصول غلات حبوبات انگور سیب زمینی - شغل زراعت
 صنایع دستی زنان کرباس بافی - راه فرعی .
بودجان - budjân - ده کوچکی است از دهستان نائین بخش
 حومه شهرستان شهرضا .
 ۴۲ ک جنوب باختر شهرضا - ۳ ک راه مالرو یعنی آبا ده بیرون
 کوهستانی - معتدل - سکنه ۵۸ - شیمه - فارسی .
بودجان - ده معروفه است از بخش سیرم بالا شهرستان شهرضا .
بورق - buraq - ده از دهستان پشتکوه بخش تیر شهرستان یزد
 ۴۳ ک شمال باختر تیر - ۱۶ ک راه تیر با برقو
 تپه ماهور - معتدل - مالاریایی - سکنه ۵۲۱ - شیمه - فارسی .
 آب از قنات - محصول غلات ذرت و تخم چندر - شغل زراعت
 صنایع دستی کرباس بافی - راه مالرو .
بوزان - buzân - ده از دهستان جی بخش حومه شهرستان اصفهان .
 ۳ ک خاور اصفهان - کنار شوشه جدید یزد به اصفهان .
 جلگه - معتدل - سکنه ۵۷۹ - شیمه - فارسی .
 آب از زاینده رود و جاه - محصول غلات پنبه تریاک سردختی مینی
 شغل زراعت و کله داری - صنایع دستی زنان قالی بافی در حدود ۵
 باب دکان دارد .
بوگر - buger - ده از دهستان میانکوه بخش اردل شهرستان
 شهرکرد .
 ۲۵ ک جنوب اردل - ۱۸ ک راه گلشور به شلیل .
 جلگه - جنگل بلوط - معتدل - سکنه ۵۷۲ - شیمه - فارسی لری .
 آب از قنات و چشمه - محصول غلات برنج باغات انجیر انگور - شغل
 زراعت - صنایع دستی زنان گلیم بافی - راه مالرو .
بهاباد - behâbâd - یکی از دهستانهای دو گانه بخش بافق
 شهرستان یزد در شمال خاوری بخش واقع حدود و مشخصات آن
 بشرح زیر است :

حدود : از طرف شمال و خاور بدشت لوت و در فسنجان از طرف

جنوب و باختر بدستان حومه بافق و قسمتی از بخش خرائق .
وضع طبیعی : منطقه این دهستان کوهستانی هوای آن معتدل و آب
زراعتی قزاق بیشتر از چشمه و قنات تأمین میشود .
در قسمت باختر این دهستان رشته ارتفاعی از جنوب خاور بطرف شمال
باختر کشیده شده که تا بخش بافق ادامه مییابد .
محصول عمده آن گندم جو پنبه روناس شغل عمده اهالی زراعت صنایع
دستی محلی کرباس بافی است .

بیشتر آبادی این دهستان بوسیله راههای لرویکدیگر مربوط شده
و در فصل خشکی بعضی از قزاق اتومبیل میتوان برد .
این دهستان از ۲۶ آبادی بزرگ و کوچک تشکیل شده جمعیت آن
۵۶۴۰ نفر مذهب اهالی مسلمان شیعه زبان مادری آنها فارسی است .
قزاق مهم این دهستان عبارتند از بهاباد می جان - احمد آباد
نیستان .

در کوههای این دهستان معادن مختلفه از قبیل سرب مس آهن گوگرد
و پنبه نسوز موجود بوده ولی استفاده از آن نشده است .

بهاباد - قصبه مرکز دهستان بهاباد بخش بافق شهرستان یزد .
۶۱ ک شمال خاور بخش

چلگه - معتدل - سکنه ۱۸۱۲ - شیعه - فارسی .
آب از قنات - محصول غلات ارزن شلغم تنباکوانگور پسته - شغل
زراعت صنایع دستی محلی گیوه چینی تخت کشی نجاری - دبستان پسرانه
و دخترانه و پاسگاه ژاندارمری دارد - ازدومحل بنام قلعه و باغستان
تشکیل شده است .

بهاران - bahârân - ده از دهستان قهاب بخش حومه
شهرستان اصفهان .

۱۲ ک جنوب خاور اصفهان - ۳ ک شوشه اصفهان به یزد .
چلگه - معتدل - سکنه ۱۱۹ - شیعه - فارسی

آب از قنات و چاه - محصول غلات پنبه تریاک صیفی - شغل زراعت
راه فرعی .

بهارانچی - bahârânçi - ده از دهستان ماربین بخش سده
شهرستان اصفهان .

۷ ک جنوب خاور سده - ۲ ک شوشه اصفهان به نجف آباد .
چلگه - معتدل - سکنه ۹۱۸ - شیعه - فارسی .

آب از رودخانه و چاه - محصول غلات صیفی پنبه تریاک تنباکوسردرختی
شغل زراعت و گلهداری - راه فرعی .

بهجت آباد - behjat-âbâd - ده از دهستان اشیان بخش
فلاورجان شهرستان اصفهان .

۲۴ ک جنوب باختر فلاورجان - ۴ ک راه مبارکه به اصفهان .
چلگه - معتدل - سکنه ۲۱۶ - شیعه - فارسی .

آب از زاینده رود - محصول غلات برنج تریاک پنبه - شغل زراعت
صنایع دستی محلی کرباس بافی - راه مالرو .

بهرام آباد - bahrâm-âbâd - ده از دهستان موگومی بخش
آخوره شهرستان فریدن .

۴۳ ک باختر آخوره - متصل براه عمومی مالرو .
چلگه - سردسیر - سکنه ۶۲۴ - شیعه - لری .

آب از چشمه - محصول غلات حبوبات تریاک گردو انگور بشم و
روغن - شغل زراعت و گلهداری - صنایع دستی زنان قالی و جاجیم
بافی - راه مالرو .

بهرام آباد - ده از دهستان ماربین بخش سده شهرستان اصفهان .

۷ ک شمال باختر سده - ۲ ک خاور شوشه اصفهان به تهران .
چلگه - معتدل - سکنه ۴۳۳ - شیعه - فارسی .

آب از قنات - محصول غلات صیفی حبوبات - تریاک پنبه تنباکوی - شغل
زراعت - راه ماشین رو .

بهرام آباد - ده از دهستان لار بخش حومه شهرستان شهرکرد .

۱۰ ک جنوب شهرکرد - کنار راه عمومی شهرکرد به قهفرخ .
دامنه کوه - معتدل - سکنه ۲۱۴ - شیعه - فارسی .

آب از رودخانه و قنات - محصول غلات - شغل زراعت و گلهداری
صنایع دستی زنان قالی و جاجیم بافی - راه ماشین رو .

بهرام آباد - ده مغربه ایست از دهستان تنگ گری بخش اردل
شهرستان شهرکرد .

بهباد فرخ - behzâd-farrox - ده از دهستان حومه بخش
شهر بابک شهرستان یزد .

۶ ک جنوب خاور شهر بابک - متصل به راه عمومی شهر بابک به
بهباد فرخ .

چلگه - معتدل - مالاریائی - سکنه ۲۸۶ - شیعه - فارسی .
آب از قنات - محصول غلات - شغل زراعت - صنایع دستی زنان
کرباس و گلیم بافی - راه ماشین رو .

بهشت آباد - behect-âbâd - ده کوچکی است از دهستان
پشتکوه بخش اردل شهرستان شهرکرد .

۸ ک شمال خاور اردل - ۶ ک راه اردل و کنار رودخانه میزدج .
چلگه - معتدل - سکنه ۹۶ - شیعه - فارسی لری - راه مالرو .

بهمنوئی - bahmanuiyye - ده کوچکی است از دهستان حومه
بخش بافق شهرستان یزد .

۵۰ ک شمال بافق - ۶ ک خاور راه بافق به شهرنو (از کنار
رود شوراب) - سکنه ۱۹ - شیعه - فارسی .

بیاضیه - bayâziyye - ده از دهستان جندق بیابانک بخش
خور بیابانک شهرستان نائین .

۵۰ ک جنوب خور - کنار راه حاجی آباد به آخوره .
چلگه - گرمسیر - سکنه ۱۰۹ - شیعه - فارسی .

آب از قنات - محصول غلات - شغل زراعت - راه فرعی - دهبستان
صندوق پست پاسگاه ژاندارمری و زیارتگاهی دارد .

بیجی - *biji* - ده کوچکی است از دهستان جی بخش حومه
شهرستان اصفهان .

۶۱ ک شمال اصفهان - ۲۷ راه برخوردار به اصفهان .
سکنه ۱۸ - شیعه - فارسی .

بید آباد - *bid-âbâd* - ده از دهستان مارین بخش سده
شهرستان اصفهان .

۹۱ ک خاورسده - ۱ ک شوشه اصفهان به تهران .
جلکه - معتدل - سکنه ۹۱۸ - شیعه - فارسی .

آب از رودخانه وچاه - محصول غلات تنباکو صیفی حبوبات
شغل زراعت - صنایع دستی معلی حاجیم بافی - راه فرعی .

بید-اخوید - *bid-oxvid* - ده از دهستان پشتکوه بخش
نیر شهرستان یزد .

۲۴ ک شمال باختر نیر - ۱۸ ک راه فرعی نیر به ابرقو .
جلکه - سردسیر - مالاریایی - سکنه ۹۶۴ - شیعه - فارسی .

آب از قنات - محصول غلات نعود بادام زرد آلو هلو میوه جات
سردسیری - شغل زراعت - صنایع دستی زنان کرباس بافی - راه فرعی .

بید-امین - *bid-amin* - ده کوچکی است از دهستان بیرگان
بخش اردل شهرستان شهرکرد .

۵۰ ک شمال باختر اردل - متصل به راه مالروید امین به اردل .
کوهستانی - معتدل - سکنه ۱۱ - شیعه - فارسی .

آب از چشمه - محصول غلات - شغل زراعت .
بیدستان - *bidestân* - ده کوچکی است از دهستان فلارد

بخش لردگان شهرستان شهرکرد .
۴۰ ک خاور لردگان - ۲۴ ک راه عمومی بیدستان به لردگان .

جلکه - معتدل - سکنه ۲۶ - شیعه - فارسی .

بیدگان - *bidkân* - ده مغروبه است از دهستان تنگ گزی
بخش اردل شهرستان شهرکرد .

بیدله - *bidele* - ده از دهستان جانکی بخش لردگان شهرستان
شهرکرد .

۲۶ ک باختر لردگان - متصل به راه لردگان به بارز .

کوهستانی جنگل - معتدل - سکنه ۴۴۲ - شیعه - فارسی لری .

آب از چشمه - محصول غلات ارزن تنباکو برنج تریاک - شغل زراعت
و کله داری - صنایع دستی زنان حاجیم و قالی بافی - راه مالرو

بیده - *bide* - ده از دهستان میبد بخش اردکان شهرستان یزد .
۱۰ ک جنوب اردکان - کنار راه میبد به خدا .

جلکه - معتدل - مالاریایی - سکنه ۷۷۹ - شیعه - فارسی .

آب از قنات - محصول غلات - شغل زراعت - صنایع دستی زنان

کرباس بافی - راه ماشین رو - دهبستان دارد .

بیده - ده کوچکی است از بخش سیرم بالا شهرستان شهرضا .

۴۸ ک جنوب سیرم - متصل به راه شیپائی به محضر .

سکنه ۱۰۰ - شیعه - لری ترکی .

بیده چه - *bidefe* - ده کوچکی است از بخش خوخه
شهرستان نائین .

۱۸ ک باختر نائین - ۵ ک جنوب شوشه اوردستان به نائین .
کوهستانی - سکنه ۵۱ - شیعه - فارسی .

بیراهگان - *birâhgân* - ده از دهستان موگومی بخش آغوره
شهرستان فریدن .

۳۵ ک جنوب باختر آغوره .

جلکه - سردسیر - سکنه ۳۹۸ - شیعه - لری .

آب از چشمه - محصول غلات حبوبات تریاک - شغل زراعت و کله داری
صنایع دستی زنان قالی و حاجیم بافی - راه مالرو - معدن ذغال

سنگ در کوه کوهک موجود است ولی استفاده نمیشود .

بیرگان - *birgân* - نام یکی از دهستانهای بخش اردل
شهرستان شهرکرد حدود و مشخصات آن به شرح زیر است:

حدود: از شمال بدهستان تنگ گزی از جنوب بدهستان پشتکوه و
دو آب از خاور بدهستان تنگ گزی از باختر بدهستان شوراب .

وضع طبیعی - این دهستان در منطقه کوهستانی واقع شده .

مهمترین کوههای آن کوههای بیرگان و زرد کوه است که آن را
احاطه کرده اند .

راههای بیدگان به دو آب از گردنه های کلک و کله سرخ
میگذرد .

مهمترین رودخانه این دهستان قسمتی از رودخانه کوهرنک است که
در حد جنوبی این دهستان جریان دارد و قراء این دهستان بملت عبیق

بودن بستر رودخانه از آب آن استفاده نمی نمایند .

هوای دهستان معتدل آب قراء از چشمه نائین میشود محصول عمده غلات
کذا محصول حیوانی پشم روغن است شغل عمده اهالی زراعت و

کله داری - صنایع دستی معلی حاجیم بافی است عمده ای از ایلات
دهستان بیلاق و قشلاق میکنند قراء دهستان بوسیله راههای مالرو به

یکدیگر مربوط میشوند .

این دهستان از ۱۹ آبادی بزرگ و کوچک تشکیل شده و جمعیت آن
۱۶۷۱ نفر زبان اهالی لری فارسی و مذهب آنها ملمان شیعه

اثنی عشری است .

مهمترین رودخانه این دهستان قسمتی از رودخانه کوهرنک است
که در حد جنوبی این دهستان جریان دارد و قراء این دهستان

بملت عبیق بودن بستر از آب آن استفاده نمی نمایند .

هوای دهستان معتدل آب قراء آن از چشمه هاتا مین میشود محصول
عمده غلات کثیرا و محصول حیوانی پشم روغن است شغل عمده اهالی

زراعت و گله داری - صنایع دستی محلی جاجیم بافی است عده ای از ایلات دهستان بیلاق و قذلاق میکنند قراء دهستان بوسید را راههای مالرو و یکدیگر مربوط میشوند .

این دهستان از ۱۹ آبادی بزرگ و کوچک تشکیل شده و جمعیت آن ۱۶۷۱ نفر زبان اهالی لری فارسی و مذهب آنها مسلمان شیعه اثنی عشری است .

بیژگرد - bij-gerd - ده از دهستان گرجی بخش داران شهرستان فریدن .

۲۱ ک باختر داران - ۳ ک راه آخوره - داران .

کوهستانی - سردسیر - سکنه ۳۴۷ - مسیحی - ارمنی فارسی .

آب از چشمه و قنات - محصول غلات حبوبات تریاک - شغل زراعت و گله داری - صنایع دستی جاجیم و قالی بافی - راه فرعی .

بیژگرد - ده از دهستان گندمان بخش بروجن شهرستان شهرکرد ۲۵ ک جنوب باختر بروجن - ۱ ک راه پل کره بروجن .

جلگه - معتدل - سکنه ۱۶۱ - شیعه - فارسی .

آب از چشمه - محصول غلات حبوبات کتیرا - شغل زراعت - راه مالرو **بیژن - bijan** - ده از دهستان فلارد بخش لردگان شهرستان شهرکرد .

۴۸ ک جنوب خاور لردگان - ۳۰ ک راه عمومی .

کوهستانی - معتدل - سکنه ۱۷۸ - شیعه - فارسی لری .

آب از چشمه - محصول غلات آبی و دیسی - شغل زراعت - صنایع دستی زنان کلیم بافی - راه مالرو .

بیستگان - bistegân - ده از دهستان اشیان بخش فلاورجان شهرستان اصفهان .

۲۲ ک جنوب باختر فلاورجان - متصل بر راه شهرکرد باصفهان . جلگه - معتدل - سکنه ۱۶۶۱ - شیعه - فارسی ترکی .

آب از زاینده رود - محصول غلات برنج تریاک پنبه - شغل زراعت و گله داری - صنایع دستی زنان کرباس بافی - راه ماشین رو . **بیسیدان - bisidân** - ده مغروبه ایست از بخش سمیرم بالا شهرستان شهرضا .

بیشه - bice - ده کوچکی است از دهستان کسراوج بخش حومه شهرستان اصفهان .

۷ ک جنوب خاور اصفهان - ۲ ک راه کسراوج پیراگون .

سکنه ۱۰ - شیعه - فارسی .

بیشه - ده از دهستان اشیان بخش فلاورجان شهرستان اصفهان

۱۷ ک جنوب فلاورجان - ۲ ک شمال راه شهرکرد باصفهان .

جلگه - معتدل - سکنه ۳۱۲ - شیعه - فارسی .

آب از زاینده رود - محصول غلات برنج پنبه تریاک .

شغل زراعت و گله داری - صنایع دستی زنان کرباس بافی - راه ماشین رو .

بیک - boyok - ده کوچکی است از بخش انارک شهرستان نایین ۶ ک شمال خاور انارک - ۳ ک راه مالرو .

جلگه - گرمسیر مالاریائی - سکنه ۱۲ - شیعه - فارسی .

آب از قنات - محصول غلات - شغل زراعت - راه مالرو .

بیک آباد - boyok-âbâd - ده مغروبه ایست از بخش حومه نایین .

بیل آباد - bil-âbâd - ده مغروبه ایست از بخش حومه شهرستان نایین .

پ

پ-۱

پاقلمه - pā-qal'e - ده از دهستان میمند بخش شهر بابک شهرستان یزد .
 ۳۷ ک شمال خاور شهر بابک - کنار راه پاقلمه به شهر بابک .
 کوهستانی - معتدل - مالاریایی . سکنه ۷۵۸ - شیعه - فارسی .
 آب از قنات - محصول غلات - شغل زراعت - صنایع دستی زنان کرباس بافی - راه مالرو .
پاوا - pāvā - ده از دهستان آرکن بخش فلاورجان شهرستان اصفهان .
 ۱۲ ک جنوب فلاورجان - ۱ ک راه عمومی گرکن .
 چلگه - معتدل - سکنه ۵۰۱ - شیعه - فارسی .
 آب از زاینده رود - محصول غلات برنج صیفی تریاک - شغل زراعت و گلهداری - صنایع دستی زنان کرباس بافی - راه ماشین رو .
پبدنی - pebdeni - ده کوچکی است از دهستان تنگ گزی بخش اردل شهرستان شهر کرد .
 ۷۱ ک شمال اردل - ۲ ک جاده کوه تنگ .
 دامنه کوه - سکنه ۸۵ - شیعه - فارسی .
پداندستان - padandestān - ده از بخش حومه شهرستان نائین .
 ۲۴ ک باختر نائین - ۶ ک راه اردستان نائین .
 کوهستانی - معتدل - سکنه ۱۷۶ - شیعه - فارسی .
 آب از قنات - محصول غلات ارزن - شغل زراعت - راه فرعی .
پراونه - parāvane - ده از دهستان پرغوار بخش حومه شهرستان اصفهان .
 ۳۵ ک شمال خاور اصفهان - ده جنوب راه باقرآباد به حبیب آباد .
 چلگه - معتدل - سکنه ۲۲۹ - شیعه - فارسی .
 آب از قنات - محصول غلات پنبه صیفی رناس - شغل زراعت و گلهداری - صنایع دستی زنان کیش و کرباس بافی - راه ماشین رو .
پرچفت - par-joft - ده کوچکی از دهستان بیرگان بخش اردل شهرستان شهر کرد .
 ۵ ک شمال باختر اردل - متصل به راه عمومی مالرو .
 سکنه ۵ - شیعه - فارسی .

پ-۲

پردنجان - pardanjān - ده از دهستان میزدج بخش حومه شهرستان شهر کرد .
 ۲۵ ک باختر شهر کرد - میر راه فارسان به جوقان .
 چلگه - کوهستانی - معتدل - سکنه ۱۴۱۹ - شیعه - فارسی .
 آب از رودخانه پردنجان و چشمه - محصول غلات برنج - شغل زراعت صنایع دستی زنان نالی بافی - راه ماشین رو .
پرزان - porzān - ده از دهستان حومه بخش حومه شهرستان شهرضا .
 ۲۰ ک شمال خاور شهرضا - ۷ ک خاور شوش شهرضا - اصفهان .
 چلگه - معتدل - سکنه ۳۸۹ - شیعه - فارسی .
 آب از قنات - محصول غلات پنبه خربوزه هندوانه - شغل زراعت - صنایع دستی زنان کرباس بافی - راه ماشین رو .
پرک - park - ده از دهستان تنگ گزی بخش اردل شهرستان شهر کرد .
 ۸۰ ک شمال باختر اردل - متصل به راه پرک به اردل .
 دامنه کوه - معتدل - سکنه ۱۱۶ - شیعه - فارسی .
 آب از چشمه - محصول غلات پشم و روغن کثیرا - شغل زراعت و گلهداری - راه مالرو .
پرگان - parkān - ده کوچکی است از بخش حومه شهرستان نائین .
 ۲۵ ک باختر نائین - ۷ ک راه شوشه نائین بکوهپایه .
 سکنه ۴ - شیعه - فارسی .
پرکستان - purkeštān - ده از دهستان آیدخش بخش فلاورجان شهرستان اصفهان .
 ۳۶ ک باختر فلاورجان - کنار و جنوب زاینده رود .
 چلگه - معتدل - سکنه ۱۰۸ - شیعه - فارسی .
 آب از زاینده رود - محصول غلات پنبه برنج - شغل زراعت راه فرعی .
پرکوشک - par-kuck - ده کوچکی است از دهستان بهاباد بخش بافق شهرستان یزد .
 ۶۰ ک شمال باختر بافق - ۲۵ ک خاور جاده بافق به شهرنو و فرانق .
 کوهستانی - معتدل - سکنه ۷۰ - شیعه - فارسی .

آب از قنات - محصول غلات تریاک - شغل زراعت - صنایع دستی کرباس بافی - راه مالرو - معدن گوگرد دارد .

پزومه بالا - parme-bâlâ - ده از دهستان چنارود بخش آخوره شهرستان فریدن .

۲۶ ک جنوب آخوره - ۱۲ ک راه عمومی مالرو .

چلگه - سردسیر - سکنه ۵۷۳ - شیعه - لری .

آب از چشمه - محصول غلات حبوبات تریاک پشم و روغن - شغل زراعت و گله داری - راه مالرو .

پزومه پائین - parme-pâin - ده از دهستان چنارود بخش آخوره شهرستان فریدن .

۳۷ ک جنوب آخوره - ۹ ک راه عمومی مالرو .

چلگه - سردسیر - سکنه ۲۳۶ - شیعه - لری .

آب از چشمه - محصول غلات حبوبات تریاک - شغل زراعت - راه مالرو .

پروژ - pervaz - ده از دهستان فلارد بخش لردگان شهرستان شهرکرد .

۴۸ ک باختر لردگان - ۳۸ ک راه عمومی .

کوهستانی - معتدل - سکنه ۱۴۰ - شیعه - فارسی .

آب از چشمه - محصول غلات برنج - شغل زراعت - راه مالرو .

پزوه - pazve - ده از دهستان جی بخش حومه شهرستان اصفهان .

۶ ک خاور اصفهان - ۲ ک شوشه اصفهان بیزد .

چلگه - معتدل - سکنه ۲۸۷۸ - شیعه - فارسی .

آب از زاینده رود و چاه - محصول غلات تریاک پنبه سردرختی صیفی - شغل زراعت و گله داری - صنایع دستی زنان کرباس و قالی بافی - راه ماشینرو در حدود ۱۶ باب دکان دارد .

پس خوم خر - pas-xum-xar - ده از دهستان موگومی بخش آخوره شهرستان فریدن .

۲۷ ک باختر آخوره - ۲ ک راه عمومی مالرو .

چلگه - سردسیر - سکنه ۱۱۶ - شیعه - لری .

آب از چشمه - محصول غلات حبوبات تریاک - شغل زراعت - صنایع دستی زنان قالی و جاجیم بافی - راه مالرو .

پشت بادام - poct-bâdâm - ده از دهستان رباطات بخش خراق - شهرستان بیزد .

۹۵ ک شامخ خاور خراق - متصل براه پشت بادام به ساقند .

چلگه - معتدل - مالاریایی - سکنه ۶۲۳ - شیعه - فارسی .

آب از قنات - محصول غلات - شغل زراعت - راه فرعی پاسگاه ژاندارمری دارد .

پشتکوه - poct-kuh - دهستان پشتکوه شامل تمام بخش نیراز شهرستان بیزد بوده در جای خود بیخس نیرامه شود .

پشتکوه - نام یکی از دهستانهای بخش اردل شهرستان شهرکرد در جنوب باختری شهر کرد واقع حدود و مشخصات آن بشرح زیر است .

حدود : از شمال بدهستان میزدج دهستان کیار از جنوب بدهستان میانکوه و دهستان دیناران از خاور بیخس بروجن از باختر بدهستان بیرگان و دو آب .

وضع طبیعی : این دهستان کوهستانی بوده و مهمترین کوههای آن بشرح زیر است .

۱ - ارتفاعات سبزکوه - کلارت - وخته - بالداران که در حد جنوب خاوری و شمال باختری این دهستان کشیده شده اند .

۲ - کوه آب باغ - کوه شیخان که این دو کوه دو قسمت جنوبی مستور از جنگل هستند در جنوب خاوری دهستان واقع شده اند .

۳ - کوه لجن - کوه بزمان - کوه چندهون - کوه اسپیان - کوه قله که در امتداد هم در جهت جنوب خاوری و شمال باختری و در حد جنوبی و باختری آن دهستان کشیده شده اند .

رودخانه کوه رنگ - که از ارتفاعات بغتیاری سرچشمه گرفته در نزدیکی آبادی شاه عبدالعظیم وارد دهستان پشتکوه شده و در جنوب تنگ در کش و رکش برودخانه بهشت آباد ملحق میشود .

رودخانه دو آب که از کوههای اسپیان سرچشمه گرفته در قارچ کچ برودخانه کوه رنگ میریزد .

مهمترین بله های این دهستان عبارت از یزد و بلان بل کاج و رودخانه ناوان که از ارتفاعات باران سرچشمه گرفته در دو بلان به رود کوه رنگ میریزد

پل رستم آباد - پل سیف خان - در منطقه کاج ورستم آباد از آب کوه رنگ صید ماهی میشود .

قسمت جنوب دهستان مستور از جنگل است که آن برای ذغال استفاده میکنند و نیز معدن ذغال سنگ دارد ولی استفاده از آن نشده است .

هوای این دهستان معتدل و آب قراء آن از رودخانه هاو چشمه ها تامین میشود .

محصول عمده این دهستان غلات حبوبات برنج پنبه تنباکو تریاک از میوجات سیب بادام انگور گلانی و زرد آلو است .

شغل عمده اهالی زراعت و گله داری و ذغال سوزی است ذغال آن باصفهان حمل می شود - صنایع دستی محلی قالی و جاجیم بافی است .

راه های این دهستان مالرو و راه شهر کرد پار دل که مرکز دهستان و مرکز بخش است از تنگ در کش و رکش میگذرد عبور از این تنگ بقدری سخت است که بار حیوانات را باید چندین مرتبه بالا و پائین کرد .

(بهین جهت این تنگ را تنگ در کش و رکش نامیده اند)

این دهستان از ۶۰ آبادی بزرگ و کوچک تشکیل شده. جمعیت آن ۱۶۵۸۰ نفر است.
 زبان مادری اهالی لری و مذهب آنان شیعه اثنی عشری است.
پشته - pocte - ده از دهستان خانمیرزا بخش لردگان شهرستان شهرکرد.
 ۳۴ ک شام خاور لردگان - ۳۵ راه ۴ و می لردگان چل کوه.
 چلگه - معتدل - سکنه ۱۰۶ - شیعه - فارسی.
 آب از قنات و چشمه - محصول غلات ارزن تنباکو تریاک - شغل زراعت و گلخانه داری - صنایع دستی جاجیم و قالی بافی - راه مالرو.
پشندگان - pacandegân - ده از دهستان موگومی بخش آخوره شهرستان فریدن.
 ۲۲ ک جنوب باختر آخوره - ۲۲ ک راه آخوره بیبیک.
 چلگه - سردسیر - سکنه ۷۲۱ - شیعه - لری.
 آب از چشمه - محصول غلات حبوبات تریاک - شغل زراعت صنایع دستی زنان قالی و جاجیم بافی - راه مالرو - یک جوی تنگ در کنار کوه بطول ۶ کیلومتر و برض یک متر برای رسانیدن آب ساخته شده است.
پشه آباد - pace-âbâd - ده از دهستان حومه بخش مهربیز شهرستان یزد.
 ۹ ک خاور مهربیز - ۲ ک باختر جاده یزد بانار.
 چلگه - معتدل - سکنه ۱۵۶ - شیعه - فارسی.
 آب از قنات - محصول غلات - شغل زراعت - صنایع دستی کرباس بافی و نساجی - راه فرعی.
پلارت - pelârt - ده از دهستان گرکن بخش فلاورجان - شهرستان اصفهان.
 ۱۵ ک جنوب خاور فلاورجان - ۴ ک جاده مبارکه باصفهان.
 چلگه - معتدل - مالاریائی - سکنه ۳۹۸ - شیعه - فارسی.
 آب از زاینده رود - محصول غلات برنج صیفی تریاک پنبه - شغل زراعت و گلخانه داری - صنایع دستی زنان کرباس بافی - راه فرعی.
پلارتگان - pelârtegân - ده از دهستان گرکن بخش فلاورجان شهرستان اصفهان.
 ۱۴ ک جنوب خاور فلاورجان - دامنه کوه موسی.
 چلگه - معتدل - سکنه ۱۴۲ - شیعه - فارسی.
 آب از زاینده رود - محصول غلات برنج صیفی تریاک - شغل زراعت و گلخانه داری - صنایع دستی زنان کرباس بافی - راه مالرو.
پل بریده - pol-boride - ده کوچکی است از دهستان چانکی بخش لردگان شهرستان شهرکرد.
 ۱۲ ک شمال لردگان - سکنه ۴۴ - شیعه - فارسی لری.
پنارت - penârt - ده از دهستان جی بخش حومه شهرستان اصفهان.

۱۰ ک جنوب خاور اصفهان - ۱ ک جنوب شوسه سابق یزد باصفهان.
 چلگه - معتدل - سکنه ۱۸۶ - شیعه - فارسی.
 آب از زاینده رود و چاه - محصول غلات پنبه تریاک سردرختی صیفی شغل زراعت و گلخانه داری - راه شوسه.
پنجگان - panjegan - ده مغربه ایست از بخش سیرم بالا شهرستان شهرضا.
پندار - pandar - ده از دهستان پشتکوه بخش نیر - شهرستان یزد.
 ۶ ک شمال باختر نیر - ۱ ک راه نیر با بر قو.
 کوهستانی سرد معتدل - سکنه ۲۶۵ - شیعه - فارسی.
 آب از رودخانه و قنات - محصول غلات بادام گردو شلغم تنوتون سیب زمینی - شغل زراعت - صنایع دستی زنان کرباس بافی راه مالرو.
پردس - pude - ده از دهستان سیرم بالا - این بخش حومه شهرستان شهرضا.
 ۲۸ ک شمال باختر شهرضا - متصل براه حسین آباد بطالعهونجه.
 چلگه - معتدل - سکنه ۲۷۳۷ - شیعه - فارسی.
 آب از قنات - محصول غلات تریاک پنبه انگیر سردرختی.
 شغل زراعت - راه ماشین رو - دبستان مسجد جامع در حدود ۲۲ باب دکان دارد.
پورگان - purkân - ده از دهستان میشند بخش شهر بابک شهرستان یزد.
 ۴۳ ک شمال خاور شهر بابک - ۴ ک راه یا قلعه بی شهر بابک.
 کوهستانی - معتدل - مالاریائی - سکنه ۳۶۸ - شیعه - فارسی.
 آب از قنات - محصول غلات - شغل زراعت - صنایع دستی زنان قالیچه و کرباس بافی - راه مالرو.
پهنا - pahnâ - ده کوچکی است از دهستان چادگان بخش داران شهرستان فریدن.
 ۳۵ ک جنوب باختر داران.
 کوهستانی - معتدل - سکنه ۸۰ - شیعه - ترکی لری.
 آب از رودخانه - محصول غلات - شغل زراعت - راه مالرو.
پیادان - piyâdân - ده کوچکی است از دهستان کسراج بخش حومه شهرستان اصفهان.
 ۷ ک جنوب خاور اصفهان - ۱ ک راه کسراج پیراگون.
 سکنه ۲۲ - شیعه - فارسی.
پیدان - pidân - ده کوچکی است از دهستان کسراج بخش حومه شهرستان اصفهان.
 ۱۵ ک جنوب خاور اصفهان - ۱ ک راه کسراج پیراگون.
 چلگه - معتدل - سکنه ۲۶ - شیعه - فارسی.

پیر گلی - pir-goli - ده اздеهستان چنارود بخش آخ-خوره
شهرستان فریدن .
۲۰ك جنوب خاور آخوره - ۱۲ك راه عمومی مالرو .
کوهستانی - سردسیر - سکنه ۴۱۳ - شیعه - لری .
آب از چشمه - محصول غلات حبوبات تریاک پشم و روغن .
شغل زراعت و کله داری - راه مالرو .
پیز ادان - pizâdân - ده از دهستان کدرارج بخش حومه
شهرستان اصفهان .
جلگه - معتدل - سکنه ۱۸۰ - شیعه - فارسی .
آب از زاینده رود و چاه - محصول غلات ذرت صیفی پنبه تریاک
شغل زراعت و کله داری - راه ماشین رو .
پیش استان - Pic-ostâd - ده اздеهستان میند بخش شهر بابک
شهرستان یزد .
۴۷ك شمال خاور شهر بابک - ۱۶ك برای فرعی نجف آباد به فیض آباد
شهر بابک .
کوهستانی - معتدل مالاریائی - سکنه ۲۲۳ - شیعه - فارسی .
آب از قنات - محصول غلات - شغل زراعت - صنایع دستی زنان
قالی و کرباس بافی - راه مالرو .
پیشکوه - pic-kuh - دهستان پیشکوه شامل تمام بخش تفت
شهرستان یزد بوده در جای خود به بخش نامبرده مراجعه شود .
پیکان - peykân - قصبه از دهستان چرقویه بخش حومه
شهرستان شهرضا .
۴۲ك شمال خاوری شهرضا - متصل برای ماشین رو بیک آباد
به شهرضا - جلگه - معتدل - سکنه ۳۶۰۱ - شیعه - فارسی .
آب از قنات و چاه - محصول غلات پنبه - شغل زراعت - راه ماشین و
دبستان یک مسجد قدیمی و در حدود ۲۰ باب دکان دارد .
پیله وران - pile-varân - ده کوچکی است از دهستان
برآن بخش حومه شهرستان اصفهان .
۳۲ك جنوب خاور اصفهان - ۳ك راه برآن بکراج .
جلگه - معتدل - سکنه ۶۳ - شیعه - فارسی .
آب از زاینده رود - محصول غلات - شغل زراعت - راه فرعی .

آب از زاینده رود - محصول غلات - شغل زراعت - راه فرعی
پیر آباد - pir-âbâd - ده مغربه ایست اздеهستان گندمان
بخش بروجن شهرستان شهرکرد .
پیر اسمنه - pirâsmane - ده مغربه ایست از بخش سمیرم
پالا شهرستان شهرضا .
پیران - pirân - ده اздеهستان جانکی بخش لردگان شهرستان
شهرکرد .
۶ك باختر لردگان - ۱ك کنار راه عمومی لردگان پیل کره .
کوهستانی - معتدل - سکنه ۱۸۳ - شیعه - فارسی لری .
آب از چشمه و دریاچه لردگان - محصول غلات ارزن تنباکو
بادام پرنج تریاک - شغل زراعت و کله داری - صنایع دستی زنان
چاجیم و قالی بافی - راه مالرو .
پیر بکران - pir-bakrân - ده اздеهستان گرکن بخش فلاورجان
شهرستان اصفهان .
۱۵ك جنوب خاور فلاورجان - متصل برآه آب نیل ییل بابا محمود .
جلگه - معتدل - سکنه ۴۶۷ - شیعه - فارسی .
آب از زاینده رود - محصول غلات - شغل زراعت - راه ماشین رو
دبستان و زیارتگاه دارد .
پیر بلوط - pir-balut - ده اздеهستان لاری بخش حومه
شهرستان شهرکرد .
۱۵ك شمال باختر شهرکرد - ۱۲ك برای چال شتر بشهرکرد .
دامنه کوه - معتدل - سکنه ۱۲۹۳ - شیعه - فارسی .
آب از قنات - محصول غلات کشمش - شغل زراعت و کله داری .
صنایع دستی زنان قالی بافی - راه فرعی در حدود ۱۵ باب
دکان دارد .
پیرجل - pir-jel - ده اздеهستان حومه بخش شهر بابک
شهرستان یزد .
۳ك شمال باختر شهر بابک - کنار راه فرعی شهر بابک .
جلگه - معتدل - مالاریائی - سکنه ۷۷۴ - شیعه - فارسی .
آب از قنات - محصول غلات - شغل زراعت - صنایع دستی زنان
کرباس و قالی بافی - راه مالرو .

ث

ت-۱

تاج آباد - tāj-ābād - ده از دهستان هرات و مروست بغش
شهریابك شهرستان یزد .
۸۰ك شمال باختر شهریابك - متصل براه خبریه مروست .
چلگه - معتدل - مالاویائی - سکنه ۱۴۱۲ - شیبه - فارسی .
آب از قنات و رودخانه معلی - محصول غلات حبوبات تریاک
شغل زراعت - صنایع دستی کرباس و قالی بافی - راه ارا به رو .
تاجره - tajare - ده از دهستان گرمسیر شهرستان اردستان .
۷ك شمال اردستان - ۱ك خاور شوسه اردستان بکاشان .
چلگه - معتدل - سکنه ۱۰۵ - شیبه - فارسی .
آب از قنات - محصول غلات پنبه - شغل زراعت - راه فرعی .
تخت فولاد - taxt-fulād - ده از دهستان برزورد بغش
حومه شهرستان اصفهان .
۳ك جنوب اصفهان - متصل براه فرود گاه .
چلگه - معتدل - سکنه ۲۶۰۰ - شیبه - فارسی .
آب از زاینده رود و چاه - محصول غلات انگور سیب زمینی تریاک
سردرختی سیفی - شغل زراعت - صنایع دستی زنان قالی بافی
۲۰ باب دکان دارد .
فرود گاه هواپیمائی لشکری و کشوری در اراضی مجاور این آبادی
واقع شده ضمناً کوردستان عمومی قسمت جنوب خاور شهر در این
محل واقع است .
تخته چوب - taxte-čub - ده از دهستان پشتکوه بغش اردل
شهرستان شهر کرد .
۱۳ك جنوب اردل - ۳ك راه دهبلان .
کوهستانی - جنگل بلوط - معتدل - سکنه ۳۷۰ - شیبه - فارسی لری
آب از چشمه - محصول غلات حبوبات تریاک بادام گردو انگور
شغل زراعت . راه مالرو - زیارتگاهی دارد .
تخم آلو - toxmāqlu - ده از دهستان کرچه بو بغش داران
شهرستان فریدن .
۳۱ك شمال باختر داران - ۱۰ك راه از نا باصفهان .
چلگه - سردسیر - سکنه ۱۲۲۷ - شیبه - ترکی فارسی .

ت-۵

آب از رودخانه قنات و چشمه - محصول غلات حبوبات تریاک - شغل
زراعت و گلخانه داری - صنایع دستی معلی چاقیم و قالی بافی - راه
ماشین رو - دبستان دارد .
تارزه - tarze - ده کوچکی است از دهستان موگومی بغش
آخورد شهرستان فریدن .
۲۷ك شمال باختر آخورد - متصل براه مالرو کره بکمران .
سکنه ۳۷ - شیبه - لری .
تارک آباد - tark-ābād - ده از دهستان حومه بغش اردکان
شهرستان یزد .
۴ك شمال باختر اردکان - متصل بپاده یزد .
چلگه - گرم معتدل - خالاریائی - سکنه ۱۱۳۲ - شیبه زردشتی
فارسی و فرس قدیم .
آب از قنات - محصول پسته غلات کنجد - شغل زراعت - صنایع دستی
زنان کرباس بافی - راه ارا به رو - دبستان دارد .
تارک بالا - tarke-bālā - ده مشروب است از بغش
حومه شهرستان نائین .
تارک پایین - tarke-pāin - ده کوچکی است از بغش
حومه شهرستان نائین .
۳۰ك جنوب نائین - ۱۰ك راه هاشم آباد بنائین .
کوهستانی - معتدل - سکنه ۸۰ - شیبه - فارسی .
آب از چشمه - محصول غلات حبوبات میوه - شغل زراعت
راه فرعی .
تارکی - torqi - ده کوچکی از دهستان بازفت بغش اردل
شهرستان شهر کرد .
۸ك شمال باختر اردل - سکنه ۲۲ - شیبه - فارسی .
تاشنوی - tašnavi - ده از دهستان بازفت بغش اردل
شهرستان شهر کرد .
۸۴ك شمال باختر اردل - متصل براه عمومی مالرو .
کوهستانی - جنگل بلوط - معتدل - سکنه ۱۲۱ - شیبه - فارسی .
آب از چشمه - محصول غلات - شغل زراعت و گلخانه داری - صنایع

دستی جاجیم بافی - راه مالرو - قشلاق در اطراف دز فول .
تشنیز - tecniz - ده از دهستان کیار بخش بروجن شهرستان
 شهر کرد .
 ۴۵ ک شمال باختر بروجن - ۳ ک راه شلزار به بروجن .
 جلگه - متدل مالاریائی - سکنه ۱۲۱۴ - شیعه - فارسی .
 آب از رودخانه - محصول غلات برنج حبوبات انگور زرد آلو - شغل
 اراعت و کله داری - صنایع دستی قالیچه بافی - راه فرعی - در حدود
 ۵ باب دکان دارد .
تفت - taft - یکی از بخشهای شهرستان یزد در جنوب باختری این
 شهرستان واقع حدود مشخصات آن بشرح زیر است .
 از شمال به بخش های حومه اشکدو خضر آباد از جنوب به بخش
 نیراز خاور به بخش مهریز و از باختر به بخش خضر آباد .
 وضع طبیعی : منطقه این بخش کوهستانی مهمترین ارتفاعات آن
 عبارتند از :
 ۱- کوه نخر آباد در خاور حد فاصل بین بخش مهریز و بخش تفت
 میباشد .
 ۲- شیر کوه که در جنوب باختری تفت .
 ۳- کوه سنگستان که در پشتکوه واقع شده که ۱۰۴۷ متر از
 سطح دریا ارتفاع دارد .
 آب زراعتی این بخش از چشمه و قنات تأمین شده محصولات عمده
 بخش عبارتند از غلات - درختی و پنبه و در قسمت جلگه تفت انار
 زیادی حاصل میدهد که بخارج از شهرستان نیز حمل میشود .
 شغل عمده اهالی زراعت و صنایع دستی محلی نساجی است .
 آبادیهای این بخش بیشتر بوسیله جاده های ارا به رو بیکدیگر مربوط
 بوده و در فصل خشکی به بعضی از قرا و اتومبیل میتوان برد .
 در ۶ ک جنوب غربی تفت آبشاریست که ارتفاع آن تقریباً ۱۰۰
 متر بوده که فلاسازمان برنامه در نظر دارد سدی بر این آب بسته
 و بوقوع بصرف زراعت و آبادانی این منطقه برساند .
 این بخش از ۲۳ آبادی بزرگ و کوچک تشکیل شده جمعیت آن
 ۲۱۲۷۱ نفر مذهب اهالی اسلام زبان مادری آنها فارسی است .
 قرا مهم این بخش عبارتند از تفت (مرکز بخش) نصیر آباد - سانج
 آباد - علی آباد .
 در این بخش ۱۰ دبستان و یک باب دبیرستان دایر است .
تفت - قصبه مرکز بخش تفت شهرستان یزد .
 مشخصات جغرافیائی آن بشرح زیر است :
 طول ۵۴ درجه و ۱۳ دقیقه و ۳۰ ثانیه شرقی از نصف النهار گرینویچ
 عرض ۳۱ درجه و ۴۶ ثانیه .
 در دامنه واقع شده ۱۲۰۰ متر از سطح دریا ارتفاع دارد .
 هوا معتدل - سکنه ۲۱۱۶ - مذهب شیعه - زبان فارسی .

آب از قنات - محصول غلات - شغل زراعت و مضمصری کله داری .
 مرکز ادارات بخشداری - شهرداری - ثبت آثار - بهداری - ژاندارمری
 پست و بیسیم .
 در این قصبه یک باب دبیرستان و یک دبستان دایر است .
 راه بقراء تا به ارا به رو و مالرو در فصل خشکی بیعضی از آبادیها
 اتومبیل میتوان برد .
تقی آباد - taqi-âbâd - ده از دهستان کرون بخش نجف آباد
 شهرستان اصفهان .
 ۷۲ ک باختر نجف آباد - متصل بشوشه نجف آباد به دامنه .
 جلگه - معتدل - سکنه ۱۸۵ - شیعه - ترکی .
 آب از قنات - محصول غلات حبوبات انگور سیب زمینی بادام کتیرا
 گرانگین - شغل زراعت - صنایع دستی زنان کرباس بافی .
تقی آباد - ده کوچکی است از دهستان هرات و هروست بخش شهر
 بابک شهرستان یزد .
 ۱۱۰ ک شمال باختر شهر بابک - متصل براه تقی آباد هروست .
 جلگه - معتدل - مالاریائی - سکنه ۹۲ - شیعه - فارسی .
 آب از قنات - محصول غلات - شغل زراعت - صنایع دستی قالی بافی
 راه ارا به رو .
تقی آباد - ده کوچکی است از بخش ابرقو شهرستان یزد .
 ۱۸ ک جنوب ابرقو - ۱۸ ک جنوب راه ابرقو بخش آبیاد و سریزد .
 جلگه - گرم معتدل - مالاریائی - سکنه ۷۷ - شیعه - فارسی .
 آب از قنات - محصول غلات پنبه تنباکو - شغل زراعت - صنایع دستی
 زنان قالی بافی - راه ارا به رو .
تل آباد - tal-âbâd - ده کوچکی است از دهستان پائین
 شهرستان اردستان .
 ۲۰ ک جنوب اردستان - ۵ ک جنوب خاوری شوشه اردستان باصفهان .
 کوهستانی - معتدل - سکنه ۵۳ - شیعه - فارسی .
تل جنگی بالا - tal-jangi-bâlâ - ده مغروب است از بخش
 سیرم بالا شهرستان شهرضا .
تل جنگی پائین - tal-jangi-pâin - ده مغروب است از
 بخش سیرم بالا شهرستان شهرضا .
تلخ دان - talxdân - ده از دهستان بافت بخش اردل شهرستان
 شهر کرد .
 ۵۵ ک شمال باختر اردل - متصل براه عمومی مالرو .
 کوهستانی جنگل باوط - معتدل - سکنه ۱۱۹ - شیعه - فارسی .
 آب از چشمه و رودخانه بافت - محصول غلات پشم و روغن - شغل
 زراعت و کله داری - صنایع دستی جاجیم بافی - راه مالرو - قشلاق
 باطراف دز فول و مالا میر .
تلخستان - talxestân - ده کوچکی است از دهستان ندوشن
 بخش خضر آباد شهرستان یزد .
 سکنه ۷۶ - شیعه - فارسی .

تلک آباد - telk-âbâd - ده از دهستان گرمسیر شهرستان اردستان .
 ۱۹ک شمال خاوری اردستان - کنار راه فرعی تلک آباد به شهر آب جلگه - معتدل - سکنه ۶۳۳ - شیمه - فارسی .
 آب از قنات - محصول غلات پنبه کبکد کرچک مند آب - شغل زراعت صنایع دستی زنان قالی بافی - راه ارا به رو - دبستان دارد .
تل ماران - tal-mârân - ده کوچکی است از دهستان جانکی بخش لردگان شهرستان شهرکرد .
 ۸ک جنوب لردگان - ۹ک راه عمومی لردگان .
 جلگه - جنگل بلوط - معتدل - سکنه ۷۰۰ - شیمه - فارسی لری .
 آب از چشمه - محصول غلات ارزن برنج تنباکوتریاک - شغل زراعت صنایع دستی زنان گلیم بافی - راه مالرو .
قل محمد - tal-mohammad - ده کوچکی است از بخش سیرم شهرستان شهرضا .
 ۳۵ک خاور سیرم - متصل براه تل محمد سیرم .
 سکنه ۱۰۰ - شیمه - فارسی .
قلی - tallo - ده کوچکی است از دهستان موگومی بخش آخوره شهرستان فریمان .
 ۵۲ک جنوب باختر آخوره - کنار راه مالرو تلو به بهرام آباد .
 سکنه ۳۲ - شیمه - لری .
تندگان - tamandegân - ده از دهستان گرکن بخش فلاورجان شهرستان اصفهان .
 ۱۵ک جنوب خاور فلاورجان - ۲ک راه مبارکه باصفهان .
 جلگه - معتدل - سکنه ۲۱۲ - شیمه - فارسی .
 آب از قنات و زاینده رود - محصول غلات برنج صیفی تریاک شغل زراعت و گلهداری - صنایع دستی زنان کرباس بافی - راه فرعی
تندران - tanderân - ده از دهستان کرون بخش نجف آباد شهرستان اصفهان .
 ۲۵ک باختر نجف آباد - متصل بباده شاهی نجف آباد به ازنا .
 جلگه - معتدل - سکنه ۳۴۸ - شیمه - فارسی .
 آب از قنات - محصول غلات حبوبات سیب زمینی انگور پنبه صیفی شغل زراعت - صنایع دستی زنان کرباس بافی - راه شوسه .
تنگ آب گرم - tang-ab-garm - ده مغروبه ایست از بخش سیرم بالا شهرستان شهرضا .
تنگ ارکان - tang-arkân - ده مغروبه ایست از بخش سیرم بالا شهرستان شهرضا .
تنگ براق - tang-borâq - ده از بخش سیرم بالا شهرستان شهرضا .
 ۴۴ک جنوب سیرم - ۱۰۲ک شوسه اصفهان به آباده .
 سکنه ۲۰۰ - شیمه - فارسی .

آب از چشمه - محصول غلات - شغل زراعت و گلهداری - راه مالرو :
تنگ خشک - tang-xocg - ده مغروبه ایست از بخش سیرم بالا شهرستان شهرضا .
تنگ خیاره - tang-xiyâre - ده مغروبه ایست از بخش سیرم بالا شهرستان شهرضا .
تنگ دولی - tang-dui - ده مغروبه ایست از بخش سیرم بالا شهرستان شهرضا .
تنگ دوزان - tang-duzân - ده از دهستان موگومی بخش آخوره شهرستان فریمان .
 ۱۶ک شمال باختر آخوره - ۱۸ک راه عمومی مالرو .
 کوهستانی - سردسیر - سکنه ۱۹۰ - شیمه - لری .
 آب از چشمه - محصول غلات - شغل زراعت - راه مالرو .
تنگستان - tangestân - ده کوچکی است از بخش حومه شهرستان نائین .
 ۲۴ک باختر نائین - ۲ک جنوب شوسه اردستان به نائین .
 کوهستانی - سکنه ۹۸۰ - شیمه - فارسی .
تنگ گزی - tung-gazi - نام یکی از دهستانهای بخش اردل شهرستان شهرکرد در شمال باختر شهرکرد واقع حدود مشخصات آن به شرح است .
 از شمال به بخش آخوره از جنوب به بخش شوراب ویرگان از خاور به دهستان لارومیزوج از باختر به دهستان موگومی .
 وضع طبیعی : این دهستان کوهستانی بوده سه رشته کوه در آن وجود دارد که در جهت شمال به جنوب بسوازات هم قرار گرفته اند و امتداد این کوهها را سرزاینده رود از باختر به خاور بطور همودی قطع میکند .
 ۱- کوه چوئی در جنوب خاوری دهستان واقع شده که در انتهای شمال باختر آن تنگ گزی قرار گرفته .
 ۲- کوههای کارکنان - کربه - چکمان بسوازات هم در جهت شمال به جنوب کشیده شده اند و قزاق این دهستان در دره های مابین این رشته ارتفاعات قرار گرفته اند .
 رودخانه - سرچشمه رودخانه زاینده رود که از دامنه کوههای کارکنان چکمان - کربه و چوئی سرچشمه گرفته پس از تنگ گزی وارد خاک شهرستان فریمان می شود هوای این دهستان معتدل و آب قزاق آن از شعبات زاینده رود تأمین میشود .
 محصول عمده این دهستان غلات کتیرا و محصول حیوانی پشم و روغن است .
 شغل اهالی زراعت و گلهداری - صنایع دستی محلی قالی و جاجیم بافی اهالی این دهستان در تابستان با طراف ایزه مسجد سلیمان و ملامیر قشلاق میکنند .
 راه شوسه کوه رنگ در جهت باختر به خاور از تنگ گزی وسط دهستان

مزبور میگردد بقیه قراء بوسیله راههای مالرو بهم مربوطند.
این دهستان از ۲۴۶ بادی بزرگ و کوچک تشکیل شده و جمعیت آن در حدود ۲۲۲۷ نفر زبان اهالی فارسی لری و مذهب آنها شیعه اثنی عشری است.

تنگ گلوره - tang-golure - ده از دهستان جانکر بخش لردگان شهرستان شهرکرد.

۴۰۰ کیلومتر شمال لردگان - متصل براه عمومی لردگان بیل کره - دامنه کوه - معتدل - سکنه ۱۳۴ - شیعه - فارسی لری.

آب از رودخانه تنگ گلوره - محصول غلات برنج - شغل زراعت صنایع دستی زنان جاجیم بافی - راه مالرو.

توا - tevâ - ده از دهستان بافت بخش اردل شهرستان شهرکرد - ۹۵ کیلومتر شمال باختر اردل - متصل براه عمومی مالرو.

کوهستانی جنگل بلوط - معتدل - سکنه ۱۸۰ - فارسی لری - آب از چشمه - محصول غلات پشم و روغن - شغل زراعت و گله داری راه مالرو قشلاق در اطراف مسجد سلیمان.

توت - tut - ده از دهستان رباطات بخش فرائق شهرستان یزد - ۲۸ کیلومتر شمال باختر خرائق - کنار راه فرعی توت به خرائق - جلگه - معتدل - مالوایی - سکنه ۱۱۰ - شیعه - فارسی.

آب از قنات - محصول غلات - شغل زراعت - راه مالرو.

توتجویه - tut&uiyye - ده مخروبه ایست از بخش حومه شهرستان نائین.

توتگان - tutgân - ده از دهستان بالا شهرستان اردستان - ۲۵ کیلومتر باختر اردستان - ۲۵ کیلومتر باختر جاده اردستان باصفهان.

جلگه - معتدل - سکنه ۲۰۹ - شیعه - فارسی.

آب از قنات - محصول غلات محصولات حیوانی کثیرا - شغل زراعت راه مالرو.

تودشگ - tudecg - ده از دهستان حومه بخش کوهپایه شهرستان اصفهان.

۹۹ کیلومتر شمال خاور کوهپایه - ۳ کیلومتر شمال شوشه اصفهان به یزد - کوهستانی - معتدل - سکنه ۱۱۵۹ - شیعه - فارسی.

آب از قنات - محصول غلات پنبه بادام توت - شغل زراعت - راه مالرو دبستان پست بهداری و در حدود ۲۰ باب دکان دارد.

تودشگچو - tudecg&u - ده از دهستان حومه بخش کوهپایه شهرستان اصفهان.

۲۴ کیلومتر شمال کوهپایه - ۶ کیلومتر شمال شوشه اصفهان به یزد.

کوهستانی - معتدل - سکنه ۶۳۵ - شیعه - فارسی.

آب از قنات - محصول غلات پنبه حبوبات پشم و روغن - شغل زراعت و گله داری - راه ماشین رو.

توران - turân - ده از دهستان برزاوند شهرستان اردستان.

۵۴ کیلومتر جنوب اردستان - ۲۰ کیلومتر شمال خاوری شوشه کوهپایه باصفهان کوهستانی - معتدل - سکنه ۱۴۹ - شیعه - فارسی.

آب از قنات - محصول غلات سیب زمینی کثیرا - شغل زراعت راه مالرو.

توران پشت - turân-poct - ده از دهستان پشت کوه بخش نیر شهرستان یزد.

۳۰ کیلومتر شمال باختر نیر - ۱۴/۵ کیلومتر راه نیر با برقو.

کوهستانی - سردسیر - مالوایی - سکنه ۱۱۵۶ - شیعه - فارسی - آب از قنات - محصول غلات توت بادام تریاک چغندر بقدر تنذیه اهالی شغل زراعت - صنایع دستی معلی کرباس بافی و سنگ تراشی راه ماشین رو - معدن سنگ مرمر و دبستان دارد.

توف سفید - tuf-sefid - ده کوچکی است از دهستان تنگ گزی بخش اردل شهرستان شهرکرد.

۷ کیلومتر شمال باختر اردل - متصل براه عمومی مالرو.

سکنه ۳۷۴ - شیعه - فارسی.

تهلکی بالا - tahlaki-bâlâ - ده از دهستان چنارود بخش آخوره شهرستان فریدن.

۲۷ کیلومتر جنوب آخوره - متصل براه عمومی مالرو.

جلگه - سردسیر - سکنه ۱۳۱ - شیعه - لری.

آب از چشمه - محصول غلات - شغل زراعت - راه مالرو.

تهلکی پائین - tahlaki-pâin - ده از دهستان چنارود بخش آخوره شهرستان فریدن.

۳۱ کیلومتر جنوب آخوره - متصل براه عمومی مالرو.

چنگ - سردسیر - سکنه ۱۳۰ - شیعه - لری.

آب از چشمه - محصول غلات پشم و روغن - شغل زراعت و گله داری راه مالرو.

تیران - tirân - ده از دهستان کرون بخش نجف آباد شهرستان اصفهان.

۲۲ کیلومتر باختر نجف آباد - متصل بجاده شاهی نجف آباد از نا.

جلگه - معتدل - سکنه ۶۱۰۰ - شیعه - فارسی.

آب از قنات - محصول غلات حبوبات میوه جات انگور صیفی سیب زرد آلو بادام گردو سیب زمینی پنبه - شغل زراعت - صنایع دستی زنان قالی پارچه و کرباس بافی - دبستان و یک زیارتگاه تلفن شعبه پخش بنزین گاراژ و قهوه خانه و در حدود ۵۰ باب دکان دارد در ۱۲ کیلومتر شمال تیران نفت دیده میشود و معدن قلع نیز در کوههای این محل موجود بوده که بطور غیر مکانیزه استخراج و بتهران حمل میگردد - پاسگاه ژاندارمری دارد.

تیرانچی - tirânçi - ده از دهستان مارین بخش سده شهرستان اصفهان.

۶ک جنوب سده - کنار شوسه اصفهان به نجف آباد .
 جلگه - معتدل - سکنه ۶۵۰ - شیعه - فارسی .
 آب از رودخانه - محصول غلات صیفی پنبه تریاک حبوبات - شغل زراعت
 صنایع دستی زنان کرباس بافی .
تیزک - tizak - ده از بخش ابرقو شهرستان یزد .
 ۱۲ک شمال باختر ابرقو - ۳ک جنوب راه ابرقو بقیروز آباد .
 جلگه - معتدل - مالاریائی - سکنه ۱۵۸ - شیعه - فارسی .
 آب از قنات - محصول غلات پنبه - شغل زراعت - صنایع دستی زنان
 نساجی - راه ارا به رو .
تی کرت - tikert - ده از دهستان کرچبو بخش داران
 شهرستان فریان .
 ۴۵ک شمال داران - ۱۰ک راه از نا با اصفهان .
 کوهستانی - سردسیر - سکنه ۲۹۸ - شیعه - ترکی .

آب از رودخانه و قنات - محصول غلات حبوبات تریاک - شغل زراعت
 و کله داری - صنایع دستی زنان قالی و جاجیم بافی - راه فرعی
تیمپارت - timyârt - ده از دهستان برا آن بخش حومه
 شهرستان اصفهان .
 ۳۰ک جنوب خاور اصفهان - ۲ک شمال زاینده رود .
 جلگه - معتدل - سکنه ۱۱۲ - شیعه - فارسی .
 آب از زاینده رود - محصول غلات پنبه تریاک هندوانه لبنیات .
 شغل زراعت و کله داری - راه فرعی .
تیوگچه - tiyugçe - ده کوچکی است از بخش حومه
 شهرستان نائین .
 ۴۵ک جنوب نائین - ۱۵ک راه نائین با رجوغ
 سکنه ۴۰ - شیعه - فارسی .

ت

ثانی آباد - sâni-âbâd - ده از دهستان میانکوه بخش مهریز
 شهرستان یزد .
 ۲۱ک باختر مهریز - ۲۲ک باختر جاده یزد با نار .

کوهستانی - معتدل - سکنه ۳۵۰ - شیعه - فارسی .
 آب از چشمه - محصول غلات - شغل زراعت - صنایع دستی نساجی و
 کرباس بافی - راه فرعی .

ج

ج-۱

جاجا - jā-jā - ده از دهستان کرون بخش نج - آباد شهرستان اصفهان .

کوهستانی - معتدل - سکنه ۶۲۵ - شیعه - فارسی .

آب از قنات - محصول غلات حبوبات صیفی سبزی انکور پنجه زرد آلو بادام - شغل زراعت - صنایع دستی زنان کرباس بافی - راه شوسه دهستان در حدوده باب دکان و قهوه خانه دارد .

در شمال این آبادی کوه سورمه واقع شده و سنگ های تخته برای ساختمان استخراج میشود .

جاجا - ده کوچکی است از دهستان برآآن بخش حومه شهرستان اصفهان .

۲۶ ک خاور اصفهان - ۱۵ ک شومه اصفهان به یزد .

چلگه - معتدل - سکنه ۶۳ - شیعه - فارسی .

آب از قنات و چاه - محصول غلات - شغل زراعت - راه فرعی :

چار - jār - ده از دهستان برآآن بخش حومه شهرستان اصفهان .

۲۶ ک جنوب خاور اصفهان - متصل بر راه کرارج به برآآن .

چلگه - معتدل - سکنه ۱۳۸ - شیعه - فارسی .

آب از زاینده رود و چاه - محصول غلات زرت پنبه تریاک هندوانه شغل زراعت و مختصری گله داری - راه ماشین رو .

جامکان - jāmakān - ده از دهستان برزاوند شهرستان اردستان .

۵۱ ک جنوب اردستان - ۲۲ ک شمال شومه اصفهان به یزد .

آب از قنات - محصول غلات تریاک کتیرا - شغل زراعت - راه فرعی

جان آباد - jān-ābād - ده از دهستان گرمسیر شهرستان اردستان .

۲۳ ک شمال خاور اردستان - ۱۰ ک شمال راه فرعی اردستان به شهرباب .

چلگه - معتدل - سکنه ۱۲۶ - شیعه - فارسی .

آب از قنات - محصول غلات پنبه - شغل زراعت - راه ارا به رو .

جالکی - jānaki - نام یکی از دهستانهای بخش لردگان شهرستان شهرکرد در جنوب شهرکرد واقع حدود و مشخصات آن

بشرح زیر است :

ج-۱

از شمال بکوه آب باغ و کوه کرمان و کوه دلگیر که (خط الرأس آنها حد طبیعی این دهستان بادهستان پشتکوه و میانکوه است) از جنوب برودخانه خرسان از خاور بکوه ریگ و کوه کوکلا (که خط الرأس آنها حد طبیعی این دهستان بادهستان خانمیرزا و فلارد است) از باختر بکوه تک آب و بادامستان .

وضع طبیعی: این دهستان چلگه ایست که از اطراف برشته ارتفاعات محاط میباشد و مهمترین کوههای آن بشرح زیر است :

۱- کوه ریگ واقع در جنوب خاوری این دهستان که بلندترین قله آن ۳۲۷۰ متر است .

۲- کوه بادامستان در باختر دهستان .

۳- کوه گجهان در جنوب دهستان .

۴- کوه کنک - دلگیر - کرمان در شمال دهستان .

رودخانه دره گرم از کوههای ریگ سرچشمه گرفته در جهت خاور بباختر پس از عبور از برکه لردگان در کنار آبادی پیدامسیر رودخانه از جنوب به شمال امتداد داشته و برودخانه آب و نک ملحق میشود و رودخانه خرسان در جنوب این دهستان از خاور بباختر در جریان است و برودخانه کارون ملحق میشود .

هوای دهستان گرم معتدل و قرا اطراف برکه لردگان مالاریائی است آب قرا آن از برکه لردگان و رودخانه های محلی و چشمه ها تأمین میشود .

محصول عمده غلات حبوبات برنج و جزئی تریاک و تنباکو است . شغل عمده اهالی زراعت و گله داری صنایع دستی محلی جاجیم و قالی بافی است - راههای این دهستان مالرو میباشد .

این دهستان از ۵۴ آبادی بزرگ و کوچک تشکیل شده جمعیت آن ۱۲۹۰۸ نفر - زبان اهالی فارسی لری - مذهب مسلمان شیعه اثنی عشری است .

جاوان - jāvān - ده از دهستان ماربین بخش سده شهرستان اصفهان .

۷ ک جنوب خاور سده - ۱ ک راه شومه اصفهان به تهران .

چلگه - معتدل - سکنه ۲۰۲۷ - شیعه - فارسی .

آب از زاینده رود - محصول غلات تنباکو صیفی پنبه میوه جات شغل زراعت و گله داری - راه ماشین رو - در حدود ۵ باب دکان دارد .

جبل - jabal - ده از دهستان حومه بخش کوهپایه شهرستان اصفهان .

۶ک شمال کوهپایه - ۶ک شمال شوشه اصفهان به یزد .

کوهستانی - معتدل - سکنه ۲۲۲۶ - شیعه - فارسی .

آب از قنات - محصول غلات پنبه حبوبات بادام زردآلو توت سنجید گردو - شغل زراعت - صنایع دستی زنان پنبه ریزی - راه ماشین رو در حدود ۲۰ باب دکان دارد .

جر قویه - jarquye - نام یکی از دهستانهای بخش مرکزی شهرستان شهرضا در خاور شهرضا واقع حدود و مشخصات آن بشرح زیر است :

از شمال به دهستان رودشت از جنوب به دهستان سهیرم باین و بلوک آباده از خاور به بخش ابرقو و بخش خضرآباد و از باختر به دهستان حومه بالا و باین .

۵ رشته ارتفاع در این دهستان در جهت خاوری باختری بوازات هم از شمال شروع شده و در جنوب دهستان خاتمه پیدا میکند و فواصل این رشته ارتفاعات کویر بوده و در این فواصل آبادی وجود ندارد و باطلاق گاوخونی در شمال خاوری این دهستان واقع شده عرض باطلاق در وسیع ترین قسمت ۳۰ کیلومتر طولش ۵۵ کیلومتر است آب باطلاق در زمستان بیشتر میشود و در تابستان و بهار نظر باینکه آب رودخانه زاینده رود بصرف آبیاری قرائی که در مسیر آن واقع شده اند میرسد خشک میشود لذا در این دو فصل آب باطلاق کمتر است .

هوای دهستان نسبتاً معتدل در نواحی کویر باطلاق گاو خونی گرم میباشد در تابستان بادهای گرم میوزد آب اکثر قراء از قنات ها تأمین شده و کمی شورا است .

محصول عمده این دهستان عبارت است از پنبه غلات حبوبات شغل عمده اهالی زراعت و صنایع دستی محلی زنان کرباس بافی است - یک تیره از طوایف عرب در محمدآباد نصرآباد هستند که بگله داری مشغول بوده و بیلاق و قشلاق نیز میکنند .

کلیه آبادیهای این دهستان بوسیله راههای ارا با رو که میتوان در تابستان ماشین برد بهم مربوط هستند و در چند کیلومتر آبدی رامشه شکارگاهی است که شکار گورد آن یافت میشود .

این دهستان از ۲۷ آبادی کوچک و بزرگ تشکیل شده جمعیت آن ۳۰۳۰۷ نفر زبان مادری اهالی فارسی مذهب مسلمان شیعه اثنی عشری است .

مرکز جر قویه بالا حسن آباد و جر قویه باین محمدآباد و قراء مهم دهستان عبارتند از :

محمدآباد - حسن آباد - مالواجرده - پیکان - نیک آباد - نصرآباد - رامشه - دستجرد .

جرم افشار - jarm-afcâr - ده از دهستان حومه بخش حومه شهرستان شهرضا .

۷ک شمال خاور شهرضا - ۲ک شوشه شهرضا به اصفهان .

چلگه - معتدل - سکنه ۷۳۰ - شیعه - فارسی .

آب از قنات - محصول غلات پنبه تریاک خربزه هندوانه - شغل زراعت صنایع دستی کرباس بافی - راه ماشین رو - دبستان دارد .

جر وکان - jervekân - ده از دهستان ماربین بخش سده شهرستان اصفهان .

۶ک خاور سده - ۳ک شمال شوشه نجف آباد باصفهان .

چلگه - معتدل - سکنه ۱۱۷۶ - شیعه - فارسی .

آب از زاینده رود و قنات - محصول غلات صیفی میوه جات پنبه تریاک تنباکو - شغل زراعت - صنایع دستی زنان کرباس بافی .

راه ماشین رو - در حدود ۶ باب دکان و زیانگاه دارد .

جز - jaz - قصبه مرکز دهستان برخوار بخش حومه شهرستان اصفهان .

۱۸ک شمال اصفهان - ۹ک شوشه اصفهان بطهران .

چلگه - معتدل - سکنه ۹۰۹۳ - شیعه - فارسی .

آب از ۱۲ رشته قنات - محصول غلات پنبه صیفی پشم و روغن . شغل زراعت و گله داری - صنایع دستی زنان کرباس و قالی بافی

راه ماشین رو - دبستان صندوق پست بهداشتی و در حدود ۶۰ باب دکان و یک مسجد قدیمی دارد .

جزستان - jazestân - ده از دهستان حومه بخش بافق شهرستان یزد .

۷۰ک شمال خاور بافق .

کوهستانی - معتدل - مالاریایی - سکنه ۲۰۲ - شیعه - فارسی .

آب از قنات - محصول غلات برنج - شغل زراعت - راه مالرو .

جزستان - ده کوچکی است از بخش حومه شهرستان نائین .

۳۰ک جنوب خاور نائین - ۲۰ک راه نائین به عقدا .

کوهستانی - معتدل - سکنه ۲۰ - شیعه - فارسی .

آب از قنات - محصول غلات - شغل زراعت - راه فرعی .

جزلان - jezlan - ده از بخش حومه شهرستان نائین .

۲۱ک باختر نائین - ۶ک شوشه اصفهان بیزد .

کوهستانی - معتدل - سکنه ۱۷۳ - شیعه - فارسی .

آب از چشمه - محصول غلات حبوبات - شغل زراعت - راه ماشین رو .

جزن آباد - jazan-âbâd - ده از دهستان برزاوند شهرستان اردستان .

- ۵۵ ک جنوب اردستان - ۷ ک شمال شوسه کوهپایه باصفهان .
 کوهستانی - معتدل - سکنه ۱۱۸ - شیمه - فارسی .
 آب از قنات - محصول غلات تریاک - شغل ذراعت - راه فرعی .
چرون آباد - ده کوچکی است از بخش حومه شهرستان نائین .
 ۱۸ ک باختر نائین - سکنه ۳۰ - شیمه - فارسی .
چزه - jaze - ده از دهستان حومه بخش کوهپایه شهرستان
 اصفهان .
 ۹ ک شمال خاور کوهپایه - ۴ ک شمال اصفهان یزد .
 کوهستانی - معتدل - سکنه ۱۴۶۶ - شیمه - فارسی .
 آب از قنات - محصول غلات پنبه حبوبات بادام توت - شغل ذراعت
 صنایع دستی زیان پنبه ریسی - راه ماشین رو - دبستان و پارک نگاه
 و در حدود ۲۰ باب دکان دارد .
جزین - jazin - ده از دهستان اشترجان بخش فلاورجان
 شهرستان اصفهان .
 ۵ ک شمال خاور فلاورجان - ۴ ک شمال راه شهر کرد باصفهان .
 جلگه - معتدل - سکنه ۲۳۱ - شیمه - فارسی .
 آب از قنات و زاینده رود - محصول غلات صیفی - شغل ذراعت .
 صنایع دستی زیان کرباس بافی - راه فرعی .
جشوقان - jecuqan - ده از دهستان حومه بخش کوهپایه
 شهرستان اصفهان .
 ۱۵ ک خاور کوهپایه - ۲ ک جنوب شوسه اصفهان یزد .
 کوهستانی - معتدل - سکنه ۱۳۰۶ - شیمه - فارسی .
 آب از قنات - محصول غلات پنبه توت تریاک - شغل ذراعت .
 صنایع دستی زیان پنبه ریسی - راه ماشین رو - دبستان و در حدود
 ۲۰ باب دکان دارد .
چغفر آباد - ja'far-âbâd - ده از دهستان رستان بخش اشکدر
 شهرستان یزد .
 ۱۷ ک شمال باختر اشکدر - ۷ ک جنوب باختری شوسه یزد .
 جلگه - معتدل - سکنه ۲۸۶ - زردشتی - فارسی .
 آب از قنات - محصول غلات شلغم چغندر - شغل ذراعت - صنایع دستی
 زیان کرباس بافی - دبستان دارد .
چغفر آباد - ده از دهستان کیار بخش بروجن شهرستان شهر کرد .
 ۳۶ ک باختر بروجن - ۳ ک راه شلوار بشهر کرد و بروجن .
 جلگه - معتدل - سکنه ۲۶۸ - شیمه - فارسی .
 آب از چشمه و قنات - محصول غلات حبوبات تریاک - شغل ذراعت
 صنایع دستی جاجیم بافی - راه فرعی .
چغفر آباد - ده از دهستان کرون بخش نجف آباد شهرستان
 اصفهان .
 ۳۶ ک باختر نجف آباد - کنار شوسه نجف آباد بدامنه .
 جلگه - معتدل - سکنه ۲۰۹ - شیمه - فارسی .

- آب از قنات - محصول غلات بادام سیب زرد آلو حبوبات انگور گردو
 شغل ذراعت - صنایع دستی زیان پارچه و کرباس بافی .
چغفر آباد - ده از دهستان ماریین بخش سده شهرستان
 اصفهان .
 ۶ ک خاور سده - ۳ ک باختر شوسه اصفهان به تهران .
 جلگه - معتدل - سکنه ۱۲۴ - شیمه - فارسی .
 آب از قنات - محصول غلات صیفی پنبه تریاک تبا کومبوه جات - شغل
 ذراعت - صنایع دستی زیان کرباس بافی - راه فرعی .
چغفر آباد - ده کوچکی است از دهستان حومه بخش حومه شهرستان شهرضا
 ۶ ک شمال شهرضا - ۱/۵ ک خاور شوسه شهرضا باصفهان .
 جلگه - معتدل - سکنه ۶۰ - شیمه - فارسی .
 آب از قنات - محصول غلات - شغل ذراعت - راه فرعی .
چغفر آباد - ده کوچکی است از دهستان آپد بخش بخش فلاورجان
 شهرستان اصفهان .
 ۳۸ ک جنوب باختر فلاورجان - ۳ ک شمال راه بیستگان به
 گردنه سرخ .
 ساحل رودخانه - معتدل - سکنه ۵۰ - شیمه - فارسی .
 آب از زاینده رود - محصول غلات - شغل ذراعت - راه مالرو .
چغفر آباد - ده کوچکی است از بخش حومه شهرستان نائین .
 ۱۵ ک شمال باختر نائین - ۵ ک راه مالرو سیروبه نائین .
 کوهستانی - معتدل - سکنه ۲۰ - شیمه - فارسی .
 آب از قنات - محصول غلات - شغل ذراعت - راه فرعی .
چغفر آباد زواره - ja'far-âbâd zavâre - ده کوچکی
 است از دهستان گرمسیر شهرستان اردستان .
 ۲۶ ک شمال خاور اردستان - ۱۶ ک شمال راه فرعی اردستان به شهر آب .
 جلگه - معتدل - سکنه ۱۸۳ - شیمه - فارسی .
 آب از قنات - محصول غلات پنبه - شغل ذراعت - راه ارا با رود .
چغفر آباد موغار - ja'far-âbâd-muqâr - ده از دهستان
 گرمسیر شهرستان اردستان .
 ۲۵ ک شمال اردستان - ۶ ک شمال خوری شوسه اردستان بکاشان .
 جلگه - معتدل - سکنه ۱۰۲ - شیمه - فارسی .
 آب از قنات - محصول غلات پنبه - شغل ذراعت راه فرعی .
چق جق - jaqjaq - ده از دهستان موگومر بخش آغوره شهرستان
 فریدن .
 ۷ ک جنوب داران - ۵ ک راه فرعی آغوره به سبیک .
 کوهستانی - سردسیر - سکنه ۱۱۱۷ - شیمه - لری گرچی ترکی .
 آب از چشمه و قنات - محصول غلات - شغل ذراعت و کله داری - صنایع
 دستی جاجیم و قالی بافی در فصل خشکی اتومبیل میتوان برد .

چقدان - joqdân - ده از دهستان پشتکوه بخش اردل شهرستان
شهرکرد .

۲۶ک جنوب خاور اردل - ۴۴۳ سکنه - شیمه - فارسی .

چلگه - معتدل - سکنه ۴۴۳ - شیمه - فارسی .
آب از قنات و چشمه - محصول غلات بادام انگور - شغل زراعت
راه مالرو .

چلادران - jalâderân - ده از دهستان قهاب بخش حومه
شهرستان اصفهان .

۱۹ک خاور اصفهان - ۳ک شمال اصفهان به یزد .

چلگه - معتدل - سکنه ۱۳۵ - شیمه - فارسی .
آب از قنات - محصول غلات پنبه تریاک صیفی - شغل زراعت - راه فرعی
زیارتگاه دارد .

چلال آباد - jalâl-âbâd - ده از بخش نجف آباد شهرستان
اصفهان .

۷ک جنوب باختر نجف آباد - ۵ک جنوب شوشه اصفهان به نجف آباد
چلگه - معتدل - سکنه ۷۷۳ - شیمه - فارسی .

آب از قنات - محصول غلات بادام میوه جات حبوبات صیفی انگور پنبه
شغل زراعت - صنایع دستی زنان کرباس بافی - راه ماشین رو
دیستان دارد .

چلال آباد - ده از دهستان اشترجان بخش فلورجان شهرستان
اصفهان .

۵ک شمال باختر فلورجان - ۵ک جاده شهرکرد .

چلگه - معتدل - سکنه ۲۶۶ - شیمه - فارسی .

آب از زاینده رود و قنات - محصول غلات صیفی - شغل زراعت - صنایع
دستی زنان کرباس بافی - راه فرعی .

چلال آباد - ده از دهستان حومه بخش حومه شهرستان
شهرضا .

۱۵ک شمال خاور شهرضا - ۴ک خاور شوشه شهرضا با اصفهان .

چلگه - معتدل - سکنه ۱۲۵ - شیمه - فارسی .

آب از قنات - محصول غلات پنبه انگور انار - شغل زراعت - صنایع
دستی زنان کرباس بافی - راه مالرو .

چلال آباد - ده کوچکی است از بخش حومه شهرستان نائین .

۱۲ک باختر نائین - ۴ک شمال شوشه اردستان به نائین :

چلگه - معتدل - سکنه ۷۱ - شیمه - فارسی .

آب از قنات - محصول غلات - شغل زراعت - راه فرعی .

چلال آباد - ده کوچکی است از دهستان قنات بخش اردکان
شهرستان یزد .

۳۴ک شمال باختر اردکان - ۶ک شوشه قنات نائین .

چلگه - معتدل - مالاریائی - سکنه ۳۴ - شیمه - فارسی .

آب از قنات - محصول غلات صیفی - شغل زراعت - راه فرعی .
چلال آباد - ده مغروبه ایست از بخش سیرم بالا شهرستان
شهرضا .

چلال آباد گلستان - jalâl-âbâd-golestân - ده از بخش
حومه شهرستان نائین .

۱۸ک باختر نائین - ۸ک شمال شوشه اردستان نائین .

چلگه - معتدل - سکنه ۲۵۶ - شیمه - فارسی .

آب از قنات - محصول غلات حبوبات - شغل زراعت - راه فرعی .
چلچا - jolfâ - قصبه بزرگی است از دهستان برآرد بخش حومه
شهرستان اصفهان .

جنوب زاینده رود متصل بشهر و یکی از محلات اصفهان محسوب و در
شهر اصفهان در جای خود شرح داده شده .

چل مرز - jol-marz - ده کوچکی است از دهستان قهاب
بخش حومه شهرستان اصفهان .

۱۷ک شمال خاور اصفهان - ۱ک شوشه اصفهان به یزد .

چلگه - معتدل - سکنه ۹۴ - شیمه - فارسی .

آب از زاینده رود - محصول غلات - شغل زراعت - راه فرعی .
چلوان - jolvân - ده از دهستان قهاب بخش حومه شهرستان
اصفهان .

۵ک شمال اصفهان - ۳ک جاده زینبیه .

چلگه - معتدل - سکنه ۱۲۸ - شیمه - فارسی .

آب از قنات - محصول غلات پنبه تریاک صیفی - شغل زراعت
راه فرعی .

جمال آباد - jamâl-âbâd - ده از دهستان رستاق بخش
اشکذر شهرستان یزد .

۱۲ک شمال باختر اشکذر - ۱۰ک باختر شوشه یزد .

چلگه - معتدل - سکنه ۱۹۸ - شیمه - فارسی .

آب از قنات - محصول غلات - شغل زراعت - صنایع دستی زنان
کرباس بافی - راه ماشین رو .

جمال آباد - ده کوچکی است از دهستان دوآب بخش اردل شهرستان
شهرکرد .

۳۴ک شمال باختر اردل - ۴ک تاراه عمومی اردل .

کوهستانی - معتدل - سکنه ۷۸ - شیمه - فارسی .

آب از رودخانه محلی - محصول غلات - شغل زراعت - راه مالرو .
جمالو - jamâl-u - ده از دهستان چادگان بخش داران شهرستان
فریمان .

۳۳ک جنوب داران - ۶ک جاده کوهرنگ .

دامنه کوه - سردسیر - سکنه ۱۵۳۶ - شیمه - لری ترکی .

آب از رودخانه - محصول غلات حبوبات سیب زمینی - شغل زراعت

صنایع دستی جاجیم و قالی بافی - راه فرعی - دبستان دارد.

جهیزه - jomboze - ده از دهستان سیرم پائین بخش حومه شهرستان شهرضا.

۳۰ ک شمال باختر شهرضا - متصل براه فرعی قنات به طابخونچه، جلگه - معتدل - سکنه ۶۵۲ - شیعه - فارسی ترکی.

آب از قنات - محصول غلات تریاک پنبه - شغل زراعت - راه ارا به رو - **جهیزه - ده کوچکی** است از دهستان رودشت بخش کوهپایه شهرستان اصفهان.

۲۵ ک جنوب کوهپایه - ۲۵ ک شوشه اصفهان به یزد - سکنه ۲۸ شیعه - فارسی.

جنبه - jonbe - ده از دهستان بالا شهرستان اردستان.

۳۵ ک جنوب اردستان - ۱۵ ک جنوب باختری شوشه اردستان به اصفهان.

کوهستانی - معتدل - سکنه ۳۱۶ - شیعه - فارسی.

آب از قنات - محصول غلات پشم و روغن - شغل زراعت و گلهداری صنایع دستی محلی جاجیم بافی - راه مالرو.

جنت آباد - jannat-âbâd - ده از دهستان پائین شهرستان اردستان.

۴۰ ک خاور اردستان - ۳ ک جنوب راه فرعی شهر آب پائین.

جلگه - معتدل - سکنه ۱۲۹ - شیعه - فارسی.

آب از قنات - محصول غلات خشکبار - شغل زراعت - راه فرعی - **جنت آباد** - ده مخروطی است از بخش سیرم بالا شهرستان شهرضا.

جندابه - jondâbe - ده از دهستان حومه بخش کوهپایه شهرستان اصفهان.

۱۳ ک شمال خاور کوهپایه - ۱۰ ک شمال شوشه اصفهان به یزد - کوهستانی - معتدل - سکنه ۴۵۱ - شیعه - فارسی.

آب از قنات - محصول غلات حبوبات پنبه - شغل زراعت - صنایع دستی زنان پنبه‌ریسی - راه فرعی.

جندان - jondân - ده از دهستان رودشت بخش کوهپایه شهرستان اصفهان.

۱۲ ک جنوب خاور کوهپایه - ۱۱ ک جنوب شوشه اصفهان به یزد - جلگه - معتدل - سکنه ۴۹۴ - شیعه - فارسی.

آب از زاینده رود - محصول غلات - شغل زراعت - راه مالرو.

چندق - jandaq - قصبه اردستان چندق بیابانک بخش خور بیابانک شهرستان نائین.

۶۵ ک شمال باختر خور - در مسیر شوشه چندق به انارک.

جلگه - گرمسیر - سکنه ۹۵۵۰ - شیعه - فارسی.

آب از چشمه و قنات - محصول غلات - شغل زراعت - صنایع دستی زنان هپاو کرباس بافی - راه شوشه - دبستان صندوق پست در حدود

۴۰ ک باب دکان و پاسگاه ژاندارمری دارد - معدن سرب قبلا استخراج میشده - این قصبه تقریباً دارای ۵۰ مزرعه کوچک و بزرگ میباشد.

چندق بیابانک - jandaq-biyâbânak - دهستان چندق بیابانک شامل تمام بخش خور بیابانک بوده و در جای خود به بخش نائین مراجعه شود.

جوآباد - ju-âbâd - ده از دهستان ماربین بخش سده شهرستان اصفهان.

۳ ک باختر سده - ۳ ک شوشه اصفهان به نجف آباد - جلگه - معتدل - سکنه ۱۴۳۰ - شیعه - فارسی.

آب از زاینده رود و قنات - محصول غلات صیفی حبوبات پنبه تریاک تنباکو - شغل زراعت - راه ماشین رو - در حدود ۷ باب دکان دارد.

جوادآباد - javâd âbâd - ده کوچکی است از دهستان هرات و مروست بخش شهر بابک شهرستان یزد.

۹۳ ک شمال باختر شهر بابک - متصل بشوشه مروست به هرات خوره - جلگه - معتدل - مالاریائی - سکنه ۸۵ - شیعه - فارسی - آب از قنات

محصول غلات - شغل زراعت - صنایع دستی قالی بافی - راه ماشین رو - **جو انمردی - javân-mardi** - ده از دهستان خانمیرزا بخش

لردگان شهرستان شهرکرد.

۳۰ ک خاور لردگان - ۱ ک راه پل کره.

جلگه - معتدل - سکنه ۵۰۳ - شیعه - فارسی اری.

آب از قنات و چشمه - محصول غلات انگور تریاک - شغل زراعت و گلهداری - صنایع دستی زنان جاجیم و قالی بافی - راه مالرو.

جوب نساء - jub-nesâ - ده از دهستان جانکی بخش لردگان شهرستان شهرکرد.

۵ ک خاور لردگان - کنار راه عمومی لردگان به پل کره.

دامنه کوه - معتدل - سکنه ۱۳۸ - شیعه - فارسی اری.

آب از چشمه تنگ کیلوره - محصول غلات ارزن تنباکو کشمش بادام برنج تریاک - شغل زراعت - صنایع دستی زنان جاجیم بافی - راه مالرو

جو جی - juji - ده از دهستان گرکن بخش فلاورجان شهرستان اصفهان.

۱۰ ک جنوب خاور فلاورجان - ۲ ک راه عمومی گرکن.

جلگه - معتدل - مالاریائی - سکنه ۴۴۶ - شیعه - فارسی.

آب از زاینده رود - محصول غلات برنج صیفی پنبه تریاک - شغل زراعت و گلهداری - صنایع دستی زنان کرباس بافی - راه مالرو

معدن گچ دارد

جو جیل - jujil - ده از دهستان اشترجان بخش فلاورجان شهرستان اصفهان.

۳ ک شمال باختر فلاورجان - ۳ ک باختر جاده فلاورجان به بیستگان - جلگه - معتدل - سکنه ۵۸۸ - شیعه - فارسی.

آب از چشمه - محصول غلات برنج - صنایع دستی زنان گلیم بافی راه مارو .

جوژم - javazm - ده مرکز دهستان جوژم و دهج بخش شهر بابک شهرستان یزد .

۴/۵ کیلومتر شمال شهر بابک - کنار راه دهج به شهر بابک .

کوهستانی - معتدل - مالاریایی - سکنه ۱۴۳۰ - شیمه - فارسی

آب از قنات - محصول غلات - شغل زراعت - صنایع دستی زنان کرباس بافی - راه فرعی - دبستان و پاسگاه ژاندارمری دارد .

جوژم و دهج - javazm-dehaj - نام یکی از دهستانهای چهارگانه شهر بابک شهرستان یزد همچنین نام دو آبادی مهم است در شمال شهر بابک واقع حدود دو مشخصات آن بشرح زیر است .

از شمال به بخشی نیر و کوه حاج بالا قله کوه نامبرده ۱۹۲۷ متر از سطح دریا ارتفاع دارد .

از جنوب به دهستان حومه شهر بابک . از خاور به شهرستان رفسنجان کرمان و ارتفاعات مدوار بالا و پائین (که خط الرأس آن حد طبیعی این دهستان را با دهستان مینده مشخص مینماید) از باختر به دهستان هرات و مروست ورشته ارتفاعات چاه شیخ .

منطقه این دهستان کوهستانی بوده کوههای مرتفع آن بشرح زیر است :

۱- کوه تیزرک در شمال خاوری جوژم

۲- کوه ساز که در جنوب خاوری جوژم قرار دارد

۳- کوه عاج و کوه ایوب در شمال باختر حوضچه ای بنام چشمه ایوب و یک محوطه مثل غار در این کوه دیده میشود که زیارتگاه اهالی است

۴- رشته ارتفاعات چاه شیخ که از جنوب خاور بشمال باختر کشده شده است

هوای دهستان در قسمت خاور سرد معتدل و در قسمت باختر معتدل است . آب زراعتی اکثر قرا، از قنات و چشمه تأمین شده و محصول عده آن غلات و حیوانات است . شغل عمده اهالی زراعت و صنایع دستی محلی قالی و کرباس بافی است راه شوسه یزد بکرمان از حدخارجی و شمال خاوری این دهستان میگردد .

بیشتر آبادیهای داخل این دهستان بوسیله راههای مالرویکدیگر مربوط شده و از جوژم و دهج تا مرکز بخش راه بر روی میاشد .

این دهستان از ۲۷ آبادی بزرگ و کوچک تشکیل شده جمعیت آن ۱۰۷۸۲ نفر و مذهب اهالی مسلمان و زبان آنها فارسی است .

جوژی - jowzi - ده کوچکی از دهستان حومه بخش بافق شهرستان یزد .

۶ کیلومتر شمال خاور بافق - ۴۸ کیلومتر باختر راه کوشک به جزستان سکنه ۳۶ - شیمه - فارسی .

آب از زاینده رود - محصول غلات صیفی - شغل زراعت - راه ماشین رو **جوژ - jur** - ده از دهستان برا آن بخش حومه شهرستان اصفهان .

۱۸ کیلومتر جنوب خاور اصفهان - ۱۲ کیلومتر راه اصفهان به یزد .

جلگه - معتدل - سکنه ۸۸۵ - شیمه - فارسی .

آب از زاینده رود - محصول غلات ذرت هندوانه ترباک - شغل زراعت راه ماشین رو .

جوژدان - jowzdân - ده از دهستان ماربین بخش سده شهرستان اصفهان .

۱۰ کیلومتر خاور سده - کناره شوسه اصفهان به تهران .

جلگه - معتدل سکنه ۱۶۹۸ - شیمه - فارسی .

آب از زاینده رود - محصول غلات صیفی سردرختی پنبه ترباک تنباکو - شغل زراعت و گلهداری - در حدود ۱۲ باب دکان دارد **جوژدان** - ده از بخش نجف آباد شهرستان اصفهان .

۱۲ کیلومتر خاور نجف آباد - ۴ کیلومتر جنوب شوسه اصفهان به نجف آباد .

جلگه - معتدل - سکنه ۱۶۰۲ - شیمه - فارسی .

آب از قنات - محصول غلات حیوانات بادام گردو سیب صیفی انگور پنبه ترباک - شغل زراعت - صنایع دستی زنان کرباس بافی - راه ماشین رو - دبستان و در حدود ۷ باب دکان دارد **جوژدان** - ده از دهستان برا آن بخش حومه شهرستان اصفهان .

۱۵ کیلومتر جنوب خاور اصفهان - ۵ کیلومتر شمال زاینده رود .

جلگه - معتدل - سکنه ۱۶۱ - شیمه - فارسی .

آب از قنات و چاه - محصول غلات ذرت پنبه ترباک هندوانه لبنیات شغل زراعت و مخمری گلهداری - راه فرعی

جوژدان بالا - jowzdân-bâlâ - ده از بخش حومه شهرستان نائین .

۲۶ کیلومتر شمال باختر نائین - ۶ کیلومتر شوسه اردستان به نائین .

جلگه - معتدل - سکنه ۲۰۰ - شیمه - فارسی .

آب از قنات - محصول غلات حیوانات میوه - شغل زراعت راه فرعی .

جوژدان پائین - jowzdân-pâin - ده کوچکی است از بخش حومه شهرستان نائین .

۲۵ کیلومتر شمال باختر نائین - ۶ کیلومتر شوسه اردستان به نائین .

جلگه - معتدل - سکنه ۵۰ - شیمه - فارسی .

آب از قنات - محصول غلات میوه - شغل زراعت - راه فرعی .

جوژستان - jowzestân - ده از دهستان پشتکوه بخش اردل شهرستان شهر کرر .

۱۰ کیلومتر باختر اردل - ۶ کیلومتر راه دوپلان .

کوهستانی - جنگل - معتدل - سکنه ۲۶۰ - شیمه - فارسی لری .

جوشان - jucân - ده از دهستان گرکن بخش فلاورجان شهرستان اصفهان.

۲۰ ک جنوب خاور فلاورجان - ۲ ک شمال شوسه مبارکه به اصفهان .

جلگه - معتدل - مالاریائی - سکنه ۱۸۳ - شیعه - فارسی .

آب از قنات و رودخانه - محصول غلات برنج صیفی پنبه تریاک شغل زراعت و گله داری - صنایع دستی زنان کرباس بافی راه مالرو .

چرلرستان - jowlorestân - ده از دهستان اشترجان بخش فلاورجان شهرستان اصفهان .

۵ ک جنوب فلاورجان - متصل بهاده شهر کرد باصفهان .

جلگه - معتدل - سکنه ۲۸۶ - شیعه - فارسی .

آب از زاینده رود و قنات - محصول غلات صیفی - شغل زراعت و گله داری - صنایع دستی زنان کرباس بافی - راه شوسه .

جوئقان - juneqân - قصبه از دهستان میزدج بخش حومه شهرستان شهر کرد .

۱۶ ک جنوب باختر شهر کرد - کنار راه پردنجان بلدزار .

کوهستانی - جلگه - معتدل - سکنه ۴۹۰۶ - شیعه - ترکی .

آب از قنات رودخانه و چشمه - محصول غلات برنج کشمش - شغل زراعت - صنایع دستی زنان قالی بافی - راه ماشین رو - دبستان و یک قلعه قبیسی و در حدود ۲۵ باب دکان دارد .

جوهران - jowharân - ده کوچکی است از دهستان جی بخش حومه شهرستان اصفهان .

۴ ک خاور اصفهان - ۳ ک شوسه اصفهان به یزد .

جلگه - معتدل - سکنه ۸۷ - شیعه - فارسی .

آب از زاینده رود - محصول غلات - شغل زراعت - راه فرعی

جوهرستان - jowharestân - ده کوچکی است از دهستان گرکن بخش فلاورجان شهرستان اصفهان .

۲۱ ک جنوب فلاورجان - ۲ ک شوسه مبارکه باصفهان .

جلگه - معتدل - سکنه ۹۵ - شیعه - فارسی .

آب از زاینده رود - محصول غلات - شغل زراعت - راه فرعی .

جوی آباد - juy âbâd - ده از بخش حومه شهرستان نائین . ۴۰ ک شمال باختر نائین .

جلگه - معتدل - سکنه ۲۵۰ - شیعه - فارسی .

آب از چشمه - محصول غلات - شغل زراعت - راه مالرو .

جهمان - jahmân - ده از دهستان پشتکوه بخش اردل شهرستان شهر کرد .

۱۳ ک جنوب اردل - ۳ ک راه عمومی .

کوهستانی - معتدل - سکنه ۳۷۲ - شیعه - فارسی .

آب از چشمه و رودخانه - محصول غلات برنج انگور تریاک گردو سیب زرد آلو - شغل زراعت - صنایع دستی زنان جاجیم بافی راه مالرو .

جی - jey - نام یکی از دهستان های بخش مرکزی شهرستان اصفهان در خاور اصفهان واقع حدود و مشخصات آن بشرح زیر است .

از شمال به دهستان برخوار از جنوب به دهستان برزارود و کرارج از خاور به دهستان قهاب از باختر به بخش سده شهرستان اصفهان .

هوای دهستان معتدل و سالم آب قرا آن از زاینده رود قنات و چاه تأمین میشود .

محصول عمده آن عبارت است از غلات حبوبات پنبه تریاک صیفی میوجات - شغل عمده اهالی زراعت و جزئی گله داری است .

راه شوسه اصفهان به یزد در جنوب این دهستان متد است و عموم دهات بوسیله ماشین رو بهم مربوطند .

این دهستان از ۳۷ آبادی کوچک و بزرگ تشکیل شده

جمعیت آن ۲۵۸۹۵ نفر زبان مادری آنها فارسی و مذهب آنان مسلمان - شیعه اثنی عشری است

قراء مهم عبارتند از سمور - پزوه - خوراسگان .

جیران - jeyrân - ده از دهستان بازفت بخش اردل شهرستان شهر کرد .

۱۰۰ ک شمال باختر اردل - متصل بر راه عمومی مالرو .

کوهستانی - جنگل باوط - معتدل - سکنه ۱۳۷ - شیعه - فارسی لری .

آب از چشمه - محصول غلات پشم و روغن - شغل زراعت و گله داری صنایع دستی جاجیم بافی . راه مالرو - قشلاق باطراف دز قول .

جیلاب - jilâb - ده کوچکی است از دهستان اشترجان بخش فلاورجان شهرستان اصفهان .

۷ ک جنوب باختر فلاورجان - متصل بر راه ماشین رو فلاورجان به بیستگان .

جلگه - معتدل - سکنه ۳۳ - شیعه - فارسی .

چادگان - Çadegân - نام یکی از دهستان‌های بخش داران شهرستان فریدن در جنوب خاورداران واقع حدود و مشخصات آن بشرح زیر است .

از شمال بکوه داران و دهستان بوزق از جنوب بکوه شیدان و کوه لثرو (که خط الرأس آنها حد طبیعی این دهستان با دهستان لار شهرستان شهرکرد است) از خاور بکوه داران که (خط الرأس آن حد طبیعی این دهستان با دهستان کرون است) از باختر بکوه خشک رود (که خط الرأس آن حد طبیعی این دهستان با بخش آخوره است) منطقه ایست کوهستانی بشرح زیر .

کوه داران که در جهت خاور و جنوب این دهستان کشیده شده و رشته ارتفاعات پیشکوه چهار سنگ بختیاری که در قسمت جنوب باختری این دهستان واقع شده کوه لثرو در جنوب دهستان در جهت خاور باختری دهستان کشیده شده و کوه خشک رود در جهت جنوب خاوری و شمال باختری در باختر دهستان منتهی است .

رودخانه پلاسون از کوه‌های دامنه سرچشمه گرفته و بزیانده رود ملحق می‌شود و رودخانه آبخورد سنگ از کوه‌های بادبان و خشک رود سرچشمه گرفته پس از آبیاری قراء چادگان در نزدیکی آبادی مشهد زیانده رود ملحق می‌شود و در اورگان پل اورگان در روی زیانده رود احداث شده که محل عبور اهالی چهارمحال به فریدن است هوای دهستان سردسیر محصول عمده دهستان غلات حبوبات جزئی تریاک است شغل سکه زراعت و گله‌داری است .

راه شوسه کوهرنگ باصفهان در این دهستان کشیده شده بست تونل کوهرنگ ادامه دارد این دهستان از ۲۹ آبادی کوچک و بزرگ تشکیل شده جمعیت آن ۳۶۸۷۵ نفر زبان مادری سکنه فارسی و در اقلیت نژادی ارمنی و مذهب اهالی مسلمان شیعه اثنی عشری است بجزدهات ارامنه نشینی که مسیحی هستند .

چادگان - قصبه از دهستان چادگان بخش داران شهرستان فریدن .

۳۲ ک جنوب خاورداران - متصل به راه چادگان به داران .
کوهستانی - سردسیر - سکنه ۳۳۶۷ - شیعه - ترکی .

آب از قنات و چشمه - محصول غلات حبوبات سیب زمینی برنج تریاک

شغل زراعت و گله‌داری - صنایع دستی زنان قالی بافی - راه ماشین رو دبستان بی‌سیم و درختانکاه دارد .

چالبدان - Çalebân - ده از دهستان جانکی بخش لردگان شهرستان شهرکرد .

۳ ک باختر لردگان - ۱ ک راه لردگان به پل کره .

چنگل بلوط - معتدل - سکنه ۱۶۳ - شیعه - فارسی .

آب از چشمه و دریاچه لردگان - محصول غلات اوزن تنباکو تریاک برنج - شغل زراعت و گله‌داری و زغال‌سوژی - صنایع دستی محلی چاقچیر و قالی بافی - راه مالرو .

چال چرانه - Çâl-Çarâne - ده از دهستان موگویی بخش آخوره شهرستان فریدن .

۴۵ ک باختر آخوره .

چلگه - سردسیر - سکنه ۱۵۷ - شیعه - لری .

آب از چشمه - محصول غلات گردو - شغل زراعت - راه مالرو .

چال خواجه - Çâl-xâje - ده مغربه ایست از بخش سپهرم شهرستان شهرضا .

چال شور - Çâl-cotor - ده از دهستان لار بخش حومه شهرستان شهرکرد .

۸ ک شمال باختر شهرکرد - ۱ ک راه عمومی شهرکرد به چال شور چلگه - کوهستانی - معتدل - سکنه ۳۲۶۱ - شیعه - فارسی .

آب از قنات و چشمه - محصول غلات - شغل زراعت و گله‌داری - صنایع دستی قالی بافی و قفل‌سازی - یک باب دبستان یک عمارت سرپوشیده و قلعه قدیمی دارد .

چاله بهاره - Çâle-bahâre - ده مغربه ایست از دهستان موگویی بخش آخوره شهرستان فریدن .

چاله خلیل - Çâle-xalil - ده مغربه ایست از دهستان موگویی بخش آخوره شهرستان فریدن .

چاله سیاه - Çâle-siyâh - ده از دهستان برخواست بخش حومه شهرستان اصفهان .

۳۵ ک شمال باختر اصفهان - ۱۴ ک شوسه اصفهان به تهران .

چلگه - معتدل - سکنه ۶۱۶ - شیعه - فارسی لری .

آب از قنات - محصول غلات پنبه صیفی بشم وروغن - شغل زراعت
و گله داری - صنایع دستی زنان کرباس بافی - راه ماشین رو
کاروانسرای شاه عباسی دارد .

چاورچی - Çavarçi - ده از دهستان جوزم و دهج بخش
شهر بابک شهرستان یزد .

۲۵/۵ ک شمال شهر بابک - ۸ ک راه فرعی کم سرخ به شهر بابک
کوهستانی معتدل - مالاریایی - سکنه ۷۴۶ - شیعه - فارسی .
آب از قنات - محصول غلات - شغل زراعت - صنایع دستی زنان کرباس
وقالی بافی - راه مالرو .

چاه افضل - Çah-afzal - ده کوچکی است از دهستان عقدا
بخش اردکان شهرستان یزد .

۳۰ ک شمال باختر اردکان - ۶/۵ ک شوشه اردکان به عقدا .

چلگه - معتدل - مالاریایی - سکنه ۵۴ - شیعه - فارسی .

آب از قنات - محصول غلات - شغل زراعت - صنایع دستی زنان کرباس
بافی - راه فرعی .

چاه چهل قزی - Çah-Çehel-gazi - ده کوچکی است از
دهستان گندمان بخش بروجن شهرستان شهرکرد
۲ ک به جاده پل کره به بروجن .

کوهستانی - سردسیر - سکنه ۵۰ - شیعه - فارسی .

چاهریسه - Çaharise - ده از دهستان بالا شهرستان اردستان
۳۲ ک جنوب باختر اردستان - ۵ ک شمال شوشه اردستان به اصفهان .
کوهستانی - معتدل - سکنه ۱۷۱ - شیعه - فارسی .

آب از قنات - محصول غلات - شغل زراعت - راه مالرو .

چاه سفید - Çah-sefid - ده مغروبه ایست از بخش حومه
شهرستان نائین .

چاه گاه - Çah-gâh - ده از دهستان جانکی بخش لردگان
شهرستان شهرکرد .

۵ ک شمال خاور لردگان - متصل به راه عمومی لردگان به پل کره .
چلگه - معتدل - سکنه ۱۳۸ - شیعه - فارسی لری .

آب از چشمه - محصول آبی و دیمی غلات تریاک - شغل زراعت گله داری
و ذغال سوژی - صنایع دستی جاجیم بافی - راه مالرو .

چاه گربه - Çah-gorbe - ده کوچکی است از دهستان حومه
بخش انارک شهرستان نائین .

۱۳ ک شمال انارک - متصل به راه مالرو حاجی مهدی به انارک .

چلگه - معتدل - سکنه ۲۹ - شیعه - فارسی .

آب از قنات - محصول غلات - شغل زراعت - راه مالرو .

چاه تک - Çah-matak - ده از دهستان رباطات بخش خرائق
شهرستان یزد .

۳۰ ک جنوب باختر خرائق - ۷ ک راه خرائق به اشکندر .

کوهستانی - معتدل - مالاریایی - سکنه ۱۲۸ - شیعه - فارسی .
آب از قنات - محصول غلات - شغل زراعت - راه مالرو .

چاه ملک - Çah-malek - ده کوچکی است از دهستان چندق و
بیابانک بخش خوریابانک شهرستان نائین .

۳۵ ک باختر خور - کنار راه چندق به خور .

چلگه - گرمسیر - سکنه ۸۶ - شیعه - فارسی .

آب از چشمه - محصول غلات - شغل زراعت - صنایع دستی زنان کرباس
بافی - راه فرعی - دبستان و صندوق پست دارد .

چاه مورآین - Çah-martin - ده کوچکی است از دهستان
حومه بخش مهریز شهرستان یزد .

۱۸ ک جنوب باختر مهریز - ۱ ک خاور راه فخر آباد به سریزد .

چلگه - معتدل - سکنه ۶۳ - شیعه - فارسی .

آب از قنات - محصول غلات - شغل زراعت - صنایع دستی زنان نساجی
راه فرعی .

چاه نرم - Çah-narm - ده مغروبه ایست از بخش حومه
شهرستان نائین .

چاهوک - Çahuk - ده از دهستان پشتکوه بخش نیر شهرستان یزد
۱۳ ک شمال باختر نیر - ۱۲ ک شمال باختر راه نیر به ابرقو .

چلگه - معتدل - مالاریایی - سکنه ۴۳۷ - شیعه - فارسی .

آب از قنات - محصول غلات تریاک اشجار بادام گردو انگور چغندر
هلو - شغل زراعت - صنایع دستی زنان کرباس بافی - راه فرعی
دبستان دارد .

چایگان - Çaygân - ده مغروبه ایست از دهستان بهاباد بخش
بافق شهرستان یزد .

چرخاب - Çarxâb - ده از دهستان برآن بخش حومه شهرستان
اصفهان خاور شهر و جزء اصفهان است .

چرکن - Çarkan - ده کوچکی است از دهستان جانکی بخش
لردگان شهرستان شهرکرد .

۷ ک جنوب لردگان - ۶ ک راه لردگان به پل کره .

سکنه ۱۱ - شیعه - لری فارسی .

چرهین - Çarmahin - قصبه از دهستان آیدغش بخش
فلورجان شهرستان اصفهان .

۲۹ ک جنوب باختر فلورجان - ۲ ک جنوب راه به - اغ بهادران به
کردنه سرخ .

چلگه - معتدل - سکنه ۳۰۷۲ - شیعه - فارسی .

آب از قنات - محصول غلات پنبه تریاک - شغل زراعت و گله داری
صنایع دستی زنان کرباس بافی - راه فرعی - در حدود بیست باب
دکان دارد .

چرمهینه - Garmahine - ده کوچکی است از دهستان کندمان
بخش بروجن شهرستان شهرکرد.

۱۹ک جنوب باختر بروجن - ۲ک راه شلمزار به بروجن.

کوهستانی - متصل - سکنه ۸۷ - شیبه - فارسی لری.

چریان - Gariyan - ده از دهستان کراچ بخش حومه شهرستان
اصفهان.

۱۴ک جنوب خاور اصفهان - کنار جاده کراچ به براگون.
جلگه - متصل - سکنه ۶۴۲ - شیبه - فارسی.

آب از رودخانه وچاه - محصول غلات صیفی ذرت پنبه تریاک - شغل
زراعت - راه ماشین رو - مسجد قدیمی دارد.

چشمه ابدال - Gacme-abdal - ده کوچکی است از دهستان
خاننیرزا بخش اردل شهرستان شهرکرد.

۶۰ک شمال خاور لردگان - ۱۰ک راه لردگان به پل کره.

سکنه ۵۰ - شیبه - فارسی لری.

آب از چشمه و قنات - محصول غلات - شغل زراعت - راه مالرو.

چشمه خواجه - Gacme-xaje - ده کوچکی است از دهستان
دیناران بخش اردل شهرستان شهرکرد.

۲۰ک جنوب باختر اردل - سکنه ۵۵ - شیبه - فارسی.

چشمه سرد - Gacme-sard - ده مغروبه ایست از بخش سیرم
شهرستان شهرضا.

چشمه ایمان - Gacme-soleymân - ده کوچکی است از
دهستان دیناران بخش اردل شهرستان شهرکرد.

۲۰ک جنوب باختر اردل - سکنه ۳۵ - شیبه - فارسی.

چشمه شوق - Gacme-cowq - ده مغروبه ایست از بخش سیرم
شهرستان شهرضا.

چشمه علی - Gacme-ali - ده از بخش سیرم بالا شهرستان
شهرضا.

۵۸ک شمال باختر سیرم - کارراه - ویگان به سیرم.

کوهستانی - سردسیر - سکنه ۳۰ - شیبه - لری.

آب از چشمه - محصول غلات حبوبات تریاک - شغل زراعت و گله داری
راه مالرو.

چشمه علی - ده از دهستان خاننیرزا بخش لردگان شهرستان
شهرکرد.

۴۲ک شمال خاور لردگان - ۵ک راه لردگان به پل کره.

جلگه - متصل - سکنه ۱۵۴ - شیبه - فارسی لری.

آب از چشمه و قنات - محصول غلات ارزن تنها کونزیاک - شغل
زراعت و گله داری - راه مالرو.

چشمه گان - Gacme-gân - ده از دهستان چنارود بخش آخوره
شهرستان فریدن.

۲۴ک جنوب آخوره.

جلگه - سردسیر - سکنه ۵۰۴ - شیبه - لری.

آب از چشمه و قنات - محصول غلات پشم و روغن - شغل زراعت و
گله داری - راه مالرو.

چشمه قل - Gacme-noql - ده مغروبه ایست از بخش سیرم
شهرستان شهرضا.

چقا - Gacqâ - ده از دهستان ورزق بخش داران شهرستان فریدن
۱۶ک جنوب باختر داران ۷ک جنوب راه هومی داران.

دامنه کوه - سردسیر - سکنه ۷۰۷ - شیبه - لری.

آب از قنات و چشمه - محصول غلات کتیرا - شغل زراعت - صنایع
دستی جاجیم بافی - راه فرعی - زیارتگاهی دارد.

چقادور - Gacqâdar - ده از دهستان گرجی بخش داران
شهرستان فریدن.

۲۰ک باختر داران - ۱۸ک راه ازنا به اصفهان.

کوهستانی - سردسیر - سکنه ۷۰۹ - شیبه - ترکی لری.

آب از قنات و چشمه - محصول غلات حبوبات تریاک - شغل زراعت
و گله داری - صنایع دستی جاجیم و قالی بافی - راه فرعی.

چقاولی - Gacqâ-goli - ده مغروبه ایست از دهستان موگومی
بخش آخوره شهرستان فریدن.

چقاهست - Gacqâbast - ده از دهستان میزدج بخش حومه
شهرستان شهرکرد.

۲۶ک جنوب باختر شهرکرد - ۱ک راه جوئقان به چلچله.

جلگه - متصل - سکنه ۲۱۵ - شیبه فارسی.

آب از رودخانه و چشمه - محصول غلات برنج - شغل زراعت
راه مالرو.

چقیورت - Gocqyurt - ده از دهستان موگومی بخش داران
شهرستان فریدن.

۱۵ک شمال آخوره - ۱۲ک راه آخوره به بک.

کوهستانی - سردسیر - سکنه ۸۸۵ - شیبه - گرجی لری ترکی.

آب از قنات چشمه و رودخانه - محصول غلات تریاک - شغل زراعت
و گله داری - صنایع دستی جاجیم و قالی بافی - راه مالرو.

چگاله - Gacgâle - ده از دهستان بیرکان بخش اردل شهرستان
شهرکرد.

۴۸ک شمال باختر اردل - متصل به راه هومی مالرو.

جلگه - متصل - کوهستانی - سکنه ۱۳۰ - شیبه - فارسی لری.

آب از رودخانه - محصول غلات کتیرا پشم و روغن - شغل زراعت
و گله داری - راه مالرو.

چل - Göl - ده از دهستان پشتکوه بخش اردل شهرستان شهرکرد
۳۲ک شمال باختر اردل.

جلگه - جنگل بلوط - متصل - سکنه ۱۰۲ - شیبه - فارسی لری.

آب از چشمه و رودخانه محلی - محصول غلات دیمی و آبی - شغل زراعت صنایع دستی زنان قالی و گلیم بافی - راه مالرو.

چلگرد - Selgerd - ده از دهستان شوراب بخش اردل شهرستان شهر کرد.

۹۰ ک شمال باختر اردل - متصل به راه کوه رنگ.

کوهستانی - سرد معتدل - سکنه ۲۱ - شیعه - فارسی لری.

آب از چشمه - محصول غلات عدس کتیرا پشم و روغن گز انگیب شغل زراعت و گلهداری - صنایع دستی زنان جاجیم بافی - راه مالرو تونل کوه رنگ در فاصله ۲ کیلومتری این آبادی ساخت شده - پادگان نظامی دارد.

چلو - Selo - ده از دهستان پشتکوه بخش اردل شهرستان شهر کرد.

۳۰ ک شمال باختر اردل.

کوهستانی - جنگل - معتدل - سکنه ۵۵ - شیعه - فارسی لری.

آب از چشمه و رودخانه - محصول غلات آبی و دیمی انگور گردو گوجه شغل زراعت و زغال سوزی - صنایع دستی محلی قالی و گلیم بافی راه مالرو.

چلوان - Salvân - ده از دهستان لار بخش حومه شهرستان شهر کرد.

۱۵ ک شمال شهر کرد - ۱ ک راه بلزمان خان به شهر کرد.

دامنه کوه - معتدل - مالاریائی - سکنه ۱۹۱ - شیعه - فارسی.

آب از زاینده رود - محصول برنج غلات - شغل زراعت - راه مالرو.

چله خانه - çelle-xâne - ده کوچکی است از دهستان بهاباد بخش بافق شهرستان یزد.

۶۰ ک شمال باختر بافق - ۸ ک باختر و کنار راه بافق به شهر نو و خرانق.

جلگه - گرمسیر - مالاریائی - سکنه ۸۱ - شیعه - فارسی.

محصول غلات پنبه - شغل زراعت - صنایع دستی زنان کرباس بافی راه فرعی.

چله گاه - Sella-gâh - ده از دهستان جانکی بخش لردگان شهرستان شهر کرد.

۲۳ ک جنوب خاوری لردگان - کنار راه چله گاه به لردگان

جلگه - معتدل - سکنه ۳۳۸ - شیعه - فارسی لری.

آب از چشمه و قنات - محصول غلات تریاک برنج - شغل زراعت و گلهداری صنایع دستی زنان جاجیم و قالی بافی - راه مالرو.

چلیچه - Selise - ده از دهستان میزدج بخش حومه شهرستان شهر کرد.

۲۷ ک جنوب باختر شهر کرد - کنار راه پردنجان به جوتقان.

دامنه کوه - معتدل - سکنه ۱۷۰۴ - شیعه - فارسی.

آب از رودخانه میزدج و قنات - شغل زراعت - صنایع دستی زنان قالی

بافی - راه ماشین رو - يك دژ قدیمی بنام قلعه اسعد دارد.

چم - Çam - ده از بخش حومه شهرستان نائین.

۳۰ ک جنوب نائین - ۸ ک خاور راه نائین به هاشم آباد.

کوهستانی - معتدل - سکنه ۲۶۶ - شیعه - فارسی.

آب از قنات - محصول غلات - شغل زراعت - راه مالرو.

چم - ده از دهستان پیشکوه بخش نفت شهرستان یزد.

۸ ک شمال نفت - ۴ ک باختر راه نفت به یزد.

جلگه - معتدل - مالاریائی - سکنه ۲۱۸ - شیعه - فارسی.

آب از قنات - محصول غلات - شغل زراعت - راه فرعی - دبستان دارد.

چم - ده مغربه ایست از دهستان برآن بخش حومه شهرستان اصفهان.

چم آباء - Çam-âbâd - ده کوچکی است از دهستان بیرگان

بخش اردل شهرستان شهر کرد.

۵۱ ک شمال باختر اردل - ۲۴ ک راه فارسان به بابا حیدر و ۲۶ ک راه

کوه رنگ.

کوهستانی - معتدل - سکنه ۷۴ - شیعه - فارسی.

آب از چشمه مروارید - محصول غلات پشم و روغن کتیرا - شغل زراعت

و گلهداری - صنایع دستی زنان جاجیم بافی - راه مالرو.

چم آسمان - Çam-âsemân - ده از دهستان آیدغش بخش

فلورجان شهرستان اصفهان.

۲۶ ک جنوب باختر فلورجان - متصل به راه فلورجان به گردنه سرخ

کوهستانی - معتدل - سکنه ۱۲۵ - شیعه - فارسی.

آب از قنات و زاینده رود - محصول غلات برنج پنبه تریاک - شغل

زراعت - صنایع دستی زنان کرباس بافی - راه فرعی.

چم پیر - Çam-pir - ده از دهستان آیدغش بخش فلورجان

شهرستان اصفهان.

۲۸ ک جنوب باختر فلورجان - کنار و جنوب زاینده رود.

کوهستانی - معتدل - سکنه ۴۰۷ - شیعه - فارسی.

آب از قنات و زاینده رود - محصول غلات برنج پنبه تریاک - شغل زراعت

صنایع دستی زنان کرباس بافی - راه مالرو.

چم آقی - Çam-taqi - ده مغربه ایست از دهستان آیدغش

بخش فلورجان شهرستان اصفهان.

چم جنگل - Çam-jangal - ده کوچکی است از دهستان لار

بخش حومه شهرستان شهر کرد.

۱۹ ک شمال شهر کرد - ۷ ک راه سامان به شهر کرد.

سکنه ۷۸ - شیعه - فارسی ترکی.

چم چنگ - Çam-Çang - ده از دهستان لار بخش حومه شهرستان

شهر کرد.

۱ ک شمال باختر شهر کرد - ۲ ک راه بلزمان خان به شهر کرد.

- کوهستانی - معتدل - سکنه ۳۰۲ - شیعه - فارسی ترکی .
 آب از زاینده رود و قنات - محصول برنج بادام کشمش سردرختی - شغل
 زراعت و گل داری - راه فرعی .
چم حیدر - Sam-heydar - ده از دهستان آیدغش بخش
 فلاورجان شهرستان اصفهان .
 ۳۸ ک جنوب باختر فلاورجان - ۵۰ خاور پل زمانغان .
 کوهستانی - معتدل - سکنه ۳۶۲ - شیعه - فارسی .
 آب از زاینده رود - محصول غلات برنج - شغل زراعت - صنایع دستی
 زنان کرباس بافی - راه مالرو .
چم خرم - Sam-xorram - ده از دهستان آیدغش بخش
 فلاورجان شهرستان اصفهان .
 ۴۰ ک جنوب باختر فلاورجان - ۲۰ خاور پل زمانغان .
 کوهستانی - معتدل - سکنه ۱۰۹ - شیعه - فارسی .
 آب از قنات و زاینده رود - محصول غلات پنبه برنج - شغل زراعت
 صنایع دستی زنان کرباس بافی - راه مالرو .
چم خلیفه - Sam-xalife - ده از دهستان لاریغش حومه
 شهرستان شهرکرد .
 ۲۱ ک شمال شهرکرد - ۳ ک راه پل زمانغان بسامان .
 دامنه کوه - معتدل - مالاریایی - سکنه ۲۵۴ - شیعه - ترکی فارسی .
 آب از رودخانه - محصول غلات برنج کشمش تریاک - شغل زراعت
 و گل داری - راه مالرو - زیارتگاهی دارد .
چم زین - Sam-zin - ده از دهستان لاریغش حومه شهرستان
 شهرکرد .
 ۱۵ ک شمال شهرکرد - ۱ ک راه پل زمانغان بسامان .
 دامنه کوه - معتدل - مالاریایی - سکنه ۲۳۳ - شیعه - ترکی فارسی .
 آب از رودخانه - محصول برنج غلات - راه مالرو .
چم طاق - Sam-tâq - ده از دهستان آیدغش بخش فلاورجان
 شهرستان اصفهان .
 ۴۰ ک باختر فلاورجان - کنار و جنوب زاینده رود .
 کوهستانی - معتدل - سکنه ۳۵۹ - شیعه - فارسی .
 آب از قنات و زاینده رود - محصول غلات برنج تریاک پنبه .
 شغل زراعت - صنایع دستی زنان کرباس بافی - راه مالرو .
چم عالی - çam-âli - ده از دهستان لاریغش حومه شهرستان
 شهرکرد .
 ۱۸ ک شمال شهرکرد - ۱ ک راه پل زمانغان بسامان .
 دامنه کوه - معتدل - مالاریایی - سکنه ۲۵۸ - شیعه - فارسی لری .
 آب از زاینده رود - محصول غلات برنج - شغل زراعت - راه مالرو .
چم علیشاه - çam-ali-câh - ده از دهستان آیدغش بخش
 فلاورجان شهرستان اصفهان .
 ۳۷ ک جنوب باختر فلاورجان - کنار و جنوب زاینده رود .

- کوهستانی - معتدل - سکنه ۴۲۲ - شیعه - فارسی .
 آب از قنات و زاینده رود - محصول غلات برنج تریاک - شغل زراعت
 صنایع دستی زنان کرباس بافی - راه مالرو .
چم قلعه - çam-qal'eh - ده از دهستان بازفت بخش اردل
 شهرستان شهرکرد .
 ۶۵ ک شمال باختر اردل - کار راه کوهستانی مالامیر .
 کوهستانی - معتدل - سکنه ۱۲۰ - شیعه - فارسی .
 آب از رودخانه بازفت - محصول غلات گردوزرد آلود مختصری برنج
 شغل زراعت و گل داری - راه مالرو - قلعه قدیمی دارد - قشلاق
 در اطراف دزفول .
چم کاک - çam-kâk - ده از دهستان لاریغش حومه
 شهرستان شهرکرد .
 ۲۳ ک شمال شهرکرد - ۶ ک راه موسی آباد پنجف آباد .
 دامنه کوه - معتدل - مالاریایی - سکنه ۳۸۲ - شیعه - فارسی ترکی
 آب از زاینده رود - محصول غلات برنج بادام - شغل زراعت
 و گل داری - راه مالرو .
چم کهریز - çam-kahriz - ده از دهستان آیدغش بخش
 فلاورجان شهرستان اصفهان .
 ۳۸ ک باختر فلاورجان - کنار و جنوب زاینده رود .
 کوهستانی - معتدل - سکنه ۴۰۷ - شیعه - فارسی .
 آب از زاینده رود - محصول غلات برنج - شغل زراعت - صنایع
 دستی زنان کرباس بافی - راه مالرو .
چم گاو - çam-gâv - ده از دهستان آیدغش بخش فلاورجان
 شهرستان اصفهان .
 ۳۸ ک باختر فلاورجان - شمال و کنار زاینده رود .
 کوهستانی - معتدل - سکنه ۳۸۳ - شیعه - فارسی .
 آب از زاینده رود - محصول غلات پنبه برنج تریاک - شغل زراعت
 و گل داری - صنایع دستی زنان کرباس بافی - راه مالرو .
چم گاو - çam-gâv - ده از دهستان گندمان بخش بروجن شهرستان شهرکرد
 ۴۰ ک : ختر بروجن - متصل براه عمومی مالرو .
 کوهستانی - معتدل - سکنه ۱۲۲ - شیعه - فارسی لری .
 آب از زاینده رود - محصول غلات حبوبات - شغل زراعت
 راه مالرو .
چم گردان - çam-gordân - ده از دهستان آشیان بخش
 فلاورجان شهرستان اصفهان .
 ۱۹ ک جنوب باختر فلاورجان - ۲ ک شوشه شهرکرد باصفهان .
 جلگه - معتدل - سکنه ۲۵۹۵ - شیعه - فارسی .
 آب از زاینده رود - محصول غلات برنج پنبه تریاک - شغل زراعت
 و گل داری - صنایع دستی زنان کرباس بافی - راه ماشین رو .

چم گوساله - Sam-gusâle - ده از دهستان اشترجان بخش فلاورجان شهرستان اصفهان .

۹۱ ک جنوب فلاورجان - ۹۱ ک راه عمومی شهر کرد باصفهان .
چلگه - معتدل - سکنه ۱۹۷ - شیعه - فارسی .

آب از زاینده رود - محصول غلات صیفی - شغل زراعت - صنایع دستی زنان کرباس بافی - راه فرعی .

چم نار - Gam-nâr - ده از دهستان آیدغش بخش فلاورجان شهرستان اصفهان .

۴۱ ک جنوب فلاورجان - ۳ ک خاورپل زمانخان .

کوهستانی - معتدل - سکنه ۱۰۴ - شیعه - فارسی .

آب از زاینده رود - محصول غلات برنج پنبه ترپاک - صنایع دستی زنان کرباس بافی - راه فرعی .

چمن گل - Saman-gol - ده کوچکی است از دهستان بافت بخش اردل شهرستان شهر کرد .

۹۵ ک شمال باختر اردل - سکنه ۳۵ - شیعه - فارسی .

چم یوسفعلی - Gam-yusef-ali - ده از دهستان آیدغش بخش فلاورجان شهرستان اصفهان .

۳۹ ک باختر فلاورجان - کنار و جنوب زاینده رود .

کوهستانی - معتدل - سکنه ۵۱۵ - شیعه - ترکی فارسی .

آب از زاینده رود - محصول غلات پنبه برنج ترپاک - شغل زراعت و گله داری - صنایع دستی زنان کرباس بافی - راه مالرو .

چنار - Genâr - ده از دهستان پشتکوه بخش نیر شهرستان یزد .
۲۰ ک شمال باختر نیر - ۱۸ ک شمال راه نیر به ابرقو .

کوهستانی - معتدل - مالاریایی - سکنه ۱۳۲۲ - شیعه - فارسی .

آب از قنات - محصول غلات بادام توت زرد آلو شلغم سیب زمینی شغل زراعت - صنایع دستی کرباس و گایم بافی - راه ماشینرو .
پاسگاه ژاندارمری دارد .

چنار - ده از دهستان مستند بخش شهر بابک شهر یزد .

۳۲ ک شمال خاور شهر بابک - ۲ ک شمال راه شهر بابک بخش آباد کوهستانی - معتدل - مالاریایی - سکنه ۳۲۸ - شیعه - فارسی .

آب از قنات - محصول غلات - شغل زراعت - صنایع دستی کرباس بافی راه فرعی - پاسگاه ژاندارمری دارد .

چنار - ده از دهستان بیرگان بخش اردل شهرستان شهر کرد .
۳۹ ک شمال اردل .

کوه تانی - معتدل - سکنه ۱۴۸ - شیعه - فارسی .

آب از چشمه - محصول غلات کتیرا پشم و روغن - شغل زراعت و گله داری صنایع دستی زنان چاچم بافی - راه مالرو .

چنار - ده کوچکی است از دهستان جانکی بخش سردگان شهرستان شهر کرد .

۲۶ ک جنوب خاوری لردگان - متصل براه مالرو چنار بلردگان .

چلگه - معتدل - سکنه ۹۲ - شیعه - فارسی .

چنارود - Genârud - نام یکی از دهستان های بخش آخوره شهرستان فریدن در باختر آخوره واقع حدود مشخصات آن شرح زیر است .

از طرف شمال بکوه تاماندرو بلوک الیگودرز و از جنوب به دهستان لارا خاور برشته ارتفاعات خشک رود (که خط الرأس آن حد طبیعی این دهستان یا دهستان موگومی است) این دهستان بسود قسمت شده و بدو نام محلی محدود صالح و مزایمی نامیده میشود .

وضع طبیعی : در این دهستان دورشته ارتفاع درخاور و باختر واقع شده آبادیها در دره ای میان این دورشته کوه واقع شده اند که بترتیب عبارتند از :

۱ - رشته ارتفاع خاوری دهستان بنام کوههای خشک رود که در جهت جنوب خاوری بشمال باختری مستد است و بلند ترین قله آن ۳۱۵۰ متر است .

۲ - رشته ارتفاعات حد باختری دهستان بنام کوههای آخوری و شاهان و کله داران که بلند ترین قله آن ها بترتیب ۴۰۴۱ متر و ۳۸۴۰ متر میباشد و این رشته کوهها بموازات رشته کوههای اولی در جهت جنوب خاوری بشمال باختری مستد هستند .

قسمتی از منطقه دهستان چنارود بنام (محدود صالح مزایمی) دارای مراتع - جزو خرم بوده و در تابستان احشام ایلات اطراف و همچنین گله های شهر اصفهان را باین مراتع میآورند .

رودخانه : قسمتی از شعبه های زاینده رود در این دهستان واقع شده و رشته اصلی زاینده رود نیز از حد جنوبی این دهستان عبور مینماید هوای دهستان سردسیر آب قراء آن از رودخانه های محلی و چشمه سارها تأمین میشود .

محصول عمده آن غلات تریاک و جزیمی صیفی است .

شغل عمده اهالی زراعت و گله داری است ایلات گله های خود را در فصل سرما بحوالی سردشت جهت قشلاق میبرند .

صنایع دستی محلی قالیچه خرسک و چاچیم بافی است .

راههای قراء دهستان چنارود مالرو میباشد و در تابستان میتوان وسایل سبک موتوری بقراء مهم برد فقط در حد جنوبی ایندهستان راه شومس کوه رنگ در مسیر زاینده رود کشیده شده است .

دهستان مزبور از ۴۴ آبادی کوچک و بزرگ تشکیل شده جمعیت آن ۱۱۰۴۷ نفر زبان مادری اهالی دهستان لری فارسی و مذهب مسلمان شیعه اثنی عشری است .

چوپانان - Çupânân - ده از دهستان چندق و بیابابک بخش خوریابانک شهرستان نایین .

۱۰ ک شمال خور - ۲ ک راه حجت آباد به خور .

چلگه - گرمسیر - سکنه ۷۷۵ - شیعه - فارسی .

آب از چشمه - محصول غلات - شغل زراعت - صنایع دستی زنان

کرباس بافی - راه مالرو - دبستان دارد .

چوم - Çum - ده از دهستان کراچ بخش حومه شهرستان اصفهان .

۷ک جنوب خاور اصفهان - ۱ک جاده کراچ به براگون .
چلگه - معتدل - سکنه ۱۰۵ - شیبه - فارسی .

آب از زاینده رود وچاه - محصول غلات ذرت صیفی پنبه تریاک
شغل زراعت وگله دداری - راه ماشین رو .

چهار برج - Çahâr-borj - ده کوچکی است از دهستان گرکن
بخش فلاورجان شهرستان اصفهان .

۱۴ک جنوب خاور فلاورجان - متصل به شوسه مبارکه به اصفهان
چلگه - معتدل - سکنه ۶۶ - شیبه - فارسی .

چهارده - Çahâr-deh - ده از دهستان فلاور بخش
لردگان شهرستان شهرکرد .
۴۰ک خاور لردگان .

چلگه - معتدل - سکنه ۱۲۲ - شیبه - فارسی لری .

آب از چشمه - محصول غلات برنج - شغل زراعت - صنایع دستی
زنان گلیم بافی - راه مالرو .

چهارراه - Çahâr-râh - ده کوچکی است از بخش میرم
شهرستان شهرضا .

۴۶ک جنوب باختر میرم - ۳ک راه رودآباد به شهید .
سکنه ۵۱ - شیبه - ترکی .

چهارطاق - Çahâr-tâq - ده از دهستان پشتکوه بخش
اردل شهرستان شهرکرد .

۴۱ک جنوب خاور اردل .

کوهستانی - معتدل - سکنه ۱۶۵ - شیبه - فارسی لری .

آب از رودخانه معلی وچشمه - محصول غلات گردو انگور زردآلو هسل
شغل زراعت وگله داری - صنایع دستی زنان گلیم و جاجیم بافی
راه مالرو - معدن گچ و نفت دیده شده .

چهارموران - Çahâr murân - ده کوچکی است از دهستان
تنک گزی بخش اردل شهرستان شهرکرد .

۶۰ک شمال اردل - سکنه ۷۳ - شیبه - فارسی .

چهارمیل - Çahâr-mil - ده کوچکی است از دهستان
گرمسیر شهرستان اردستان .

۸/۵ک شمال اردستان - کازراه فرعی چهارمیل به شهراب .
چلگه - معتدل - سکنه ۳۸ - شیبه - فارسی .

چهرآز - Çehràz - ده از دهستان پشتکوه بخش اردل شهرستان
شهرکرد .

۳۵ک جنوب خاور اردل - ۱۵ک راه ناغان به باجگیران .

کوهستانی - معتدل - سکنه ۴۴۴ - شیبه - فارسی لری .

آب از چشمه و رودخانه - محصول غلات نخود تریاک برنج سیب
کوجه - شغل زراعت وگله داری - صنایع دستی زنان گلیم و جاجیم
بافی - راه مالرو - زیارتگاه دارد .

چهل چشمه - Çehel-Çacme - ده از دهستان چنارود بخش
آخوره شهرستان فریدن .

۴۵ک جنوب خاور آخوره - ۶ک راه کوه رنگ .

چلگه - سردسیر - سکنه ۴۴۷ - شیبه - لری .

آب از رودخانه وچشمه - محصول غلات - شغل زراعت - راه فرعی
چهل خانه - Çehel-xâne - ده از دهستان ورزق بخش داران
شهرستان فریدن .

۱۴ک شمال باختر داران - متصل به راه ماشین رو دامنه به بوئین
چلگه - سردسیر - سکنه ۱۱۵۴ - شیبه - ترکی .

آب از چشمه و قنات - محصول غلات عمس انگور - شغل زراعت
صنایع دستی قالی و جاجیم بافی - راه ماشین رو .

چپر بالا - Çir-bâlâ - ده کوچکی است از بخش حومه شهرستان
نائین .

۲۲ک شمال باختری نائین - ۵ک شوسه اردستان به نائین .
سکنه ۳۰ - شیبه - فارسی .

چپر پائین - Çir-pâin - ده غروبه ایست از بخش حومه
شهرستان نائین .

چگان - Çigân - ده از دهستان ورزق بخش داران شهرستان
فریدن .

۱۲ک جنوب داران - ۵ک راه داران به آخوره .

دامنه کوه - سردسیر - سکنه ۷۸۷ - شیبه - لری .

آب از رودخانه - محصول غلات حبوبات سیب زمینی - شغل زراعت
صنایع دستی جاجیم بافی - در فصل خشکی اتومبیل می توان برد .

چینگوی - Çigu - ده از دهستان جاکتی بخش لردگان شهرستان
شهرکرد .

۱۰ک جنوب لردگان - ۱۰ک راه فرعی لردگان به پل کزه .

چلگه چنگل - معتدل - سکنه ۲۲۳ - شیبه - فارسی لری .

آب از چشمه و دریاچه لردگان - محصول غلات تنباکو تریاک برنج
شغل زراعت - گله داری و ذغال و زنی - صنایع دستی جاجیم و قالی
بافی - راه مالرو .

- حاجت آقا - hájat-âqâ** - ده از دهستان آیدغش بخش فلاورجان شهرستان اصفهان .
- ۲۲ك جنوب باختری فلاورجان- مسیر راه فرعی بیستگان به گردنه سرخ کوهستانی - معتدل- سکنه ۲۷۱- شیعه- فارسی .
- آب از قنات - محصول غلات برنج پنبه تریاک - شغل زراعت گله داری صنایع دستی زنان کرباس بافی - راه فرعی .
- حاجی آباد - háji-âbâd** - ده از دهستان اشترجان بخش فلاورجان شهرستان اصفهان .
- ۹ك جنوب فلاورجان - ۴ك شوسه شهر کرد به اصفهان .
- جلگه - معتدل- سکنه ۸۰۰- شیعه- فارسی .
- آب از زاینده رود - محصول غلات صیفی پنبه تریاک - شغل زراعت صنایع دستی زنان کرباس بافی - راه فرعی .
- حاجی آباد** - ده از دهستان کرون بخش نجف آباد شهرستان اصفهان .
- ۸ك باختر نجف آباد - متصل بشوسه نجف آباد به دامنه جلگه - معتدل - سکنه ۷۰۰- شیعه - فارسی .
- آب از قنات- محصول غلات بادام مویز حبوبات صیفی گردو انگور شغل زراعت - صنایع دستی زنان کرباس بافی .
- حاجی آباد** - ده از دهستان رستاق بخش اشکدر شهر تان یزد .
- ۱۲ك شمال اشکدر - کنار شوسه اصفهان به یزد .
- جلگه - معتدل - سکنه ۶۲۹- شیعه - فارسی .
- آب از قنات - محصول غلات - شغل زراعت - صنایع دستی زنان کرباس بافی - دبستان و زیارتگاه قدیمی دارد .
- حاجی آباد** - ده از دهستان گندمان بخش بروجن شهرستان شهر کرد .
- ۲۶ك باختر بروجن - ۵ك راه فراد مبه به بلداجی .
- کوهستانی - معتدل - سکنه ۵۵۷- شیعه - فارسی .
- آب از چشمه و رودخانه- محصول غلات - شغل زراعت- راه مارو .
- حاجی آباد** - ده از دهستان برخوار بخش حومه شهرستان اصفهان .
- ۲۲ك شمال اصفهان - ۱ك شوسه اصفهان به تهران .

- جلگه - معتدل - سکنه ۳۳۶- شیعه - فارسی .
- آب از قنات - محصول غلات زرت صیفی پنبه پشم و روغن- شغل زراعت و کله داری - راه ماشین رو- چاهی دارد که آب آن بسیار گوارا می باشد .
- حاجی آباد** - ده کوچکی است از دهستان براآن بخش حومه شهرستان اصفهان .
- ۳۱ك جنوب خاور اصفهان- متصل براه فرعی حاجی آباد بکبوتر آباد .
- جلگه - معتدل - سکنه ۶۸- شیعه - فارسی .
- آب از زاینده رود - محصول غلات - شغل زراعت - راه فرعی .
- حاجی آباد** - ده کوچکی است از دهستان بهاباد بخش بافق شهرستان یزد .
- ۹ك شمال باختر بافق - سر راه ماشین رو بهاباد به گلشن .
- جلگه - معتدل - سکنه ۵۶- شیعه - فارسی .
- آب از قنات - محصول غلات پسته تریاک تنباکو - شغل زراعت صنایع دستی زنان کرباس بافی - راه ماشین رو .
- حاجی آباد** - ده کوچکی است از دهستان دوآب بخش اردل شهرستان شهر کرد .
- ۳۵ك شمال باختر اردل - سکنه ۲۶- شیعه - فارسی .
- حاجی آباد** - ده کوچکی است از بخش سمیرم بالا شهرستان شهرضا .
- ۲۴ك جنوب باختری سمیرم - سکنه ۲۰۴- شیعه - فارسی .
- حاجی آباد بلان - háji-âbâd-belân** - ده از بخش حومه شهرستان نائین .
- ۳ك باختر نائین - ۵ك شوسه اردستان بنائین .
- جلگه - معتدل - سکنه ۶۴۰- شیعه - فارسی .
- آب از قنات - محصول غلات - شغل زراعت - راه فرعی .
- حاجی آباد بنوید - háji-âbâd-benoyd** - ده مغربه ایست از بخش حومه شهرستان نائین .
- حاجی آباد جشوقان - háji-âbâd-jecveqân** - ده از دهستان حومه بخش کوهپایه شهرستان اصفهان .
- ۱۰ك خاور کوهپایه - ۳ك جنوب شوسه اصفهان به یزد .

کوهستانی - معتدل - سکنه ۲۰۸ - شیعه - فارسی .

آب از قنات - محصول غلات - شغل زراعت - راه ماشین رو .

حاجی آباد زرین - *hâji-âbâd-zarrin* - ده از دهستان

چندق ریابانک بخش خور بیابانک شهرستان نائین .

۷۲۲ ک جنوب خور - متصل برای انارک بجای آباد .

چلگه - گرمسیر - سکنه ۱۳۷ - شیعه - فارسی .

آب از چشمه - محصول غلات - شغل زراعت - راه ماشین رو .

حاجی آباد سید رحیم - *hâji-âbâd-seyyed-râhim*

ده از دهستان گرمسیر شهرستان اردستان .

۲۰ ک شمال خاور اردستان - ۱۰/۵ ک شمال راه فرعی اردستان
پشور آب .

چلگه - معتدل - سکنه ۱۲۰ - شیعه - فارسی .

آب از قنات - محصول غلات پنبه - شغل زراعت - راه فرعی .

حاجی آباد کویا - *hâji-âbâd-kupâ* - ده از دهستان

حومه بخش کوهپایه شهرستان اصفهان .

۲۴ ک خاور کوهپایه - ۴ ک جنوب شوشه اصفهان به یزد .

کوهستانی - معتدل - سکنه ۱۲۲ - شیعه - فارسی .

آب از قنات - محصول غلات - شغل زراعت - صنایع دستی زنان

کرباس بافی - راه مالرو .

مدن زغال سنگ در کوه لولی چی ۶ ک شمال آبادی .

حاجی آباد مها باد - *hâji-âbâd-mahâbâd* - ده کوچکی

است از دهستان گرمسیر شهرستان اردستان .

۳۵ ک شمال باختر اردستان - ۶ ک شوشه اردستان بکاشان .

چلگه - سکنه ۷۲ - شیعه - فارسی .

حاجی آباد ورپشت - *hâji-âbâd-varpoet* - ده مغروبه

ایست از دهستان برآن بخش حومه شهرستان اصفهان .

حاجی اوان - *hâji-âlvân* - ده کوچکی است از دهستان

آید بخش بخش فلاورجان شهرستان اصفهان .

۲۹ ک جنوب باختر فلاورجان - ۱۴ ک خاور پل زمان خان .

سکنه ۸۲ - شیعه - فارسی .

حاجی باقر - *hâji-bâqer* - ده کوچکی است از دهستان

حومه بخش انارک شهرستان نائین .

۶ ک جنوب انارک - ۲ ک خاور راه انارک به نائین

چلگه - گرمسیر - سکنه ۱۰ - شیعه - فارسی .

آب از قنات - محصول غلات - شغل زراعت - راه ماشین رو .

حاجی جلیل - *hâji-jalil* - ده کوچکی است از دهستان بیرگان

بخش اردل شهرستان شهرکرد .

۵۱ ک شمال باختر اردل - ۲۴ ک راه فرعی فارسان به بابا حیدر .

سکنه ۲۱ - شیعه - فارسی لری .

حاجی حسن - *hâji-hasan* - ده از بخش کوهپایه شهرستان

اصفهان .

۳۵ ک شمال باختر کوهپایه - ۲۰ ک شمال شوشه اصفهان یزد .

چلگه - معتدل - سکنه ۱۱۰ - شیعه - فارسی .

آب از قنات - محصول غلات - شغل زراعت - راه فرعی .

حاجی حسین - *hâji-hoseyn* - ده از دهستان حومه بخش

مهریز شهرستان یزد .

۷ ک شمال مهریز - ۳ ک باختر راه یزد بانار .

چلگه - معتدل - سکنه ۱۵۸ - شیعه - فارسی .

آب از قنات - محصول غلات - شغل زراعت - صنایع دستی کرباس

با فروساجی - راه فرعی .

حاجی رحیم - *hâji-rahim* - ده کوچکی است از بخش حومه

شهرستان نائین .

۲۰ ک باختر نائین - ۱۰ ک شوشه نائین بکوهپایه .

سکنه ۴۰ - شیعه - فارسی .

حاجی زین العابدین - *hâji-zeynalâbedin* - ده کوچکی

است از بخش مهریز شهرستان یزد .

۱۳ ک خاور مهریز - ۴ ک خاور راه یزد به انارک .

چلگه - معتدل - سکنه ۵۸ - شیعه - فارسی .

آب از قنات - محصول غلات - شغل زراعت - صنایع دستی کرباس

با فروساجی - راه فرعی .

حاجی فتح علی - *hâji-fath-ali* - ده کوچکی است از دهستان

کرجی بخش داران شهرستان فریدن .

۳۸ ک شمال باختر داران - ۱۸ ک شوشه اصفهان بازنا .

سکنه ۷۳ - شیعه - لری فارسی .

حاجی مهدی - *hâji-mehdi* - ده کوچکی است از دهستان

حومه بخش انارک شهرستان نائین .

۱۶ ک شمال انارک - کنار راه حاجی مهدی بانارک .

چلگه - گرمسیر - سکنه ۱۸ - شیعه - فارسی .

آب از قنات - محصول غلات - شغل زراعت - راه مالرو .

حادث آباد - *hâdes-âbâd* - ده از دهستان جرقویه بخش

حومه شهرستان شهرضا .

۶۹/۵ ک جنوب خاوری شهرضا - متصل برای ماشین رو فیض آباد

به اسد آباد .

چلگه - معتدل - سکنه ۴۸۴ - شیعه - فارسی .

آب از قنات - محصول غلات پنبه تربیات انارک بیجانگیر - شغل زراعت

صنایع دستی زنان کرباس بافی .

حافظیه - *hâfeziyye* - ده مغروبه ایست از بخش حومه

شهرستان نائین .

حبیب آباد - habib-âbâd - ده از دهستان برخوار بخش حومه شهرستان اصفهان .

۲۳ک شمال خاور اصفهان - متصل براه فرعی .

جلگه - معتدل - سکنه ۵۹۸۶ - شیعه - فارسی .

آب از ۱۰ رشته قنات - محصول غلات پنبه صیفی پشم و روغن - شغل زراعت و گلخانه داری - صنایع دستی زنان کرباس و قالی بافی - راه ماشین رو - دبستان و پاسگاه ژاندارمری و در حدود ۲۰ باب دکان دارد - معدن نمک در خاور آبادی موجود است .

حبیب آباد - ده از دهستان گرمسیر شهرستان اردستان .

۲۹ک شمال خاور اردستان - ۸ک شمال راه اردستان بشهرآب .

جلگه - معتدل - سکنه ۳۶۳ - شیعه - فارسی .

آب از قنات - محصول پنبه - شغل زراعت - راه فرعی .

حبیب آباد - ده از دهستان گرکن بخش فلاورجان شهرستان اصفهان .

۹ک جنوب خاور فلاورجان - ۱ک راه گرکن .

جلگه - معتدل - سکنه ۲۳۹ - شیعه - فارسی .

آب از زاینده رود - محصول غلات برنج صیفی پنبه تریاک - شغل زراعت و گلخانه داری - صنایع دستی زنان کرباس بافی - راه مالرو .

حبیبک - habibak - ده کوچکی است از دهستان موگومی بخش آخوره شهرستان فریدن .

۵۰ک باختر آخوره .

کوهستانی - سرد معتدل - سکنه ۴۴ - شیعه - لری .

حجت آباد - hojjat-âbâd - ده از دهستان رستاق بخش اشکندر شهرستان یزد .

۱۱ک شمال باختر اشکندر - کارشوسه به یزد .

جلگه - معتدل - سکنه ۳۷۱ - شیعه - زردشتی فارسی .

آب از قنات - محصول غلات - شغل زراعت - صنایع دستی - محلی نساجی .

حجت آباد - ده کوچکی است از دهستان جندق بیابانک بخش نور بیابانک شهرستان نائین .

۵۰ک شمال خور - متصل براه فرعی خور به حجت آباد .

جلگه - معتدل - سکنه ۴۲ - شیعه - فارسی .

آب از قنات - محصول غلات - شغل زراعت - راه فرعی .

حذر آباد - hazr-âbâd - ده کوچکی است از دهستان گندمان بخش بروجن شهرستان شهرکرد .

۳۵ک جنوب خاور بروجن .

کوهستانی - معتدل - سکنه ۸۵ - شیعه - فارسی لری .

آب از چشمه - محصول غلات - شغل زراعت - راه مالرو .

حسن آباد - hasan-âbâd - قصبه مرکز دهستان جرقویه بخش حومه شهرستان شهرضا .

۷۲ک خاور شهرضا - متصل براه جرقویه به شهرضا .

جلگه - معتدل - سکنه ۲۵۶۷ - شیعه - فارسی .

آب از قنات و چشمه - محصول غلات تریاک پنبه پسته انگور - شغل زراعت - صنایع دستی زنان جوال بافی - راه ماشین رو - دبستان پاسگاه ژاندارمری و در حدود ۱۰ باب دکان دارد .

حسن آباد - ده از دهستان سمیرم حومه شهرستان شهرضا .

۴۵ک باختر شهرضا - متصل براه حسن آباد به طالخونچه .

جلگه - معتدل - سکنه ۹۳۳ - شیعه - فارسی .

آب از قنات - محصول غلات تریاک پنبه انگور - شغل زراعت راه مالرو - دبستان و ۵ باب دکان دارد .

حسن آباد - ده از دهستان رستاق بخش اشکندر شهرستان یزد .

۲۰ک شمال باختر اشکندر - متصل براه اشکندر به میبد .

جلگه - معتدل - سکنه ۸۵۴ - شیعه - فارسی .

آب از قنات - محصول غلات پنبه - شغل زراعت - صنایع دستی کرباس بافی - راه ماشین رو .

حسن آباد - ده از دهستان قهاب بخش حومه شهرستان اصفهان .

۲۶ک خاور اصفهان - ۱ک جنوب شوسه اصفهان بیزد .

جلگه معتدل - سکنه ۸۰۵ - شیعه - فارسی .

آب از قنات - محصول غلات پنبه تریاک صیفی - شغل زراعت راه ماشین رو .

حسن آباد - ده از دهستان میبدو بخش اردکان شهرستان یزد .

۱۲ک باختر اردکان - ۴ک راه میبد به عقدا .

جلگه - معتدل - مالاریائی - سکنه ۴۲۴ - شیعه - زردشتی فارسی

آب از قنات - محصول غلات پنبه - شغل زراعت - راه فرعی - دبستان دارد .

حسن آباد - ده از دهستان پیشکوه بخش تفت شهرستان یزد .

۴۱ک جنوب باختر تفت - متصل براه ابرقو به تفت و به یزد .

کوهستانی - معتدل - سکنه ۳۰۶ - شیعه - فارسی .

آب از قنات - محصول غلات - شغل زراعت - راه ماشین رو .

حسن آباد - ده از بخش حومه شهرستان یزد .

۲ک شمال خاور یزد - متصل براه فرعی یزد .

جلگه - معتدل - مالاریائی - سکنه ۲۹۰ - شیعه - فارسی .

آب از قنات - محصول غلات - شغل زراعت - صنایع دستی نساجی راه فرعی .

حسن آباد - ده مغربه ایست از بخش حومه شهرستان نائین .

حسن آباد - ده مغربه ایست از بخش سمیرم - بالا شهرستان شهرضا .

حسن آباد - hasan-âbâd-âb-pune - ده از

دهستان چادگان بخش داران شهرستان فریدن .

۶۰ک جنوب خاور داران - ۲۰ک پیل زمان خان .

تپه ماهور - معتدل - سکنه ۲۰ - شیعه - ترکی .

آب از قنات - محصول غلات انگور میوه جات - شغل زراعت راه مالرو .

حسن آباد آب ریزه - *hasan-âbâd-âb-rize* - ده از دهستان کرون بخش نجف آباد شهرستان اصفهان .

۵۰ هـ باختر نجف آباد - ۹۰ جنوب شوسه نجف آباد بدامنه .
چلگه - معتدل - سکنه ۲۴۰ - شیعه - فارسی .

آب از قنات - محصول غلات بادام میوه جات حبوبات صیفی گردو پنبه شغل زراعت - صنایع دستی زنان پارچه بافی - راه فرعی .

حسن آباد اهرم - *hasan-âbâd-ahrom* - ده کوچکی است از بخش سیرم بالا شهرستان شهرضا .

۹۰ شوسه اصفهان به آباده - سکنه ۲۰ - شیعه - فارسی .

حسن آباد باغ ابریشم - *hasan-âbâd-bâq-abricam* - ده از دهستان اشترجان بخش فلاورجان شهرستان اصفهان .

۶۰ خاور فلاورجان - متصل براه عمومی .
چلگه - معتدل - سکنه ۳۴۱ - شیعه - فارسی .

آب از قنات ورودخانه - محصول غلات پنبه صیفی - شغل زراعت - صنایع دستی زنان کرباس بافی - راه فرعی .

حسن آباد بالا - *hasan-âbâd-bâlâ* - ده از بخش نجف آباد شهرستان اصفهان .

۳۰ باختر نجف آباد - ۷۰ جنوب شوسه نجف آباد بدامنه .
چلگه - معتدل - سکنه ۲۰۶ - شیعه - فارسی .

آب از قنات - محصول غلات حبوبات بادام گردو صیفی انگور پنبه شغل زراعت - صنایع دستی زنان کرباس بافی - راه فرعی .

حسن آباد خلف دهره - *hasan-âbâd-xalf-dare* - ده از دهستان اشترجان بخش فلاورجان شهرستان اصفهان .

۶۰ خاور فلاورجان - متصل براه مبارکه باصفهان .
چلگه - معتدل - سکنه ۶۸۳ - شیعه - فارسی .

آب از قنات وزاینده رود - محصول غلات صیفی - شغل زراعت و گله داری صنایع دستی زنان کرباس بافی - راه ماشین رو .

حسن آباد خیر آباد - *hasan-âbâd-xeyr-âbâd* - ده از بخش حومه شهرستان نائین .

۲۶ شمال باختری نائین - ۳۰ راه اردستان به نائین .
چلگه - معتدل - سکنه ۱۸۶ - شیعه - فارسی .

آب از قنات - محصول غلات - شغل زراعت - راه فرعی .

حسن آباد زواره - *hasan-âbâd-zavâre* - ده از دهستان گرمسیر شهرستان اردستان .

۱۸ شمال خاور اردستان - ۹۰ شوسه اردستان بکاشان .
چلگه - معتدل - سکنه ۳۲۴ - شیعه - فارسی .

آب از قنات - محصول غلات پنبه - شغل زراعت - راه فرعی .

حسن آباد قلعه بزی - *hasan-âbâd-qal'e-bozi* - ده از دهستان آشیان بخش فلاورجان شهرستان اصفهان .

۱۹ جنوب فلاورجان - ۱۰ شمال راه اصفهان به مبارکه .
چلگه - معتدل - سکنه ۴۷۲ - شیعه - فارسی .

آب از زاینده رود - محصول غلات برنج پنبه تریاک - شغل زراعت و گله داری - صنایع دستی زنان کرباس بافی - راه ماشین رو .

حسن آباد معزی - *hasan-âbâd moezzi* - ده از دهستان بالا شهرستان اردستان .

۸۰ باختر اردستان - ۸۰ باختر راه اردستان به اصفهان .
کوهستانی - معتدل - سکنه ۱۱۳ - شیعه - فارسی .

آب از قنات - محصول غلات تریه بار - شغل زراعت - راه فرعی .

حسن آباد مها باد - *hasan-âbâd-mahâbâd* - ده از دهستان گرمسیر شهرستان اردستان .

۱۶ شمال اردستان - ۶۰ شمال خاوری شوسه اردستان بکاشان .
چلگه - معتدل - سکنه ۱۶۲ - شیعه - فارسی .

آب از قنات - محصول غلات پنبه کرچک منداب - شغل زراعت راه فرعی .

حسن آباد وسطی - *hasan-âbâd-vostâ* - ده از دهستان کرون بخش نجف آباد شهرستان اصفهان .

۵۰ باختر نجف آباد - ۴۰ شوسه نجف آباد به دامنه .
چلگه - معتدل - سکنه ۴۰۰ - شیعه - فارسی .

آب از قنات - محصول غلات انگور حبوبات سیب زمینی پنبه - شغل زراعت - صنایع دستی زنان کرباس بافی - راه فرعی .

حسن هندوئی - *hasan-hendui* - ده از دهستان خانمیرزا بخش لردگان شهرستان شهرکرد .

۳۲ خاور لردگان - ۶۰ راه عمومی لردگان به پل کره .
چلگه - معتدل - سکنه ۳۲۴ - شیعه - فارسی لری .

آب از چشمه و قنات - محصول غلات تریاک سردرختی - شغل زراعت و گله داری - صنایع دستی جاجیم و قالیچه بافی - راه مالرو .

حسه - *hasse* - ده کوچکی است از دهستان قهاب بخش حومه شهرستان اصفهان .

۴۰ شمال خاور اصفهان - ۲۰ راه زینیه .
سکنه ۵۷ - شیعه - فارسی .

حسین آباد - *hoseyn-âbâd* - قصبه از دهستان پرز رود بخش حومه شهر - ان اصفهان - کنار شهر - چلگه - معتدل - سکنه ۳۵۰ - شیعه - فارسی .

آب از رودخانه و چاه - محصول غلات انگور سیب زمینی سردرختی صیفی - شغل زراعت و گله داری - صنایع دستی زنان پارچه و قالی بافی - دبستان و در حدود ۵۰ باب دکان دارد .

حسین آباد - ده از دهستان جرقویه بخش حومه شهرستان شهرضا
۴۴ک شمال خاور شهرضا - کنار راه حسین آباد به نصر آباد.
جلگه - معتدل - سکنه ۱۳۴۵ - شیعه - فارسی.

آب از قنات - محصول غلات پنبه تریاک - شغل زراعت - راه ماشین رو
دبستان و در حدود ۸ باب دکان دارد.

حسین آباد - ده از دهستان رستاق بخش اشکدر شهرستان یزد
۶ک شمال اشکدر - متصل به شوسه یزد به اردکان .
جلگه - معتدل - سکنه ۹۸۵ - شیعه - زردشتی - فارسی.

آب از قنات - محصول غلات انار صیفی پنبه شلغم چغندر برنج
شغل زراعت - صنایع دستی زنان کرباس بافی - راه ماشین رو
دبستان دارد .

حسین آباد - ده از دهستان اشترجان بخش فلاورجان شهرستان
اصفهان .

۶ک خاور فلاورجان - ۲ک شمال شوسه شهر کرد به اصفهان .
جلگه - معتدل - سکنه ۳۹۶۰ - شیعه - فارسی.

آب از زاینده رود - محصول غلات صیفی - شغل زراعت - صنایع دستی
زنان کرباس بافی - راه فرعی.

حسین آباد - ده از دهستان کرچبو بخش داران شهرستان فریدن
۲۵ک شمال داران - ۵ک شوسه از نابه اصفهان .
جلگه - سردسیر - سکنه ۳۰۴ - شیعه - ترکی - فارسی.

آب از چشمه و قنات - محصول غلات حبوبات تریاک گز انگیب
شغل زراعت و گله داری - صنایع دستی جاجیم و قالی بافی - راه
ماشین رو .

حسین آباد - ده از دهستان پشتکوه بخش نیر شهرستان یزد .
۲۰ک شمال باختر نیر - ۱۳/۵ک راه نیر به ابرقو .

جلگه - گرمسیر - مالاریایی - سکنه ۲۳۰ - شیعه - فارسی .

آب از قنات - محصول غلات توت تریاک شلغم سیب زمینی - شغل
زراعت - صنایع دستی زنان کرباس بافی - راه ماشین رو .

حسین آباد - ده از دهستان میانکوه بخش مهریز شهرستان یزد
۲۲ک باختر مهریز - کنار راه حسین آباد به مهریز .

کوهستانی - معتدل - سکنه ۱۶۰ - شیعه - فارسی .

آب از چشمه - محصول غلات - شغل زراعت - صنایع دستی زنان
کرباس بافی - راه مالرو .

حسین آباد - ده از دهستان برآن بخش حومه شهرستان اصفهان
۲۸ک جنوب خاوری اصفهان - ۲ک شمال زاینده رود .

جلگه - معتدل - سکنه ۱۴۲ - شیعه - فارسی .

آب از زاینده رود و چاه - محصول غلات پنبه تریاک و صیفی
شغل زراعت گله داری - راه ماشین رو .

حسین آباد - ده از بخش ابرقو شهرستان یزد .

۹ک جنوب خاور ابرقو - ۷ک جنوب راه فرعی ابرقوه فخر آباد
وسر یزد .

جلگه - معتدل - مالاریایی - سکنه ۱۲۹ - فارسی .

آب از قنات - محصول غلات پنبه تره بار - شغل زراعت - صنایع
دستی قالی بافی - راه فرعی .

حسین آباد - ده کوچکی است از دهستان حومه بخش کوهپایه
شهرستان اصفهان

۴۲ک شمال باختر کوهپایه - ۲۵ک شمال شوسه اصفهان به یزد .
کوهستانی - معتدل - سکنه ۴۰ - شیعه - فارسی .

حسین آباد - مزرعه کوچکی است از دهستان سیرم پائین بخش
حومه شهرستان شهرضا .

۲۰ک باختر شهرضا - ۸ک راه ماشین رو شهرضا به قبران .

جلگه - معتدل - سکنه ۳ - شیعه - فارسی .

حسین آباد - ده مخروبه ایست از بخش سیرم بالا شهرستان
شهرضا .

حسین آباد بافران - hoseyn-âbâd-bâfrân - ده
مخروبه ایست از بخش حومه شهرستان نائین .

حسین آباد برخوار - hoseyn-âbâd-barxâr - ده از
بخش نجف آباد شهرستان اصفهان .

۵۰ک شمال باختر نجف آباد - متصل راه علویچه به تیران .

جلگه - معتدل - سکنه ۶۴۹ - شیعه - فارسی .

آب از قنات - محصول غلات حبوبات انگور بادام گردو پنبه
شغل زراعت - صنایع دستی زنان کرباس بافی - راه ماشین رو .

حسین آباد حاجی کاظم - hoseyn-âbâd-hâji-kâzem -
ده از بخش حومه شهرستان نائین .

۳۰ک باختر نائین - ۹ک جنوب راه اردستان به نائین .

جلگه - معتدل - سکنه ۱۷۴ - شیعه - فارسی .

آب از قنات - محصول غلات - شغل زراعت - راه فرعی .

حسین آباد حاجی محمد تقی -

hoseyn-âbâd-hâji-mohammad-taqi

ده از دهستان گرمسیر شهرستان اردستان .

۱۳ک شمال اردستان - ۱/۵ک خاور راه اردستان بکاشان .

جلگه - معتدل - سکنه ۲۲۹ - شیعه - فارسی .

آب از قنات - محصول غلات پنبه بادام - شغل زراعت - راه ماشین رو
دبستان دارد .

حسین آباد خان - hoseyn-âbâd-xân - ده کوچکی است
از بخش حومه شهرستان نائین .

۲۰ک باختر نائین - متصل براه اردستان به نائین .

جلگه - سکنه ۴۱ - شیعه - فارسی .

حسین آباد خیر آباد - hoseyn-âbâd-xeyr-âbâd - ده

از بخش حومه شهرستان نائین .

۲۷ك باختر نائین - ۳ك شوسه اردستان به نائین .

جلگه - معتدل - سکنه ۲۶۴ - شیعه - فارسی .

آب از قنات - محصول غلات - شغل زراعت - راه فرعی .

حسین آباد زواره - hoseyn-âbâd-zavâre - ده

دهستان گرمسیر شهرستان اردستان .

۱۸/۵ك شمال خاور اردستان - ۱۱/۵ك شمال راه اردستان به

شهرآب .

جلگه - معتدل - سکنه ۲۴۱ - شیعه - فارسی .

آب از قنات - محصول غلات پنبه - شغل زراعت - راه فرعی - دبستان دارد .

حسین آباد سلطان نصیر - hoseyn-âbâd-soltân-nasir - ده

ده کوچکی است از بخش حومه شهرستان نائین .

۳۰ك شمال نائین - ۳ك شوسه اردستان به نائین .

سکنه ۴۰ - شیعه - فارسی .

حسین آباد شاهدان - hoseyn-âbâd-câhedân - ده

ده کوچکی است از دهستان کرون بخش نجف آباد شهرستان اصفهان .

۱۷ك باختر نجف آباد - ۶ك شوسه نجف آباد به دامنه .

سکنه ۹۳ - شیعه - فارسی .

حسین آباد عاشق - hoseyn-âbâd-âceq - ده

حومه شهرستان نائین .

۲۰ك شمال باختری نائین - ۳ك شمال راه اردستان به نائین .

جلگه - معتدل - سکنه ۱۴۳ - شیعه - فارسی .

آب از قنات - محصول غلات - شغل زراعت - راه فرعی .

حسین آباد فوداز - hoseyn-âbâd-fudâz - ده

مخروبه ایست از بخش حومه شهرستان نائین .

حسین آباد کرون - hoseyn-âbâd-karvan - ده

دهستان کرون بخش نجف آباد شهرستان اصفهان .

۵۴ك باختر نجف آباد - ۱۰ك شوسه نجف آباد به دامنه .

جلگه - معتدل - سکنه ۳۶۲ - شیعه - فارسی .

آب از رودخانه وچاه - محصول غلات حبوبات صیفی - بادام و انگور

شغل زراعت - صنایع دستی زنان کرباس بافی - راه فرعی .

حسین آباد مزیک - hoseyn-âbâd-mazik - ده کوچکی

است از بخش حومه شهرستان نائین .

۳۲ك باختر نائین - ۷ك شوسه اردستان به نائین - سکنه ۴۱ - شیعه

فارسی .

حسین آباد میر - hoseyn-âbâd mir - آباد

ده از دهستان برخوار بخش حومه شهرستان اصفهان .

۱۷ك شمال اصفهان - متصل براه عمومی .

جلگه - معتدل - سکنه ۴۰۰ - شیعه - فارسی .

آب از قنات - محصول غلات پنبه صیفی - شغل زراعت - صنایع دستی

زنان کرباس بافی - راه ماشین رو .

حسین آباد یان چشمه - hoseyn-âbâd-yân-çacme - ده

ده مخروبه ایست از دهستان چادگان بخش داران شهرستان فریدن .

حسینجه - hoseynje - ده

از دهستان دهق بخش نجف آباد شهرستان اصفهان .

۵۰ك شمال باختر نجف آباد - کنار راه نادر شاه به انوشیروان .

جلگه - معتدل - سکنه ۸۳۹ - شیعه - فارسی .

آب از قنات - محصول غلات انگور سیب زمینی صیفی بادام کنیرا

شغل زراعت - صنایع دستی زنان کرباس بافی - راه فرعی - دبستان

ویک کاروانسرای شاه عباسی دارد .

حسینی - hoseyni - ده

از دهستان پیشکوه بخش تفت شهرستان یزد .

۵ك باختر تفت - کنار راه خراشاه به تفت .

جلگه - معتدل - سکنه ۳۹۰ - شیعه - فارسی .

آب از قنات - محصول غلات - شغل زراعت - راه فرعی .

حصاروئیه - hesâruiyye - ده

از دهستان حومه بخش شهر بابک شهرستان یزد .

۱۸ك خاور شهر بابک - متصل براه حصاروئیه .

جلگه - معتدل - مالاریائی - سکنه ۳۰۷ - شیعه - فارسی .

آب از قنات - محصول غلات - شغل زراعت - صنایع دستی زنان کرباس

بافی - راه فرعی .

حضور - hosur - ده

از دهستان ورزق بخش داران شهرستان فریدن .

۱۱ك باختر داران - ۱ك شوسه ازنا به اصفهان .

دامنه کوه - سردسیر - سکنه ۶۱۰ - شیعه - ترکی .

آب از چشمه و قنات - محصول غلات باغات انگور سردرختی - شغل

زراعت - صنایع دستی جاجیم و قالیچه بافی - راه ماشین رو .

زیارتگاه دارد .

حمدی - hamdi - ده

ده کوچکی است از بخش حومه شهرستان نائین .

۳۴ك جنوب نائین - ۱۰ك راه نائین به هاشم آباد .

کوهستانی - معتدل - سکنه ۶۱ - شیعه - فارسی .

آب از قنات - محصول غلات - شغل زراعت - راه مالرو .

حناء - hannâ - ده

از دهستان سمیرم بالا شهرستان شهرضا .

۳۵ك جنوب سمیرم - متصل براه حناء به سمیرم .

جلگه - سردسیر - سکنه ۱۵۰۰ - شیعه - فارسی .

آب از رودخانه - محصول غلات حبوبات تر باک - شغل زراعت و

گلهداری - راه ماشین رو - دبستان پاسگاه ژاندارمری و در حدود

۱۷ باب دکان دارد .

حنه - hanafc - ده

مخروبه ایست از بخش حومه شهرستان نائین .

حوض ماهی - howz-mâhi - ده از دهستان سمیرم بامین
بخش حومه شهرستان شهرضا.

۴۹ک شمال باخترشهرضا - متصل براه حوض ماهی به مبارکه.
کوهستانی - معتدل - سکنه ۳۹-۴ - شیعه - فارسی.

آب از چشمه - محصول غلات حبوبات تریاک - شغل زراعت و گله داری
راه فرعی.

حیدرآباد - heydar-âbâd - ده از دهستان جرقویه بخش
حومه شهرستان شهرضا .

۵۰ک شمال خاوری شهرضا - متصل براه مزرعه عرب به نصرآباد.
جلگه - معتدل - سکنه ۷۸-۴ - شیعه - فارسی.

آب از قنات - محصول غلات پنبه تریاک - شغل زراعت - راه ماشین رو
معدن نمک دارد ولی استخراج نشده .

حیدرآباد - ده از دهستان پشتکوه بخش نیر شهرستان یزد .

۲۴ک شمال باخترنیر - ۱۲ک راه نیر به ابرقو.
جلگه - معتدل - سکنه ۵۵-۲ - شیعه - فارسی.

آب از قنات - محصول تریاک بادام توت شلغم چغندر زردآلو هلو
شغل زراعت - صنایع دستی کرباس بافی - راه فرعی.

حیدرآباد - ده از دهستان کراچ بخش حومه شهرستان
اصفهان .

۱۳ک جنوب خاور اصفهان - متصل بشوسا کراچ بیراگون .
جلگه - معتدل - سکنه ۱۱۶-۱ - شیعه - فارسی.

آب از رودخانه وچاه - محصول غلات زرت پنبه تریاک صیفی - شغل
زراعت و گله داری .

حیدرآباد - ده از دهستان برزاوند بخش حومه شهرستان
اردستان .

۶۰ک جنوب خاور اردستان - ۲۳/۵ک شمال شوسه اردستان به نائین .
کوهستانی - معتدل - سکنه ۱۰۵-۱ - شیعه - فارسی.

آب از قنات - محصول غلات محصول حیوانی کتیرا - شغل زراعت
راه فرعی .

حیدرآباد - ده کوچکی است از بخش حومه شهرستان نائین .

۳ک باخترنائین - ۴ک راه نائین به اردستان .

جلگه - معتدل - سکنه ۸۰-۸ - شیعه - فارسی.

حیدرآباد - ده کوچکی است از دهستان گرمسیر شهرستان
اردستان .

۲۱ک شمال خاور اردستان - کار راه زواره به اردستان .

جلگه - معتدل - سکنه ۷۳-۷ - شیعه - فارسی.

آب از قنات - محصول غلات پنبه - شغل زراعت - راه فرعی.

حیدرآباد - ده مخروبه ایست از بخش سمیرم بالا شهرستان .
شهرضا .

حیدرآباد عباسی - heydar - âbâd - abbâsi - ده

مخروبه ایست از بخش سمیرم بالا شهرستان شهرضا .

حیدری - heydari - ده از دهستان چادگان بخش داران
شهرستان فریدن .

۳۷ک جنوب داران - ۱۸ک جاده کوه رنگ .

کوهستانی - سردسیر - سکنه ۱۷۰۴-۱۷ - شیعه - ترکی لری .

آب از قنات و چشمه - محصول غلات حبوبات انگور - شغل زراعت
صنایع دستی قالی بافی - راه مالرو - در حدود ۱۱ باب دکان دارد

زادگاه مزدک فریدنی است (از تاریخ آقاخان کرمانی)

خاتون آباد - xâton-âbâd - ده از دهستان جی بخش حومه شهرستان اصفهان .

۷ک خاور اصفهان - ۱ک باخرجاده قدیم اصفهان یزد .
چلگه - معتدل - سکنه ۲۵۴ - شیبه - فارسی .

آب اززاینده رود چاه و قنات - محصول غلات پنبه تریاک سردرختی صیفی - شغل ذراعت و گل داری - صنایع دستی زنان قالی بافی راه فرعی .

خاتون آباد - ده مغربه ایست از بخش حومه شهرستان نائین **خارا - xârâ** - ده از دهستان جرقوبه بخش حومه شهرستان شهرضا .

۸۲/۱۵ک خاور شهرضا - کنار راه ماشین رو حسن آباد بیض آباد .
چلگه - معتدل - سکنه ۳۳۸ - شیبه - فارسی .

آب از چشمه - آب خوردن از آب انبار نوساز - محصول غلات پنبه تریاک - شغل ذراعت .

خارزن - xârzan - ده از بخش حومه شهرستان نائین .
۱۲ک باختر نائین - ۲ک برای اردستان نائین .

چلگه - معتدل - سکنه ۱۲۶ - شیبه - فارسی .
آب از قنات - محصول غلات - شغل ذراعت - راه ماشین رو .

خاروان - xârvan - ده از دهستان برزاوند شهرستان اردستان .

۵۱ک جنوب خاور اردستان - ۷ک شمال خاوری راه شوسه اردستان به نائین .

کوهستانی - معتدل - سکنه ۲۴۸ - شیبه - فارسی .
آب از قنات - محصول غلات خشکبار تریاک - شغل ذراعت - راه فرعی .

خاکه پری - xâk-pari - ده از دهستان موگومی بخش آخوره شهرستان فریدن .

۴۵ک باختر آخوره .
چلگه - سردسیر - سکنه ۱۶۷ - شیبه - لری .

آب از چشمه - محصول غلات حبوبات تریاک - شغل ذراعت - راه مالرو

خاک سفید - xâk-sefid - ده کوچکی است از دهستان آید بخش باختر فلورجان شهرستان اصفهان .

۳۱ک جنوب باختر فلورجان - ۳ک راه فلورجان بگردنه سرخ سکنه ۳۶ - شیبه - فارسی .

آب اززاینده رود - محصول غلات - شغل ذراعت - راه فرعی .
خاکی - xâki - ده از دهستان تنگ گوری بخش اردل شهرستان شهرکرد .

۷۰ک شمال باختر اردل - ۱۸ک راه کوه رنگ .
کوهستانی - معتدل - سکنه ۲۲۷ - شیبه - فارسی لری .

آب از چشمه - محصول غلات حبوبات تریاک بشم و روغن - شغل ذراعت و گل داری - صنایع دستی زنان کرباس و جاجیم بافی - راه مالرو .
خالق آباد - xâleq-âbâd - ده کوچکی است از بخش حومه شهرستان نائین .

۴۰ک جنوب نائین - ۱۵ک راه نائین به اشم آباد .
سکنه ۲۰ - شیبه - فارسی .

خان آباد - xân-âbâd - ده از بخش کوهپایه شهرستان اصفهان .

۱۳ک جنوب خاور کوهپایه - ۴ک جنوب شوسه اصفهان یزد .
کوهستانی - معتدل - سکنه ۲۵۴ - شیبه - فارسی .

آب از قنات - محصول غلات - شغل ذراعت .
صنایع دستی زنان کرباس و جوال بافی - راه فرعی .

خانقاه - xâneqâh - ده از دهستان مرید بخش اردکان شهرستان یزد .

۸ک جنوب اردکان - متصل برای فرعی اردکان بخانقاه .
چلگه - معتدل - مالاریایی - سکنه ۴۱۳ - شیبه - فارسی .

آب از قنات - محصول غلات - شغل ذراعت - صنایع دستی زنان کرباس بافی - راه ماشین رو .

خانمیزا - xân mizâ - نام یکی از دهستانهای بخش لردگان شهرستان شهرکرد در جنوب شهرکرد واقع حدود مشخصات آن بشرح زیر است :

حدود : از شمال بکوه زاردوه و کوه دره دیز که خط الرأس آنها حد طبیعی این دهستان با دهستان گندمان است از جنوب بکوه کولار که خط الرأس آن حد طبیعی این دهستان با دهستان

فلاد و جانکی است از خاور بکوه پرتپامه که خط الرأس آن حد طبیعی این دهستان با دهستان سمیرم بالاست از باختر بکوه آب باغ و کوه سبز که خط الرأس آنها حد طبیعی این دهستان با دهستان جانکی است .

وضع طبیعی : این دهستان در کوهستان واقع شده مهمترین ارتفاعات آن عبارتند از :

۱ - در شمال دهستان کوه هزار دره که بلندترین قله آن ۳۶۳۰ متر و تنگ دزد *dez*، نیز در باختر این دهستان واقع شده .

۲ - کوه پرتپامه در خاور دهستان که بلندترین قله آن ۲۷۰۰ متر

۳ - در جنوب و باختر دهستان کوه آب باغ که مستور از جنگل سردسیری است و کوه کر کلار که بلندترین قله آن ۲۷۴۰ متر است .

رودخانه آب و تنگ که از باطالق گندمان ورشته ارتفاعات دره دیز و سیلگون و کوههای بخش سمیرم و هزار دره سرچشمه گرفته از جهت خاور بیاختر دهستان جریان دارد در خاور کوه شیخان برود کارون ملحق میشود و پل کره «*kore*» در ۳ کیلومتری آبادی کرد بیشه روی این رودخانه ساخته شده است .

هوای این دهستان معتدل و آب قراء آن از رودخانه مجلر و چشمه نأمین میشود . محصول عمده غلات حبوبات و جزئی تنباکوه - شمل عمده اهالی زراعت و گله داری و صنایع دستی جاجیم و قاللی بافی است . قراء این دهستان بوسیله راههای مالرو بیکدیگر مربوط میشود . این دهستان از ۳۴ آبادی بزرگ و کوچک تشکیل شده و جمعیت آن ۷۲۴۸ نفر زبان اهالی فارسی لری مذهب آنان شیعه اثنی عشری است .

قراء مهم آن عبارتند از باغ بهزاد - ده صحرا - جوانوردی .
خانی آباد - *xāni-âbâd* - ده کوچکی است از دهستان گندمان بخش بروجن شهرستان شهر کرد .

۲۶ کیلومتر باختر بروجن - متصل براه عمومی .
 سکنه ۷۴ - شیعه - فارسی .

آب از چشمه - محصول غلات - شغل زراعت - راه فرعی .
خبر - *xabar* - ده از دهستان جوزم و دهج بخش شهر بابک شهرستان یزد .

۶۳ کیلومتر شمال باختر شهر بابک - متصل براه فرعی شهر بابک .
 کوهستانی - معتدل - مالاریایی - سکنه ۷۵۸ - شیعه - فارسی
 آب از قنات - محصول غلات - شغل زراعت - صنایع دستی زنان کرباس بافی - راه فرعی - باسگاه ژاندارمری دارد .

خراجی - *xarâji* - ده از دهستان کیار بخش بروجن شهرستان شهر کرد .

۴۳ کیلومتر شمال باختر بروجن - کنار شلزار بشهر کرد .
 دامنه کوه - معتدل - مالاریایی - سکنه ۱۲۱۵ - شیعه - فارسی .

آب از رودخانه و چشمه - محصول غلات برنج حبوبات انگور .
 شغل زراعت - صنایع دستی قاللی بافی - پل خراجی بر روی رودخانه لارو کیار - راه فرعی .

خرانق - *xarânoq* - یکی از بخشهای یازده گانه شهر یزد و در شمال این شهرستان واقع حدود و مشخصات آن بشرح زیر است :
 حدود : از شمال ببخش خور بیابانک و بخش انارک شهرستان نائین از جنوب ببخشهای بافق نیر حومه یزد و اشکندراز خاور ببخش بافق از باختر ببخش اردکان و بخش حومه نائین .

وضع طبیعی : بطور کلی این بخش در جنوب خاوری کوهستانی بوده و در قسمت باختر کوههای منفرد قراء گرفته و از طرف شمال بلوت جمال خان و زمینهای ریگزار منتهی میشود .

مهمترین ارتفاعات آن در قسمت باختر کوه سفید که قله آن ۱۵۰۰ متر از سطح دریا ارتفاع دارد و دیگر رشته ارتفاعات تا رونه که در جنوب خرانق قرار دارد .

آب زراعتی بخش در قسمت های کوهستانی از چشمه و قنات و در قسمتهای مسطح بیشتر از قناتها نأمین میشود .

هوای بخش نسبتاً معتدل بوده و محصول عمده آن غلات پنبه و رناس بوده و زیره سیاه نیز از صحرای خرانق بدست میآید .

شغل عمده اهالی زراعت و مختصری گله داری و صنعت دستی محلی کرباس بافی است .

این بخش از ۱۸ آبادی بزرگ و کوچک تشکیل شده و جمعیت آن در حدود ۳۱۶۲ نفر بوده مذهب اهالی مسلمان و زبان آنها فارسی است . بیشتر قراء آن بوسیله راههای فرعی بیکدیگر مربوط شده و جاده خراسان از راه طبس از این بخش میگذرد . معدن زغال سنگ در خرانق موجود قبلا استخراج میشده ولی اکنون استفاده ای از آن نمیشود .

خرانق - قصبه مرکز بخش خرانق شهرستان یزد در ۶۸ کیلومتری شمال یزد واقع و خلاصه تاریخچه و مشخصات آن بشرح زیر است :

تاریخچه خرانق قدیمی تر از شهر یزد بوده و اسم آن در اصل خورنق بوده است که قبلا زردتشتیان در این قصبه میزیسته اند .

این قصبه در جلگه بوده و بیشتر منازل و ساختمانها از قدیم در داخل یک قله بزرگی ساخته شده که بتوانند در مقابل متجاوزین مقاومت و پایداری نمایند . جمعیت آن در حدود ۶۲۰ نفر است .

طول ۵۴ درجه و ۴۱ دقیقه خاوری از نصف النهار
 گرینویچ
 عرض ۳۲ درجه و ۲۰ دقیقه و ۳۰ ثانیه شمالی .
 ارتفاع از سطح دریا ۱۶۳۷ متر .

**مختصات
 جغرافیائی**

اختلاف ساعت با طهران ۱۱ دقیقه و ۴۸ ثانیه .
 طهران ساعت ۱۲ خرائق ساعت ۱۲ و ۱۱ دقیقه و ۴۸ ثانیه است
 آب ذراعتی قصبه از چشمه و قنات تأمین شده شغل اهالی ذراعت
 و مخصری گله داری است .
 آب و هوای آن سردسیر معتدل بوده محصول عمده آن غلات میباشد .
 ادارات دولتی - بخشداری - ژاندارمری و نماینده آمار و یک باب
 دبستان دارد .

از خرائق بشهرهای یزد و نایین راه ماشین رو وجود دارد .
 خرم به - **xarbeh** - ده مغروبه ایست از دهستان بازفت
 بخش اردل شهرستان شهرکرد .

خر پشت - **xar-poct** - ده کوچکی است از بخش حومه -
 شهرستان نایین .

۲۴ ک جنوب نایین - جلگه - معتدل - سکنه ۲۰۰ - شیمه - فارسی .
 خرم چم - **xar-çam** - ده کوچکی است از بخش حومه شهرستان
 نایین .

۲۵ ک باختر نایین - ۵ ک برای نایین به کوهپایه .

سکنه ۲۰ - شیمه - فارسی .

خر زوق - **xor-zuq** - ده از دهستان برخوار بخش حومه
 شهرستان اصفهان .

۱۷ ک شمال اصفهان - متصل برای فرعی خرروق به اصفهان .

جلگه - معتدل - سکنه ۵۰۱۶ - شیمه - فارسی .

آب از قنات - محصول غلات پنبه خربزه هندوانه پشم و روغن
 شغل ذراعت و گله داری - صنایع دستی زنان کرباس و قالی بافی
 راه فرعی - دبستان پست بهداشتی و در ۱۸ دود باپ دکان دارد .
 خرسانک - **xersânak** - ده از دهستان موگومی بخش
 آخوره شهرستان فریدن .

۲۵ ک شمال باختر آخوره ۲۰ ک راه عمومی مالرو .

کوهستانی - سردسیر - سکنه ۱۱۴ - شیمه - لری .

آب از چشمه - محصول غلات حبوبات تریاک - شغل ذراعت - راه مالرو .

خرسانک محمد جلال الدین -

xersânak-mohammad-jalâloddin

ده از دهستان چنارود بخش آخوره شهرستان فریدن .

۴۲ ک جنوب آخوره - ۱۸ ک راه اسکندری .

جلگه - سردسیر - سکنه ۳۲۲ - شیمه - لری .

آب از چشمه - محصول غلات حبوبات تریاک انگور - شغل ذراعت
 صنایع دستی معلی قالی و جاجیم بافی - راه مالرو .

خرسانک محمود صالح -

xersânak-mahmud-sâleh

ده از دهستان چنارود بخش آخوره شهرستان فریدن .

۴۰ ک جنوب خاور آخوره - ۵ ک شومه کوه رنگ .

جلگه - سردسیر سکنه ۳۰۵ - شیمه - لری .

آب از قنات و چشمه - محصول غلات حبوبات تریاک - شغل ذراعت
 راه مالرو .

خر گل - **xar-gol** - ده کوچکی است از دهستان چنارود بخش
 آخوره شهرستان فریدن .

۲۰ ک جنوب خاور آخوره - سکنه ۶۰ - شیمه - لری .

آب از چشمه - محصول غلات - شغل ذراعت - راه مالرو .

خرم - **xorram** - ده کوچکی است از دهستان حومه بخش
 کوهپایه شهرستان اصفهان .

۳۵ ک جنوب باختر کوهپایه - ۲۵ ک جنوب جاده یزد .

سکنه ۹۱ - شیمه - فارسی .

آب از زاینده رود - محصول غلات - شغل ذراعت - راه فرعی .

خرم آباب - **xorram âbâd** - ده از بخش ابرقو
 شهرستان یزد .

۱۵ ک جنوب ابرقو - ۱۴ ک جنوب راه ابرقو بغیر آباد و سر یزد .

جلگه - معتدل - مالاریایی - سکنه ۳۸۶ - شیمه - فارسی .

آب از قنات - محصول غلات پنبه تره بار - شغل ذراعت - صنایع
 دستی زنان قالی بافی - راه فرعی .

خرم آباد - ده از بخش حومه شهرستان یزد - ۱۶ ک شومه یزد

جلگه - معتدل - مالاریایی - سکنه ۳۰۷ - شیمه - فارسی .

آب از قنات - محصول غلات - شغل ذراعت - صنایع دستی زنان
 کرباس بافی - راه فرعی .

خرم آبان - ده کوچکی است از بخش حومه شهرستان نایین .

۲/۵ ک باختر نایین - ۴ ک شومه نایین بکوهپایه .

سکنه ۷۰ - شیمه - فارسی .

خرم آباد - ده کوچکی است از دهستان گرکن بخش فلاورجان

شهرستان اصفهان .

جلگه - معتدل - سکنه ۶۹ - شیمه - فارسی .

آب از زاینده رود - محصول غلات - شغل ذراعت - راه فرعی .

خرم آباد - ده مغروبه ایست از بخش سیرم بالا شهرستان
 شهرضا .

خرم شاه - **xorram-câh** - ده از بخش حومه شهرستان یزد .

جلگه - معتدل - مالاریایی - سکنه ۱۷۱۵۰ - شیمه - فارسی .

آب از قنات - محصول غلات - شغل ذراعت - صنایع دستی نساجی
 راه فرعی - دبستان دخترانه و پسرانه دارد .

خرمنان - **xorramanân** - ده از دهستان کرون بخش

نجف آباد شهرستان اصفهان .

۴۲ ک باختر نجف آباد - ۲ ک شمال جاده نجف آباد به دامنه

جلگه - معتدل - سکنه ۳۳۵ - شیعه - فارسی .
 آب از قنات - محصول غلات بادام صیفی انگور سیب زمینی - شغل
 زراعت - صنایع دستی زنان کرباس بافی - راه ماشین رو .
خرو شاد - xarucâd - ده کوچکی است از دهستان گرکن
 بخش فلاورجان شهرستان اصفهان .
 ۱۶ ک جنوب فلاورجان - ۲ ک راه عمومی گرکن .
 جلگه - معتدل - سکنه ۸۶ - شیعه - فارسی .
 آب از زاینده رود - محصول غلات - شغل زراعت - راه فرعی .
خروند - xarvand - ده از دهستان پائین شهرستان اردستان
 ۴ ک خاور اردستان - کنار راه فرعی شهر آب به نائین .
 جلگه - معتدل - سکنه ۵۸۵ - شیعه - فارسی .
 آب از قنات - محصول غلات خشکبار - شغل زراعت - راه ماشین رو .
خسرو آباء - xosrow âbâd - ده از دهستان حومه بخش
 سمیرم شهرستان شهرضا .
 ۸ ک جنوب شهرضا - ۴ ک باختر شوسه شهرضا بآباده .
 جلگه - معتدل - سکنه ۲۷۴ - شیعه - فارسی .
 آب از قنات - محصول غلات پنبه تریاک باغات انگور - شغل زراعت
 راه ماشین رو .
خسرو آباد - ده کوچکی است از دهستان شوراب بخش اردل
 شهرستان شهرکرد .
 ۵ ک شمال باختر اردل - ۳ ک راه کوهرنگ .
 سکنه ۳۵ - شیعه - فارسی لری .
خشتی - xecti - ده کوچکی است از دهستان چنارود بخش آخوره
 شهرستان فریدن .
 ۵ ک جنوب خاور آخوره .
 کوهستانی - سردسیر - سکنه ۹۱ - شیعه - لری .
 آب از چشمه - محصول غلات - شغل زراعت - راه مالرو .
خشک آباد - xocg-âbâd - ده از دهستان گرمسیر شهرستان
 اردستان .
 ۲۴ ک شمال باختر اردستان - ۲ ک شمال خاور راه اردستان بکاشان .
 جلگه - معتدل - سکنه ۱۶۲ - شیعه - فارسی .
 آب از قنات - محصول غلات پنبه کرچک منداب - شغل زراعت
 راه فرعی .
خشو آیه - xocuiyve - ده از دهستان آیدغمش بخش فلاورجان
 شهرستان اصفهان .
 ۳۳ ک باختر فلاورجان - ۱۶ ک راه شهرکرد باصفهان .
 کوهستانی - معتدل - سکنه ۷۰۰ - شیعه - فارسی .
 آب از رودخانه - محصول غلات برنج پنبه تریاک - شغل زراعت
 راه مالرو .

خضر آباد - xezer-âbâd - یکی از بخشهای یازده گانه
 شهرستان یزد در باختر این شهرستان واقع حدود مشخصات آن بشرح
 زیر است .
 حدود : از شمال به بخش اردکان از جنوب ببخش تفت و نیر از خاور به
 بخش اشکذر از باختر بدشت نمک .
 وضع طبیعی : این بخش در قسمت خاور کوهستانی بوده و در قسمت
 باختر بدشت نمک مربوط میشود و کوههای آن عبارتند از :
 ۱ - کوه دوله در جنوب باختر خضر آباد .
 ۲ - کوه زسنگ و کوه چاه دز در باختر .
 ۳ - رشته کوه کشکوه در مرکز این بخش که از جنوب بطرف
 شمال ادامه دارد .
 ۴ - در قسمت جنوب باختری این بخش در دهستان ندوشن ارتفاعات
 منفردی دیده میشود که عبارتند از کوه مادر با ارتفاع ۶۵۰ متر
 کوه خطاب با ارتفاع ۶۴۰ متر و چاهکوه با ارتفاع ۵۶۵ متر .
 هوای بخش در قسمت کوهستانی یعنی در خاور معتدل و در قسمت باختری
 دهستان ندوشن نسبتاً گرم و آب مزرعی قراء از قناتها تامین میشود
 و محصول عمده آن غلات شغل عمده اهالی زراعت و مختصری گل داری
 و صنعت دستی محلی کرباس بافی است .
 بیشتر قراء این بخش بوسیله راههای فرعی و مالرو بیکدیگر مربوط
 شده و در فصل خشکی یعنی از قراء اتومبیل میتوان بردوراه ماشین رو
 ندوشن بابر قو از گردنه برپای رشته ارتفاع کشکوه گذشته و از کنار
 رودخانه لرد بابر قو منتهی میشود .
 رودخانه های مهم آن عبارتند از رود شلگون و رودخانه عرب که در
 فصل بارندگی از ارتفاعات خاوری این بخش جاری شده بیاطلاق و
 شور زارهای ابر قو فرو میروند .
 این بخش از دود دهستان بشرح زیر تشکیل شده :
 ۱ - دهستان کذاب ۱۰ آبادی ۲۹۰۸ نفر
 ۲ - دهستان نهوشن ۸ آبادی ۱۴۶۰ نفر
 بنا بر آمار فوق بخش خضر آباد از ۱۸ آبادی بزرگ و کوچک تشکیل
 شده و جمعیت آن ۴۳۶۸ نفر مذهب اهالی شیعه و زبان مادری آنها
 فارسی است .
 شرح هر یک از ده و دهستان های بالا در جای خود داده شده .
خضر آباد - قصبه مرکز بخش خضر آباد شهرستان یزد ۴۸
 کیلو متری باختر یزد متصل براه ماشین رو خضر آباد یزد .
 مختصات جغرافیائی آن بشرح زیر است :
 طول ۵۳ درجه و ۹ دقیقه خاوری از نصف النهار گرینویچ - عرض ۳۱
 درجه و ۵۶ دقیقه و ۳۰ ثانیه شمالی اختلاف ساعت با طهران ۹ دقیقه و
 ۴ ثانیه .
 طهران ساعت ۱۲ خضر آباد ساعت ۱۲ و ۹ دقیقه و ۴ ثانیه است .

موقعیت طبیعی کوهستانی - سکنه ۳۳۹ نفر - مذهب شیعه - زبان فارسی
 آب از قنات - شغل زراعت - محصول غلات - صنعت دستی زنان کرباس
 باف - راه فرعی - بخشداری و پاسگاه ژاندارمری دارد .
خضر آباد - ده کوچکی است از بخش ابرقو شهرستان یزد .
 ۲۵ ک جنوب باختر ابرقو - ۲۲ ک جنوب راه ابرقو بفراتمه .
 جلگه - معتدل - مالاریایی - سکنه ۵۷ - شیعه - فارسی .
 آب از قنات - محصول غلات پنبه تره بار - شغل زراعت - صنایع دستی زنان
 قالی بافی - راه فرعی .
خفر - *xafz* - ده از بخش سمیرم بالا شهرستان شهرضا .
 ۵۲ ک جنوب باختر سمیرم - متصل براه مارو خفر به شیبانی .
 کوهستانی - سردسیر - سکنه ۲۰۰ - شیعه - لری .
آب از چشمه - محصول غلات حبوبات - شغل زراعت - صنایع دستی قالی
 و جاجیم بافی - راه مارو - دستان و زیارتگاه دارد .
خاج - *xalaj* - ده از دهستان ورزق بخش داران شهرستان
 فریدن .
 ۲۰ ک شمال داران - ۸ ک شمال راه دامنه به بومین .
 جلگه - سردسیر - سکنه ۵۱۴ - شیعه - ترکی فارسی .
آب از قنات و چشمه - محصول غلات - شغل زراعت - راه فرعی .
خلعت پوشان - *xalat-pucân* - ده کوچکی است از دهستان
 کرچیو بخش داران شهرستان فریدن .
 ۴۵ ک شمال باختر داران - ۱۵ ک راه سورتک به دامنه .
 سکنه ۶۳ - شیعه - لری .
آب از چشمه - محصول غلات - شغل زراعت - راه مارو .
خالف بادام - *xalf-bâdam* - بنام اصلی آن پشت بادام مراجعه شود .
خلیل - *xalil* - ده از دهستان کرچیو بخش داران شهرستان فریدن .
 ۵۴ ک شمال باختر داران - ۹ ک راه سورتک به دامنه .
 جلگه - سردسیر - سکنه ۳۸۹ - شیعه - ترکی فارسی .
آب از قنات و چشمه - محصول غلات تریاک - شغل زراعت و گلهداری
 صنایع دستی جاجیم و قالی بافی - راه مارو .
خلیل آباد - *xalil-âbâd* - ده از دهستان عقدا بخش اردکان
 شهرستان یزد .
 ۴۹ ک باختر اردکان - متصل براه فرعی خلیل آباد به عقدا .
 کوهستانی - معتدل - مالاریایی - سکنه ۲۸۵ - شیعه - فارسی .
آب از قنات - محصول غلات - شغل زراعت - صنایع دستی زنان کرباس
 بافی - راه فرعی .
خلیل آباد - ده از دهستان پیشکوه بخش تفت شهرستان یزد .
 ۳۰ ک باختر تفت - متصل بجاوه تفت به ندوشن .
 جلگه - معتدل - سکنه ۱۸۶ - شیعه - فارسی .
آب از قنات - محصول غلات صیفی حبوبات خشکبار - شغل زراعت - صنایع
 دستی ناجی و کرباس بافی - راه فرعی - دستان دارد .

خمسلو - *xameslu* - ده از دهستان ورزق بخش داران
 شهرستان فریدن .
 ۲۰ ک باختر داران - ۱ ک شوسه از ناباد افهان .
 جلگه - سردسیر - سکنه ۱۲۵۷ - شیعه - فارسی ترکی .
آب از قنات و رودخانه - محصول غلات حبوبات تریاک - شغل زراعت
 و گلهداری - صنایع دستی زنان جاجیم و قالی بافی - راه ماشین رو .
خمسپان - *xamsiyân* - ده از دهستان ندوشن بخش خضر آباد
 شهرستان یزد .
 ۲۳ ک جنوب باختر خضر آباد - ۴ ک راه ندوشن .
 کوهستانی - معتدل - مالاریایی - سکنه ۱۲۰ - شیعه - فارسی .
آب از قنات - محصول غلات - شغل زراعت - صنایع دستی زنان کرباس
 بافی - راه مارو .
خمیران - *xamirân* - ده از دهستان کرون بخش نجف آباد
 شهرستان اصفهان .
 ۳۷ ک باختر نجف آباد - متصل راه نجف آباد به دامنه .
 جلگه - معتدل - سکنه ۱۲۶ - شیعه - فارسی .
آب از قنات - محصول غلات بادام حبوبات زرد آلوانگور سیب زمینی
 شغل زراعت - صنایع دستی زنان کرباس بافی - راه فرعی .
خنج - *xanj* - ده کوچکی است از دهستان چنق بیابانک بخش
 خور بیابانک شهرستان نائین .
 ۴۶ ک جنوب جور - سر راه فرعی بیاضیه به هفت تنان .
 کوهستانی - معتدل - سکنه ۳۱ - شیعه - فارسی .
آب از چشمه - محصول غلات - شغل زراعت - صنایع دستی زنان کرباس
 بافی - راه ماشین رو .
خوابجان - *xâbjân* - ده از دهستان جی بخش حومه شهرستان
 اصفهان .
 ۱ ک شمال اصفهان - متصل بغیبان دور شهر .
 جلگه - معتدل - سکنه ۱۳۹۷ - شیعه - فارسی .
آب از زاینده رود و چاه - محصول غلات پنبه تریاک صیفی سردرختی
 شغل زراعت و گلهداری - صنایع دستی زنان قالی و کرباس بافی .
خواجه لنگ - *xâje-lang* - ده از دهستان فلارد بخش لردگان
 شهرستان شهرکرد .
 ۴۰ ک باختر لردگان - ۲۰ ک راه عمومی .
 جلگه - معتدل - سکنه ۴۳۵ - شیعه - فارسی لری .
آب از چشمه - محصول غلات برنج - شغل زراعت - صنایع دستی زنان گلیم
 بافی - راه مارو .
خواندد - *xânde* - ده کوچکی است از بخش حومه شهرستان نائین .
 ۲۲ ک جنوب نائین - سکنه ۱۵ - شیعه - فارسی .
خودیان - *xudiyân* - ده کوچکی است از دهستان حومه بخش
 بافی شهرستان یزد .

۵۰ ک شمال بافق ۱۲ ک خاور راه فرعی بافق بشهر نووخرانق .
 کوهستانی - معتدل - سکنه ۵۵ - شیعه - فارسی .
خور - Xor - قصبه مرکز بخش خور بیابانک شهرستان نایین .
 ۲۲۰ ک شمال خاوری نایین - متصل راه خور نایین .
 مختصات جغرافیائی آن بشرح زیر است .
 طول ۵۵ درجه و ۲ دقیقه و ۳۰ ثانیه شرقی از نصف النهار گرینویچ
 عرض ۳۳ درجه ۴۷ دقیقه شمالی .
 ارتفاع از سطح دریا ۹۲۱ متر .
 طهران ساعت ۱۲ خور ساعت ۱۲ و ۱۳ دقیقه و ۱۲ ثانیه .
 موقعیت طبیعی : جلگه کویر - گرمسیر - سکنه ۸۲۱ نفر مذهب شیعه
 زبان فارسی .
 آب از قنات - محصول غلات و خرما - شغل زراعت - صنایع دستی محلی
 کرباس و لیف خرما بافی - راه ما شین رو .
 ادارات دولتی بخشداری - بهداری - آمار - پست و تلگراف - دارائی
 دفتر محاضر ازدواج و طلاق - ژاندرمری نماینده فرهنگ دبستان
 دخترانه و پسرانه دارد .
خوراسگان - xorásgân - قصبه از دهستان جی بخش حومه
 شهرستان اصفهان .
 ۵۴ ک خاور اصفهان - متصل راه اصفهان به یزد .
 جلگه - معتدل - سکنه ۸۹۳۶ - شیعه - فارسی .
 آب از زاینده رود قنات و چاه - شغل زراعت و گلهداری - صنایع
 دستی زنان قالیچه و جاجیم بافی - راه شوسه - دبستان - پست و
 بهداری و در حدود ۳۴ باب دکان دارد .
خور بیابانک - xor-biyâbânak - یکی از بخشهای
 سه گانه شهرستان نایین در شمال خاور این شهرستان واقع حدود
 و مشخصات آن بشرح زیر است :
 حدود : از شمال بدشت کویر از جنوب بخش بافق شهرستان یزد از
 خاور ببخش طبس (گلشن) شهرستان فردوس خراسان از باختر
 ببخش انارک .
 وضع طبیعی : این بخش بطور کلی کویر بوده و نیز دارای
 ارتفاعات منفردی بشرح زیر میباشد :
 ۱- در شمال خاوری بخش سیاه کوه - کوه سفیداب - کوه یخ آب و
 کوه سیاه قرار دارد .
 ۲- رشته کوه بیاضیه و کوه چاه سیاه در جنوب از خاور بیابانک کشیده
 شده - کوه حاجی در جنوب و دو کوه منفرد دو شاخ که راه انارک
 به حاجی آباد زرین از وسط این دو کوه میگذرد - در جنوب رشته
 ارتفاع باریک کوه سرخ که از خاور بطرف شمال باختری کشیده
 شده و بکوه بیاضیه متصل میشود .

۳- کوه سناب که از خاور بطرف باختر ادامه دارد و دیگر کوههای
 هزار دره و زور آور در قسمت باختری واقع شده اند .
 در شمال این بخش تخته سنگهای نمک و یک با طلاق شوره زار وجود
 دارد که در مواقع بارندگی آبها در این با طلاق فرو میروند - در حد
 باختری این بخش جنگلهای گز در محل شیه گون وجود داشته و در ۲۵
 کیلومتری باختر خور نیز با طلاق و جنگل گز دیده میشود .
 هوای این بخش بملت کویر بودن و داشتن اراضی شن زار گرمسیر و
 آب زراعتی قنات از قنات تأمین میشود .
 محصول عمده آن غلات و خرما شغل اهالی زراعت - صنایع دستی
 لیف خرما و کرباس بافی است .
 قراء این بخش بوسیله راههای فرعی بیکدیگر مربوط بوده و در
 فصل خشکی اغلب از قراء اتومبیل میتوان برد .
 این بخش از ۱۸ آبادی بزرگ و کوچک تشکیل شده که جمعیت آن در
 حدود ۱۳۴۹ نفر مذهب اهالی شیعه و زبان مادری آنها فارسی است .
 قراء مهم آن عبارتند از خور (مرکز بخش) - فرخی - خدر
 چوپانان - چندق .
 در این بخش از معدن گچ و سرب استفاده میشود و در چندق زمین نفت
 نیز دیده شده که میگویند به نفت شاهرود و سمنان مربوط میشود .
 در بیاضیه یک قلعه قدیمی دیده میشود که در آن خندق کنده شده و
 همچنین زیارتگاهی دارد که یک درخت زیتون کهن پهلوی آن دیده میشود
 در این بخش ۱۰ باب دبستان دایر است .
خورچان - xurçân - ده از دهستان رودشت بخش کوهپایه
 شهرستان اصفهان .
 ۴ ک جنوب باختر کوهپایه ۱۷ ک جنوب شوسه اصفهان به یزد .
 جلگه - معتدل - سکنه ۱۶۷ - شیعه - فارسی .
 آب از قنات - محصول غلات حبوبات پنبه - شغل زراعت - راه فرعی .
خورمیز - xor-miz - ده از دهستان حومه بخش مهریز
 شهرستان یزد .
 ۴ ک جنوب باختر مهریز - ۱۲ ک باختر راه یزد به انار .
 جلگه - معتدل - سکنه ۲۰۶۲ - شیعه - فارسی .
 آب از قنات - محصول غلات - شغل زراعت - صنایع دستی کرباس بافی
 دبستان دارد .
خوشمه - xocmeh - ده از دهستان موگویی بخش آخوره
 شهرستان فریدن .
 ۵ ک باختر آخوره .
 جلگه - سردسیر - سکنه ۲۱۳ - شیعه - لری .
 آب از چشمه - محصول غلات حبوبات تریاک انگور کلابی گرد و جنگلی
 شغل زراعت - راه مالرو .

خوشناش - *xocnâc* - ده مغروبه ایست از دهستان بازفت بغش اردل شهرستان شهرکرد .

خولنجان - *xulenjân* - ده از دهستان اشیان بغش فلاورجان شهرستان اصفهان .

۱۹ک جنوب فلاورجان - متصل بجاده مبارکه به اصفهان .

جلگه - معتدل - سکنه ۱۴۳۰ - شیبه - فارسی .

آب از زاینده رود - محصول غلات برنج تریاک پنبه - شغل زراعت و گله داری - صنایع دستی زنان کرباس بافی - راه ماشین رو دبستان دارد .

خونداب - *xundâb* - ده از دهستان دهق بغش نجف آباد شهرستان اصفهان .

۶۷ک شمال باختر نجف آباد - متصل براه مالرو مادر شاه به انوشیروان .
جلگه - معتدل - سکنه ۱۲۵۴ - شیبه - فارسی .

آب از قنات - محصول غلات حبوبات تریاک پنبه و کتیرا بادام توت سیب زمینی صیفی - شغل زراعت - صنایع دستی زنان کرباس بافی راه فرعی - ۱۲ باب دکان دارد .

خونسارک - *xunsârak* - ده از دهستان گرکن بغش فلاورجان شهرستان اصفهان .

۱۵ک جنوب خاور فلاورجان - ۳ک جنوب راه مبارکه به اصفهان .
جلگه - معتدل - سکنه ۴۲۱ - شیبه - فارسی ترکی .

آب از زاینده رود - محصول غلات برنج صیفی تریاک پنبه - شغل زراعت و گله داری - صنایع دستی زنان کرباس و جاجیم بافی راه فرعی .

خونگ - *xung* - ده از دهستان ورزق بغش داران شهرستان فریدن .

۱۹ک باختر داران - ۳ک شمال راه ماشین رو داران باخوره .
کوهستانی - سردسیر - سکنه ۶۹۶ - مسیحی - ارمنی .

آب از رودخانه و قنات - محصول غلات حبوبات - شغل زراعت و گله داری - صنایع دستی زنان قالی و جاجیم بافی - راه فرعی .
خونی سلطان نصیر - *xuni-soltân-nasir* - ده کوچکی است از بغش حومه شهرستان نائین .

۲۵ک جنوب باختر نائین - سکنه ۱۵ - شیبه - فارسی .

خوی - *xoy* - ده از دهستان لار بغش حومه شهرستان شهرکرد .
۲۱ک جنوب باختر شهرکرد - ۳ک راه عمومی سورشجان به شهرکرد .

جلگه - معتدل - سکنه ۶۸۶ - شیبه - فارسی لری .

آب از رود هارونی - محصول غلات - شغل زراعت و گله داری صنایع دستی قالیچه بافی - راه فرعی .

خویا - *xuyâ* - ده کوچکی است از دهستان رودشت بغش کوهپایه شهرستان اصفهان .

۳۰ک جنوب باختر کوهپایه - ۲۴ک جنوب شوسه اصفهان یزد .
سکنه ۲۱ - شیبه - فارسی .

خوید - *xavid* - ده مغروبه ایست از بغش حومه شهرستان نائین .
خویدک - *xavidak* - ده از دهستان حومه بغش مهریز شهرستان یزد - ۱۸ک خاور مهریز .

جلگه - معتدل - سکنه ۱۲۰۰ - شیبه - فارسی .

آب از قنات - محصول غلات - شغل زراعت - صنایع دستی زنان کرباس بافی - راه ماشین رو - دبستان و زیارتگاه دارد .

خویگان ارامنه - *xuygân-arâmene* - ده از دهستان گرمی بغش داران شهرستان فریدن .

۲۵ک باختر داران - ۹ک جنوب باختر راه دامنه بالیکودرز .

جلگه - سردسیر - سکنه ۲۱۳۲ - مسیحی - ارمنی .

آب از رودخانه و قنات - محصول حبوبات تریاک - شغل زراعت و گله داری - راه فرعی - دبستان و در حدود ۲۰ باب دکان دارد .

خویگان پائین - *xuygân-pâin* - ده از دهستان چادگان بغش داران شهرستان فریدن .

۱۸ک جنوب داران - ۴ک راه داران باصفهان .

جلگه - کوهستانی - سردسیر - سکنه ۱۵۱۱ - شیبه - فارسی لری .
آب از قنات - محصول غلات حبوبات تریاک - شغل زراعت و گله داری صنایع دستی قالی و جاجیم بافی - راه ماشین رو - دبستان دارد .

خویه - *xoye* - ده از دهستان موگومی بغش آخوره شهرستان فریدن .
۳۲ک جنوب باختر آخوره - متصل براه عمومی مالرو .

جلگه - سردسیر - سکنه ۱۰۹۱ - شیبه - لری .

آب از چشمه - محصول غلات حبوبات تریاک - شغل زراعت صنایع دستی جاجیم و قالی بافی - راه مالرو .

خیاشان - *xiyâdân* - ده از دهستان جی بغش حومه شهرستان اصفهان .

۷ک خاور اصفهان - ۱ک شوسه سابق یزد باصفهان .

جلگه - معتدل - سکنه ۶۵۰ - شیبه - فارسی .

آب از زاینده رود و چاه - محصول غلات پنبه تریاک صیفی .

شغل زراعت و گله داری - راه ماشین رو .

خیرآباد - *xeyr-âbâd* - ده از بغش حومه شهرستان یزد .
۵ک جنوب باختر یزد - ۴ک خاور شوسه یزد بسریزد .

جلگه - معتدل - مالاریایی - سکنه ۱۳۴۳ - شیبه - فارسی .

آب از قنات - محصول غلات - شغل زراعت - صنایع دستی نساجی راه فرعی - دبستان دارد .

خیرآباد - ده از دهستان کیار بغش بروجن شهرستان شهرکرد .
۴۳ک شمال باختر بروجن - ۱۲ک راه قهرخ بشهرکرد .

دامنه کوه - معتدل - سکنه ۹۱۴ - شیبه - فارسی .

آب از قنات و چشمه - محصول غلات تریاک حبوبات سیب انگور - شغل

زراعت و گلخانه داری - صنایع دستی قالی بافی - راه فرعی .

خیر آباد - ده از دهستان دهق بخش نجف آباد شهرستان اصفهان .

۷۰ ک شمال باختر نجف آباد - ۴ ک راه مالرو دهنک بدامنه .

جلگه - معتدل - سکنه ۸۱۹ - شیعه - فارسی .

آب از قنات - محصول غلات حبوبات بادام انگور کنیرا سیب تریاک

شغل زراعت - صنایع دستی زنان کرباس بافی - راه مالرو .

خیر آباد - ده از دهستان کرون بخش حومه شهرستان اصفهان .

۴۰ ک باختر نجف آباد - متصل بجاده نجف آباد بدامنه .

جلگه - معتدل - سکنه ۳۵۸ - شیعه - فارسی .

آب از قنات - محصول غلات بادام حبوبات میوه جات سیب زمینی بنبه

شغل زراعت - صنایع دستی زنان کرباس بافی - راه اتومبیل رو .

خیر آباد - ده از دهستان مهاباد بخش بافق شهرستان یزد .

۱۶ ک شمال باختر بافق - ۱۰ ک خاور راه بافق بشهر نو و خرانق .

جلگه - معتدل - سکنه ۲۹۶ - شیعه - فارسی .

آب از قنات - محصول غلات پنبه پسته تنباکو تریاک - شغل زراعت

صنایع دستی کرباس بافی - راه ماشین رو - معدن سرب دارد .

خیر آباد - ده از دهستان اشترجان بخش فلاورجان شهرستان اصفهان .

۵ ک باختر فلاورجان - متصل بجاده شهر کرد باصفهان .

جلگه - معتدل - سکنه ۲۰۱ - شیعه - فارسی .

آب از زاینده رود - محصول غلات صیفی - شغل زراعت - صنایع دستی

زنان کرباس بافی - راه ماشین رو .

خیر آباد - ده از دهستان برزاونده شهرستان اردستان .

۵۵ ک جنوب اردستان - ۱۸ ک شمال شوسه کوهپایه باصفهان .

کوهستانی - معتدل - سکنه ۱۹۴ - شیعه - فارسی .

آب از قنات - محصول غلات کنیرا - شغل زراعت - راه فرعی .

خیر آباد - ده کوچکی است از بخش حومه شهرستان نائین .

۲۴ ک خاور نائین - ۱ ک شوسه انارک به نائین .

جلگه - معتدل - سکنه ۶۰ - شیعه - فارسی .

آب از قنات - محصول غلات - شغل زراعت - راه اتومبیل رو .

خیر آباد - ده کوچکی است از دهستان جرقویه بخش حومه

شهرستان شهرضا .

۱۵ ک شمال خاور شهرضا - ۱۰ ک خاور شوسه شهرضا باصفهان .

سکنه ۳۲ - شیعه - فارسی .

خیر آباد - ده کوچکی است از دهستان قهاب بخش حومه شهرستان

اصفهان .

۱۶ ک شمال خاور اصفهان - ۳ ک شمال شوسه اصفهان به یزد .

سکنه ۱۳ - شیعه - فارسی .

خیر آباد الله قلی - xeyr-âbâd-allâh-qoli - ده از

دهستان استان بخش فلاورجان شهرستان اصفهان .

۱۷ ک جنوب باختر فلاورجان - متصل شوسه مبارکه به ورنامخواست .

جلگه - معتدل - سکنه ۱۴۱ - شیعه فارسی - آب از زاینده رود و محصول

غلات برنج پنبه تریاک - شغل زراعت صنایع دستی زنان کرباس بافی .

خیر آباد ماندگی - xeyr-âbâd-mândagi - ده کوچکی

است از بخش حومه شهرستان نائین .

۴۰ ک جنوب نائین - ۳ ک راه نائین به ارجوغ .

سکنه ۲۰ - شیعه - فارسی .

خینه - xine - ده از بخش سمیرم بالا شهرستان شهرضا .

۴۰ ک جنوب باختر سمیرم - ۱۰ ک راه مالرو رود آباد بخنآء .

کوهستانی - سردسیر - سکنه ۲۵۰ - شیعه - ترکی .

آب از چشمه - محصول غلات حبوبات برنج - شغل زراعت - صنایع دستی

جاجیم بافی - راه مالرو .

دادگان - dâdkân - ده کوچکی است از دهستان شورآب بخش

اردل شهرستان شهر کرد .

۷ك شمال باختر اردل .

سکنه ۷۴ - شیعه - فارسی .

آب از چشمه - محصول غلات - شغل زراعت - راه مالرو .

دار افشان - dâr-afcân - ده از دهستان اشترجان بخش

فلاورجان شهرستان اصفهان .

۹ك باختر فلاورجان - ۹ك راه شهر کرد باصفهان .

چلگه - معتدل - سکنه ۱۸۰ - شیعه - فارسی .

آب از زاینده رود - محصول غلات برنج صیفی تریاک .

شغل زراعت و گله داری - صنایع دستی زنان کرباس بافی .

راه مالرو .

دار افشان گرکن - dâr-afcân-garkan - ده کوچکی است

از دهستان گرکن بخش فلاورجان شهرستان اصفهان .

۱۴ك جنوب خاور فلاورجان - ۱ك راه قهفرخ باصفهان .

چلگه - معتدل - سکنه ۱۵۱ - شیعه - فارسی .

آب از زاینده رود - محصول غلات برنج صیفی تریاک .

شغل زراعت و گله داری - راه مالرو .

داران - dârân - یکی از بخش های دوگانه حومه شهرستان

فریدن حدود و مشخصات آن بشرح زیر است :

حدود : از شمال بشهرستان خونسار و گلپایگان از جنوب ببخش

مرکزی شهر کرد از خاور ببخش نجف آباد از باختر ببخش آخوره

و بلوک الیگودرز .

هوای بخش : نظر باینکه این بخش در کوهستان واقع شده سردسیر

وزمستان آن بسیار سرد است .

ارتفاعات : بخش داران دارای ارتفاعاتی بشرح زیر میباشد :

۱ - رشته ارتفاعات دهستان ورزق عبارتست از کوه دزدک کوه

خونسار و کوه عربستان .

۲ - رشته ارتفاعات دهستان گرجی که عبارت از کوه آخوره و

کوه خشگرود است .

۳ - در دهستان کرچمبو کوه بادیان .

۴ - رشته ارتفاعات دهستان چادگان عبارت است از دالان کوه

پیشکوه و کوه لشرواست .

مهمترین تنگها و گردنه های این بخش عبارت است از گردنه

خاکستری که راه عربستان و فریدن از آن میگذرد گردنه مادرشاه

که راه فریدن و سامان از آن عبور میکند دیگر تنگ خونسار بطول

۳ کیلومتر که راه اصفهان بخونسار از این تنگ میگذرد .

رودخانه ها : رودخانه های مهم این بخش عبارت است از رودخانه

داران و رودخانه نهر خلیج در دهستان ورزق رودخانه چشمه لنگان

و رودخانه قم در دهستان گرجی رودخانه پلاسون و آب خورسنگ

در دهستان چادگان .

راه : راه شوسه اصفهان بداران در جهت خاور ببختر از وسط این

بخش میگذرد راه شوسه اصفهان بازنا که در جهت خاوری باختری

کشیده شده از کنار مرکز شهرستان و بخش میگذرد که هنوز از

آن بهره برداری نشده است .

سازمان : بخش حومه داران از چهار دهستان و ۱۲۹ آبادی بشرح

زیر تشکیل شده است .

۱ - دهستان ورزق از ۳۰ آبادی ۳۳۹۹۳ نفر .

۲ - دهستان گرجی از ۲۵۰ آبادی ۲۴۱۷۹ نفر

۳ - کرچمبو از ۳۵۰ آبادی ۱۶۸۷۰ نفر

۴ - چادگان از ۳۹۰ آبادی ۳۶۸۷۵ نفر

بنابر صورت فرق جمعیت این بخش با جمعیت مرکز بخش (داران)

در حدودی ۱۱۳۶۱۷ نفر زبان اهالی فارسی و مذهب شیعه اثنی

عشری و در قراء ارمنی نشین مسیحی و ارمنی است .

محصول عمده بخش عبارت است از غلات حبوبات سیب زمینی

کثیرا تریاک .

داران - قصبه مرکز شهرستان فریدن و بطور مستقیم در ۱۲۰

کیلومتری شمال باختری اصفهان واقع شده خلاصه مشخصات و

مختصات جغرافیائی آن بشرح زیر است :

طول ۵۰ درجه و ۲۴ دقیقه و ۳۰ ثانیه خاوری از نصف النهار

گرینویچ .

عرض ۳۲ درجه و ۵۸ دقیقه و ۳۰ ثانیه شمالی .

ارتفاع از سطح دریا ۲۱۳۰ متر بنا بر این ۵۴۶ متر از اصفهان مرتفع تراست .

اختلاف ساعت با تهران ۴۰ دقیقه و ۲۰ ثانیه . تهران ساعت ۱۲ داران ساعت ۱۱ و ۵۵ دقیقه و ۴۰ ثانیه است .

مسافت تا اصفهان مرکز استانداری از راه شوسه نجف آباد دامنه ۱۲۰ کیلومتر و تا خوانسار ۴۵ کیلومتر است .

موقعیت طبیعی : قصبه داران در جلگه سبز و خرم میان دو کوه از شمال بکوه باغ بالا و از جنوب بکوه هرمودر «hermudar» محدود است و اقمشده طول قصبه ۱۲۰۰ متر و عرض آن در حدود ۱۰۰۰ متر بطور تقریب دارای ۱۲۰۰ خانه است .

هوای قصبه بواسطه ارتفاع زیاد سردسیر در تابستان معتدل در زمستان سرد است و راه‌های داران در فصل زمستان مسدود می‌شوند .

آب آشامیدنی و آب زراعتی قصبه از رودخانه داران و ۱۵ رشته قنات که دارای آب مشروب بسیار خوب و گوارا میباشد تأمین میشود .

وضع بناهای قصبه بجز چند ساختمان که بطرز شهری ساخته شده بقیه گلی و قدیمی است .

قصبه داران دارای یک خیابان تسطیح نشده شمالی جنوبی است که ادارات دولتی و دکاکین که در حدود ۱۱۰ باب است در مسیر این خیابان واقع شده‌اند .

روشنایی قصبه از چراغ‌های نفتی است ولی در نظر راست در آتیه نزدیکی یک کارخانه برق احداث شود .

جمعیت قصبه در حدود ۲۷۰۰ نفر زبان اهالی لری فارسی و مذهب شیعه اثنی عشری است .

شغل اهالی قصبه زراعت و گلخانه داری و کسب و صنایع دستی محلی قالی جاجیم و گلیم بافی است .

محصول عمده قصبه غلات حبوبات و جزئی تریاک و میوه جات است و دارای یک باب دبیرستان و ۲ دبستان میباشد . تفرج گاه اهالی قصبه مزارع و باغات اطراف قصبه است .

قصبه داران دارای ادارات دولتی فرهنگ ژاندارمری - دارائی کشاورزی - تلفن پست و تلگراف - بهداری - فرمانداری - دادگاه آمار و ثبت میباشد .

دارستان - dârestân - ده کوچکی است از دهستان حومه بخش بافق شهرستان یزد .

۶۰ کیلومتر شمال خاور بافق - ۱۲ کیلومتر باختر جاده مالرو کوشک به جزستان - سکنه ۱۳ - شیعه - فارسی .

دارک - dâr-k - ده از دهستان قهاب بخش حومه شهرستان اصفهان .

۹ کیلومتر شمال خاور اصفهان متصل براه زینبیه .

جلگه - معتدل - سکنه ۱۴۵ - شیعه - فارسی .

آب از قنات و چاه - محصول غلات پنبه تریاک صیفی - شغل زراعت راه شوسه .

دارگان - dârgân - ده از دهستان گرگان بخش فلاورجان شهرستان اصفهان .

۱۷ کیلومتر جنوب فلاورجان - متصل براه لاج بکر فشان .

جلگه - معتدل - سکنه ۱۲۰۳ - شیعه - فارسی .

آب از زاینده رود - محصول غلات برنج صیفی تریاک - شغل زراعت راه فرعی .

دازگان - dâjgân - ده از دهستان گرجی بخش داران شهرستان فریدن .

۲۶ کیلومتر باختر داران - ۱۰ کیلومتر شوسه ازنا باصفهان .

کوهستانی - سردسیر - سکنه ۲۹۷ - شیعه - گرجی لری .

آب از چشمه - قنات و رودخانه محلی - محصول غلات حبوبات تریاک شغل زراعت - راه فرعی .

دانش کسن - dâc-kasan - ده از دهستان گرجی بخش داران شهرستان فریدن .

۲۰ کیلومتر شمال باختر داران - ۱ کیلومتر شوسه ازنا باصفهان .

دامنه کوه - سردسیر - سکنه ۵۴۰ - شیعه - ترکی گرجی فارسی .

آب از قنات و رودخانه - محصول غلات حبوبات و تریاک - شغل زراعت و گلخانه داری - صنایع دستی جاجیم و قالی بافی - راه ماشین رو .

دامنه - dâmaue - ده از دهستان ورزق بخش داران شهرستان فریدن .

۱۶ کیلومتر خاور داران - متصل بشوسه اصفهان - کوه رنگ و داران .

دامنه کوه - سردسیر - سکنه ۱۹۸۶ - شیعه - فارسی .

آب از رودخانه - محصول غلات حبوبات کتیرا - شغل زراعت - صنایع دستی زنان قالی و جاجیم بافی - راه شوسه - دبستان پست خانه و تلفن مرکز بخش بنزین و در حدود ۲۵ باب دکان دارد .

در شمال این آبادی چمن وسیعی وجود دارد که با هواپیما های سبک میتوان در آن بزمین نشست .

در ۹ کیلومتری مسیر شوسه ای که از نجف آباد به دامنه میرسد منطقه ای بنام کیز **keyz** وجود دارد که در فصل زمستان سرما خیلی سخت و شدید میشود در موقع بارندگی و برف عبور از آن غیر ممکن میگردد .

دبانلو - dabânlu - ده از دهستان کرچه بخش داران شهرستان فریدن .

۳۲ کیلومتر شمال باختر داران - ۱۵ کیلومتر راه عمومی مالرو .

کوهستانی - سردسیر - سکنه ۴۰۰ - شیعه - فارسی .

آب از چشمه و قنات - محصول غلات - حبوبات - شغل زراعت راه مالرو .

دخرا آباد - daxar-âbâd - ده از بخش کوهپایه شهرستان اصفهان .

۱۰ ک شمال خاور کوهپایه - ۴ ک شمال جاده یزد .

کوهستانی - معتدل - سکنه ۴۸ - شیعه - فارسی .

آب از قنات - محصول غلات بادام - شغل زراعت - صنایع دستی زنان پنبه‌ریسی - راه فرعی - دبستان دارد .

درازه - darâze - ده کوچکی است از بخش حومه شهرستان نائین .

۳۶ ک جنوب نائین - ۷ ک راه مالرو نائین بهاشم آباد .

سکنه ۲۰ - شیعه - فارسی .

درآمد - darâmâd - ده از دهستان گرکن بخش فلاورجان شهرستان اصفهان .

۱۷ ک جنوب خاور فلاورجان - ۳۷ ک جنوب شوسه مبارکه باصفهان .

جلگه - معتدل - سکنه ۱۶۵ - شیعه - فارسی .

آب از زاینده رود - محصول غلات برنج پنبه تریاک - شغل زراعت و گل‌داری - صنایع دستی زنان کرباس بافی - راه مالرو .

درباغ - dar-bâq - ده از دهستان پائین شهرستان اردستان

۳۸ ک خاور اردستان - ۵ ک جنوب راه فرعی شهر آب‌بنائین .

جلگه - معتدل - سکنه ۳۱۳ - شیعه - فارسی .

آب از قنات - محصول غلات انار - شغل زراعت - راه مالرو .

درباغشاه - dar-bâq-câh - ده از دهستان ماربین بخش

سده شهرستان اصفهان .

۹ ک جنوب خاور سده - ۱ ک شوسه اصفهان تهران .

جلگه - معتدل - سکنه ۳۳۹ - شیعه - فارسی .

آب از زاینده رود - محصولات غلات صیفی حبوبات و میوه جات تریاک و تنباکو - شغل زراعت - صنایع دستی زنان کرباس بافی

راه ماشین رو .

درباغ‌هپار - dar-bâq-mahyâr - ده کوچکی است از

دهستان ماربین بخش سده شهرستان اصفهان .

۴ ک جنوب خاور سده - ۵ ک شوسه نجف‌آباد به اصفهان .

سکنه ۷۶ - شیعه - فارسی .

آب از زاینده رود - محصول غلات - شغل زراعت - راه فرعی .

درب امامزاده جزین - darb-emâm-zâde-jazin

ده از دهستان اشترجان بخش فلاورجان شهرستان اصفهان .

۶ ک شمال فلاورجان - ۵ ک راه شهرکرد باصفهان .

جلگه - معتدل - مالاریائی - سکنه ۱۴۴ - شیعه - فارسی .

آب از زاینده رود - محصولات غلات برنج صیفی و پنبه تریاک - شغل زراعت و گل‌داری - صنایع دستی زنان کرباس بافی - راه مالرو .

درب باغ - darb-bâq - ده از دهستان پشتکوه بخش نیر

شهرستان یزد .

۱۲ ک شمال باختر نیر - ۱۰ ک راه نیر بابر قو .

جلگه - معتدل - مالاریائی - سکنه ۲۱۴ - شیعه - فارسی .

آب از قنات - محصول غلات توت بادام شلغم سیب زمینی - شغل زراعت صنایع دستی زنان کرباس بافی - راه مالرو .

دربرز - dar-borz - ده از دهستان کذاب بخش خضر آباد

شهرستان یزد .

۱۲ ک خاور خضر آباد - متصل براه دربرز بخضر آباد .

جلگه - معتدل - مالاریائی - سکنه ۵۴۲ - شیعه - فارسی .

آب از قنات - محصول غلات - شغل زراعت - صنایع دستی زنان کرباس بافی - راه فرعی .

درب سیر و آیه - darb-siruiyye - ده کوچکی است از دهستان

حومه بخش بافق شهرستان یزد .

۴۰ کیلومتری شمال باختر بافق - ۱۰ ک باختر جاده بافق بشهرنو

وخرانق - سکنه ۷ - شیعه - فارسی .

دربند - darband - ده از دهستان موگویی بخش آخوره

شهرستان فریدن .

۱۲ ک شمال باختر آخوره - ۱۲ ک راه عمومی کوهک .

کوهستانی - سردسیر - سکنه ۱۸۴ - شیعه - لری .

آب از چشمه - محصول غلات حبوبات - شغل زراعت - راه مالرو .

درب هنز - darb-hanz - ده کوچکی است از دهستان بهاباد

بخش بافق شهرستان یزد .

۶۰ ک اول باختر بافق - کنار راه بافق بشهرنو وخرانق .

جلگه - معتدل - سکنه ۱۶۶ - شیعه - فارسی .

آب از قنات - محصول غلات پنبه - شغل زراعت - صنایع دستی کرباس بافی - راه ماشین رو .

دربید - darb-bid - ده از دهستان رباطات بخش خرانق شهرستان یزد .

۴۰ ک جنوب خرانق - ۲۶ ک راه خرانق باشکندر .

کوهستانی - معتدل - مالاریائی - سکنه ۲۱۲ - شیعه - فارسی .

آب از چشمه - محصول غلات - شغل زراعت - راه مالرو .

درچه پیاز - darçe-piyâz - ده از دهستان اشترجان بخش

فلاورجان شهرستان اصفهان .

۷ ک شمال خاور فلاورجان - ۳ ک شمال راه شهرکرد باصفهان .

جلگه - معتدل - مالاریائی - سکنه ۷۹۱۳۴ - شیعه - فارسی .

آب از زاینده رود و قنات - محصول غلات برنج صیفی و پنبه تریاک - شغل زراعت و گل‌داری - صنایع دستی زنان کرباس و قالی بافی - راه

ماشین رو - دبستان و در حدود ۴۰ باب دکان دارد .

درچه عابد - darçe-âbed - ده از دهستان اشترجان بخش

فلاورجان شهرستان اصفهان .

۵ ک باختر فلاورجان - ۵ ک راه شهرکرد باصفهان .

جلگه - معتدل - مالاریائی - سکنه ۲۸۹ - شیعه - فارسی .

آب از زاینده رود - محصول غلات برنج پنبه تریاک - شغل زراعت و کله داری - صنایع دستی زنان کرباس بافی - راه مالرو.

درچه کلماران - darçe-kalmârân - ده از دهستان اشیان بخش فلاورجان شهرستان اصفهان .

۱۸ ک جنوب فلاورجان - ۳ ک شوسه مبارکه باصفهان .
چلگه - معتدل - سکنه ۶۱۸ - شیعه - فارسی .

آب از زاینده رود - محصول غلات برنج تریاک پنبه - شغل زراعت - صنایع دستی زنان کرباس بافی - راه فرعی .

درختک - deraxtak - ده از دهستان ورزق بخش داران شهرستان فریدن .

۵ ک خاور داران - ۳ ک راه ماشین رودامنه به بوئین .
دامنه کوه - سردسیر - سکنه ۴۱۰ - مسیحی - ارمنی .

آب از قنات و چشمه - محصول غلات - شغل زراعت - صنایع دستی زنان جاجیم بافی - راه فرعی .

دررباط - dar-robât - ده از دهستان آیدغمش بخش فلاورجان شهرستان اصفهان .

۲۷ ک جنوب باختر فلاورجان - ۲۰ ک راه گردنه سرخ به فلاورجان .
کوهستانی - معتدل - سکنه ۶۰۳ - شیعه - فارسی .

آب از زاینده رود و قنات - محصول غلات برنج تریاک پنبه - شغل زراعت صنایع دستی زنان کرباس بافی - راه فرعی .

درک آباد - darak-âbâd - ده از دهستان چنارود بخش آخوره شهرستان فریدن .

۳۰ ک جنوب باختر آخوره - ۳ ک راه مالرو عمومی .
کوهستانی - سردسیر - سکنه ۲۴۱ - شیعه - لری .

آب از رودخانه محلی و قنات - محصول غلات حبوبات پشم و روغن - شغل زراعت و کله داری - راه مالرو .

درکان - darkân - ده از دهستان چنارود بخش آخوره شهرستان فریدن .

۴۶ ک جنوب خاور آخوره - ۵ ک راه چادگان به تنک گزی .
کوهستانی - سردسیر - سکنه ۱۴۹ - شیعه - لری .

آب از چشمه و رودخانه محلی - محصول غلات حبوبات - شغل زراعت راه مالرو .

درکله - darke - ده از دهستان جانکی بخش لردگان شهرستان شهرکرد .

۷ ک جنوب لردگان - ۷ ک راه لردگان به پل کره .
دامنه کوه - جنگل - معتدل - سکنه ۱۵۶ - شیعه - فارسی - لری .

آب از چشمه - محصول غلات برنج - شغل زراعت کله داری و ذغال سوزی صنایع دستی محلی جاجیم و قالی بافی - راه مالرو .

درویان - dor-miyân - ده از دهستان برخوار بخش حومه شهرستان اصفهان .

۲۸ ک شمال خاور اصفهان - ۴ ک راه فرعی حبیب آباد باصفهان .
چلگه - معتدل - سکنه ۱۹۱ - شیعه - فارسی .

آب از قنات - محصول غلات پنبه رناس خربزه هندوانه - شغل زراعت راه فرعی - قلعه قدیمی دارد .

دروند - dorond - ده کوچکی است از دهستان بهاباد بخش بافق شهرستان یزد .

۷۲ ک شمال باختر بافق - ۱۳ ک راه بهاباد بجزستان .
کوهستانی - معتدل - سکنه ۸۷ - شیعه - فارسی .

آب از چشمه و قنات - محصول غلات اشجار بادام - شغل زراعت - صنایع دستی زنان کرباس بافی - راه مالرو .

دروود آباد - darud-âbâd - ده مخروبه ایست از بخش سمیرم بالا شهرستان شهرضا .

درویشا - darvicâ - ده از دهستان فلارد بخش لردگان شهرستان شهرکرد .

۴۸ ک خاور لردگان - ۴۲ ک راه عمومی درویشا به لردگان .
کوهستانی - معتدل - سکنه ۲۴۱ - شیعه - فارسی .

آب از چشمه - محصول غلات آبی و دیمی - شغل زراعت - راه مالرو زیارتگاهی دارد .

درویشان - darvicân - ده از دهستان پشتکوه بخش اردل شهرستان شهرکرد .

۳۵ ک شمال باختر اردل - ۶ ک راه دوبلان بناغان .
کوهستانی - جنگل - معتدل - سکنه ۲۳۱ - شیعه - فارسی .

آب از چشمه - محصول غلات دیمی و آبی برنج - شغل زراعت و ذغال سوزی - صنایع دستی قالی بافی - راه مالرو - زیارتگاه دارد .

دره - dare - ده از دهستان میانکوه بخش مهریز شهرستان یزد .

۲۰ ک جنوب مهریز - ۱۷ ک راه یزد .
کوهستانی - معتدل - سکنه ۶۹۴ - شیعه - فارسی .

آب از چشمه و قنات - محصول غلات - شغل زراعت - صنایع دستی زنان کرباس بافی - راه فرعی .

دره بادام - dare-bâdâm - ده از دهستان موگومی بخش آخوره شهرستان فریدن - ۵۰ ک باختر آخوره .

چلگه - سردسیر - سکنه ۱۳۲ - شیعه - لری .
آب از چشمه - محصول غلات حبوبات تریاک - شغل زراعت و کله داری صنایع دستی زنان قالی و جاجیم بافی - راه مالرو .

دره بالا - dare-bâlâ - ده مخروبه ایست از دهستان چنارود بخش آخوره شهرستان فریدن .

دره بید - dare-bid - ده از دهستان کرون بخش نجف آباد شهرستان اصفهان .

۷۰ کوهستانی - معتدل - سکنه ۹۳۱ - شیعه - فارسی .
 آب از رودخانه بوسيله سد - محصول غلات حبوبات انگور کتيرا
 سبب زمينی گوانگين - شغل زراعت - صنايع دستی زنان کرباس
 بافی - راه ماشين رو - دبستان دارد .
 ۵۰۵ پيد - ده کوچکی است از دهستان فلارد بخش لردگان
 شهرستان شهر کرد .
 ۳۰ ک خاور لردگان - جلگه - معتدل - سکنه ۴۲ - شیعه - فارسی
 ۵۰۵ پيد - ده کوچکی است از دهستان پشتکوه بخش اردل شهرستان
 شهر کرد .
 ۱۸ ک جنوب اردل - ۴۲ ک راه باجکيران .
 کوهستانی - معتدل - سکنه ۹۲ - شیعه - فارسی لری .
 آب از چشمه - محصول غلات - شغل زراعت - راه مالرو .
د ره پيد ملا ميرزا - dare-bid-mollâ-mirzâ
 ده از دهستان ورزق بخش داران شهرستان فریدن .
 ۴ ک شمال خاور داران - ۱ ک باختر راه دامنه بخوانسار .
 دامنه کوه - سردسير - سکنه ۸۷۷ - شیعه - فارسی .
 آب از قنات - محصول غلات حبوبات کتيرا - شغل زراعت - راه فرعی .
د ره توت - dare-tut - ده مغروبه ايت از دهستان موگومی
 بخش آخوره شهرستان فریدن .
د ره چيله - dare-çile - ده کوچکی است از دهستان موگومی
 بخش آخوره شهرستان فریدن .
 ۳۵ ک باختر آخوره - متصل براه عمومی مالرو .
 کوهستانی - معتدل - سکنه ۸۶۴ - شیعه - لری .
 آب از چشمه - محصول غلات - شغل زراعت - راه مالرو .
د ره حوض - dare-howz - ده از دهستان کرچبو بخش
 داران شهرستان فریدن .
 ۵ ک شمال باختر داران - ۶ ک شوسه ازنا به اصفهان .
 سکنه ۸۰۰ - شیعه - لری فارسی .
 آب از چشمه - محصول غلات - شغل زراعت - راه مالرو .
د ره ده - dare-deh - ده از دهستان چنارود بخش آخوره
 شهرستان فریدن .
 ۲ ک جنوب آخوره - ۳۶ ک راه عمومی .
 جلگه - سردسير - سکنه ۱۰۰ - شیعه - لری .
 آب از قنات - محصول غلات حبوبات پشم و روغن - شغل زراعت و
 گلهداری - راه مالرو .
د ره زرشک - dare-zerecg - ده از دهستان پیشکوه
 بخش نير شهرستان يزد .
 ۲۴ ک شمال باختر نير - ۱۷ ک راه فرعی نير به ابرقو .
 کوهستانی - معتدل - مالاریائی - سکنه ۵۰۷ - شیعه - فارسی .

آب از قنات - محصول غلات تریاک بادام اشجار سردرختی هلو
 زردآلو شلمچندر - شغل زراعت - صنايع دستی زنان کرباس بافی
 راه ماشين رو .
د ره زرگاه - dare-zargâh - ده کوچکی است از دهستان
 جانکی بخش لردگان شهرستان شهر کرد .
 ۸ ک جنوب لردگان - ۹ ک راه لردگان پيل کوه .
 دامنه کوه - جنگل - معتدل - سکنه ۶۸ - شیعه - لری فارسی .
 آب از چشمه - محصول غلات - شغل زراعت - راه مالرو .
د ره ساری - dare sâri - ده از دهستان کرچبو بخش داران
 شهرستان فریدن .
 ۴۳ ک شمال باختر داران - کنار شوسه ازنا به اصفهان .
 چالگه - سردسير - سکنه ۴۰۴ - شیعه - تکی فارسی .
 آب از قنات چشمه ورودخانه - محصول غلات حبوبات تریاک سبب
 زمينی - شغل زراعت و گلهداری - صنايع دستی جاجيم و قالی بافی .
د ره سوخته - dare-suxte - ده از دهستان کوچبو بخش
 داران شهرستان فریدن .
 ۴۲ ک شمال باختر داران - ۹ ک شمال شوسه ازنا به اصفهان .
 کوهستانی - سردسير - سکنه ۲۶۷ - شیعه - ترکی فارسی .
 آب از قنات و چشمه - محصول غلات حبوبات تریاک کتيرا - شغل زراعت
 و گلهداری - صنايع دستی جاجيم بافی - راه فرعی .
د ره سيب - dare-sib - ده کوچکی است از دهستان چنارود
 بخش آخوره شهرستان فریدن .
 ۲۴ ک جنوب آخوره - سکنه ۸۲ - شیعه - لری .
 آب از چشمه - محصول غلات - شغل زراعت - راه مالرو .
د ره سير - dare-air - ده از دهستان پیشکوه بخش تفت
 شهرستان يزد .
 ۱۹ ک خاور تفت - ۴ ک باختر چاده يزد .
 کوهستانی - معتدل - مالاریائی - سکنه ۶۹۶ - شیعه - فارسی .
 آب از قنات - محصول غلات - شغل زراعت - صنايع دستی زنان
 کرباس بافی - راه فرعی - دبستان و معدن سرب دارد .
د ره عشق - dare-ecq - ده کوچکی است از دهستان پشتکوه
 بخش اردل شهرستان شهر کرد .
 ۳۸ ک جنوب خاور اردل - ۳۰ ک راه دوپلان .
 کوهستانی - معتدل - سکنه ۳۶ - شیعه - فارسی لری .
 آب از چشمه - محصول غلات - شغل زراعت - راه مالرو .
د ره گاه - dare-gâh - ده کوچکی است از دهستان چنارود
 بخش آخوره شهرستان فریدن .
 سکنه ۲۴ - شیعه - لری .
د ره گرم - dare-garm - ده کوچکی است از دهستان کيار
 بخش بروجن شهرستان شهر کرد .

۴۴ک شمال باختر بروجن - ۴ک راه شلمزار به بروجن .
 کوهستانی - معتدل - سکنه ۱۰ - شیعه - فارسی .
دره مهدی قلی - dare-mehdi-qoli - ده ازدهستان
 چنارود بخش آخوره شهرستان فریدن .
 ۳۴ک جنوب آخوره .
 کوهستانی - معتدل - سکنه ۱۵۰ - شیعه - فارسی .
 آب از قنات محصول غلات پشم و روغن - شغل زراعت و گله داری
 صنایع دستی جاجیم و قالی بافی - راه مالرو .
دره یاس - dare-yâs - ده کوچکی است از دهستان پشتکوه
 بخش اردل شهرستان شهرکرد .
 ۱۲ک جنوب باختر اردل - ۱۶ک راه دوبلان .
 کوهستانی جنگل - معتدل - سکنه ۶۹ - شیعه - فارسی لری .
 آب از چشمه - محصول غلات - شغل زراعت - راه مالرو .
درین - darin - ده کوچکی است از دهستان دقدا بخش اردکان
 شهرستان یزد .
 ۲۴ک جنوب باختر اردکان - کنار راه فرعی درین به میبد .
 کوهستانی - سردسیر - سکنه ۸۵ - شیعه - فارسی .
 آب از قنات - محصول غلات - شغل زراعت - صنایع دستی زنان
 کرباس بافی - راه ارا به رو .
دزج - dezej - ده کوچکی است از دهستان سیرم پائین بخش
 حومه شهرستان شهرضا .
 ۴۹ک جنوب شهرضا - متصل براه مالرو دزج به همگین .
 سکنه ۱۶ - شیعه - فارسی .
دزک - dezak - ده از دهستان کیار بخش بروجن شهرستان
 شهرکرد .
 ۳۶ک شمال باختر بروجن - ۱۵ک راه شلمزار به شهرکرد .
 دامنه کوه - معتدل - سکنه ۱۶۷۱ - شیعه - فارسی لری .
 آب از قنات ورودخانه - محصول غلات حبوبات کتیرا انگور شغل
 زراعت - صنایع دستی قالی بافی - در حدود ۱۰ باب دکان دارد .
دزک - ده از دهستان بیرگان بخش اردل شهرستان شهرکرد .
 ۴۸ک شمال باختر اردل - سکنه ۱۲۴ - شیعه - فارسی .
 آب از چشمه - محصول غلات پشم و روغن و کتیرا - شغل زراعت و
 گله داری - صنایع دستی زنان جاجیم بافی - راه مالرو .
دزکان - dezkan - ده مخرب به ایست از بخش سیرم بالا شهرستان
 شهرضا .
دزگرد - dez-gerd - ده از بخش سیرم بالا شهرستان شهرضا .
 ۷۰ک جنوب سیرم - متصل بجاده همومی کوهستانی .
 جلگه - معتدل - سکنه ۱۴۲۴ - شیعه - فارسی .
 آب از قنات - محصول غلات تنباکو کشمش حبوبات - شغل زراعت

صنایع دستی کرباس بافی - راه مالرو .
دستجا - dasteja - ده از دهستان برآآن بخش حومه شهرستان
 اصفهان .
 ۲۰ک جنوب خاور اصفهان - ۱۲ک راه سابق یزد .
 جلگه - معتدل - سکنه ۱۴۳ - شیعه فارسی .
 آب از زاینده رود و چاه - محصول غلات پنبه تریاک هندوانه پشم
 و روغن - شغل زراعت و گله داری - راه فرعی .
دستجرد - dastjerd - قصبه از دهستان برخوار بخش حومه
 شهرستان اصفهان .
 ۲۰ک شمال اصفهان - ۴ک راه امیرآباد به اصفهان .
 جلگه - معتدل - سکنه ۵۱۱۹ - شیعه - فارسی .
 آب از قنات - محصول غلات پنبه صیفی پشم و روغن رناس - شغل
 زراعت و گله داری - صنایع دستی زنان قالی و کیش بافی - راه شوسه
 دبستان پاسکاه به اری و در حدود ۲۰ باب دکان دارد .
دستجرد - ده از دهستان جرقویه بخش حومه شهرستان شهرضا .
 ۸۱ک شمال خاور شهرضا - متصل براه ماشین رو حسن آباد بورزند .
 دامنه کوه - معتدل - سکنه ۲۲۸۶ - شیعه - فارسی .
 آب از چشمه - محصول غلات پنبه تریاک پسته - شغل زراعت - صنایع
 دستی زنان کرباس بافی - راه شوسه - در حدود ۱۰ باب دکان دارد .
دستجرد قداده - dastjerd-qaddâde - ده از دهستان
 ماربین بخش سده شهرستان اصفهان .
 ۴۰ک شمال سده - ۲ک باختر شوسه تهران باصفهان .
 جلگه - معتدل - سکنه ۲۱۶۳ - شیعه - فارسی .
 آب از قنات - محصول غلات سردرختی صیفی حبوبات پنبه تریاک - شغل
 زراعت - صنایع دستی زنان کرباس بافی راه شوسه - در حدود
 ۱۵ باب دکان دارد .
دستجرد مورچا - dastjerd-murçâ - ده از دهستان ماربین
 بخش سده شهرستان اصفهان .
 ۱۱ک خاور سده - متصل بشوسه اصفهان بتهران .
 جلگه - معتدل - سکنه ۱۱۹۳ - شیعه - فارسی .
 آب از رودخانه زاینده رود - محصول غلات صیفی پنبه تریاک تنباکو
 شغل زراعت - صنایع دستی زنان کرباس بافی - در حدود ۸ باب
 دکان دارد .
دستگرد - dastgerd - قصبه از دهستان برزورد بخش حومه
 شهرستان اصفهان .
 ۷ک جنوب باختر اصفهان - متصل براه لنجان باصفهان .
 جلگه - معتدل - سکنه ۳۸۰۱ - شیعه - فارسی .
 آب از چاه و زاینده رود - محصول انگور سیب زمینی تریاک سردرختی

صیفی-شغل زراعت و گله داری- صنایع دستی زنان قالی بافی- راه شوسه
دبستان و در حدود ۳۰ باب دکان دارد .

دستگرد - ده از دهستان کیار بخش بروجن شهرستان شهر کرد .

۴۳ ک باختر بروجن - سر راه شهر کرد به بروجن .

دامنه کوه - معتدل - سکنه ۱۵۰۵ - شیعه - فارسی .

آب از رودخانه قنات و چشمه - محصول غلات تریاک حبوبات - شغل زراعت

صنایع دستی قالی بافی - راه ماشین رو - دبستان و زیارتگاه دارد .

دستگرد - ده از دهستان گندمان بخش بروجن شهرستان شهر کرد .

۳۲ ک باختر بروجن - ۴ ک راه شلمزار بروجن .

کوهستانی - معتدل - سکنه ۶۴۴ - شیعه - فارسی .

آب از چشمه - محصول غلات کتیرا تریاک - شغل زراعت و گله داری

راه فرعی .

دستگرد - ده از دهستان گرکن بخش فلاورجان شهرستان اصفهان .

۱۹ ک جنوب فلاورجان - ۳ ک راه مبارکه باصفهان .

چلگه - معتدل - سکنه ۲۲۶ - شیعه - فارسی .

آب از زاینده رود - محصول غلات برنج صیفی تریاک بنه - شغل زراعت و

گله داری - صنایع دستی زنان کرباس بافی - راه فرعی .

دستگرد - ده از دهستان موگویی بخش آخوره شهرستان فریدن

۵۰ ک باختر آخوره - متصل براه عمومی کوهستانی .

چلگه - سردسیر - سکنه ۱۴۴ - شیعه - لری .

آب از چشمه - محصول غلات حبوبات - شغل زراعت - راه مالرو .

دستگرد - ده کوچکی است از دهستان قهاب بخش حومه شهرستان

اصفهان .

۲۱ ک شمال خاوری اصفهان - ۵ ک جاده یزد .

سکنه ۵۹ - شیعه - فارسی .

آب از زاینده رود و چاه - محصول غلات - شغل زراعت - راه فرعی .

دستگردمار - ده کوچکی است از دهستان

برآن بخش حومه شهرستان اصفهان .

۳۰ ک جنوب خاوری اصفهان .

چلگه - معتدل - سکنه ۱۰ - شیعه - فارسی .

دستنا - ده از دهستان کیار بخش بروجن شهرستان

شهر کرد .

۴۵ ک باختر بروجن - ۳ ک راه شلمزار بشهر کرد .

دامنه کوه - معتدل - مالاریائی - سکنه ۲۲۸۷ - شیعه - فارسی .

آب از رودخانه و قنات - محصول غلات برنج - حبوبات تریاک گردو

زردآلو - شغل زراعت - صنایع دستی قالی بافی - راه ماشین رو در حدود

۱۵ باب دکان و قلعه قدیمی دارد .

دستنا - ده کوچکی است از دهستان گرکن بخش فلاورجان شهرستان

اصفهان .

۵ ک جنوب خاوری فلاورجان - ۲ ک شوسه مبارکه باصفهان .

سکنه ۲۷ - شیعه - فارسی .

آب از زاینده رود - محصول غلات - شغل زراعت - راه فرعی .

دشت آباد - ده از دهستان پشتکوه بخش نیر

شهرستان یزد .

۹ ک جنوب نیر - ۸ ک جنوب خاوری راه نیر با برقو .

چلگه - گرمسیر - مالاریائی - سکنه ۱۸۰ - شیعه - فارسی .

آب از قنات - محصول غلات توت شلغم چغندر - شغل زراعت - صنایع دستی

کرباس بافی - راه ماشین رو .

دشت ارمند - ده از دهستان جانکی بخش

لردگان شهرستان شهر کرد .

۱۴ ک شمال لردگان - متصل براه فلاورجان برمن .

کوهستانی - معتدل - سکنه ۱۰۴ - شیعه - فارسی لری .

آب از چشمه - محصول غلات - شغل زراعت - راه مالرو .

دشت پاگرد - ده از دهستان فلاور بخش

لردگان شهرستان شهر کرد .

۶ ک جنوب خاوری لردگان - ۳۰ ک راه عمومی کوهستانی .

چلگه - معتدل - سکنه ۳۷۰ - شیعه - فارسی .

آب از چشمه - محصول غلات برنج - شغل زراعت - صنایع دستی زنان

گلیم بافی - راه فرعی .

دشتچی - ده از دهستان اشترجان بخش فلاورجان

شهرستان اصفهان .

۱ ک شمال فلاورجان - ۲ ک شوسه شهر کرد باصفهان .

چلگه - معتدل - مالاریائی - سکنه ۲۰۷ - شیعه - فارسی .

آب از زاینده رود - محصول غلات برنج صیفی تریاک - شغل زراعت و

گله داری - صنایع دستی زنان کرباس بافی - راه فرعی .

دشتک - ده از دهستان پشتکوه بخش اردل شهرستان

شهر کرد .

۲۵ ک شمال باختر اردل - ۱۸ ک راه عمومی کوهستانی .

چلگه - معتدل - سکنه ۱۱۲۲ - شیعه - فارسی .

آب از چشمه - محصول غلات نخود تریاک انگور سیب زردآلو

بادام - شغل زراعت - صنایع دستی زنان قالی و گلیم بافی - راه مالرو

معدن نمک دارد .

دشتلو - ده از دهستان اشترجان بخش فلاورجان

شهرستان اصفهان .

۲ ک جنوب فلاورجان - ۱ ک باختر راه شهر کرد باصفهان .

چلگه - معتدل - مالاریائی - سکنه ۲۵۲ - شیعه - فارسی .

آب از زاینده رود - محصول غلات برنج صیفی پنبه تریاک - شغل زراعت و گله داری - صنایع دستی زنان کرباس بافی - راه فرعی .

دشتی - dacti - ده از دهستان کراچ بخش حومه شهرستان اصفهان .

۱۰ ک جنوب خاور اصفهان - متصل براه کراچ به براگون .

چلگه - معتدل - سکنه ۳۹۶ - شیعه - فارسی .

آب از زاینده رود - محصول غلات زرت تریاک پنبه صیفی پشم و روغن شغل زراعت و گله داری - راه ماشین رو - گنبد قدیمی دارد .

دشتی - ده از دهستان لار بخش حومه شهرستان شهر کرد .

۲۰ ک شمال شهر کرد - راه سامان بشهر کرد .

کوهستانی - معتدل - سکنه ۲۷۶ - شیعه - فارسی .

آب از زاینده رود و قنات - محصول غلات کشمش برنج بادام - شغل زراعت - راه مالرو .

دخندور - doqondar - ده از دهستان جوژم و دهج بخش شهر بابک شهرستان یزد .

۴۴ ک شمال خاور شهر بابک - ۳۲ ک شمال باختری راه فرعی فیض آباد شهر بابک .

کوهستانی - معتدل - مالاریایی - سکنه ۴۱۸ - شیعه - فارسی .

آب از قنات - محصول غلات شغل زراعت - صنایع دستی زنان کرباس بافی - راه مالرو .

دلنگی - dalangi - ده مغرو به ایست از بخش حومه شهرستان نائین .

دلی - deli - ده کوچکی است از دهستان جانگی بخش لردگان شهرستان شهر کرد .

۱۵ ک جنوب باختر لردگان - ۶ ک راه عمومی لردگان به بارز .

سکنه ۱۲ - شیعه - فارسی لری .

دلیگان - deligân - ده از دهستان برخوار بخش حومه شهرستان اصفهان .

۱۷ ک شمال اصفهان - ۴ ک راه فرعی امیر آباد باصفهان .

چلگه - معتدل - سکنه ۱۷۲۶ - شیعه - فارسی .

آب از قنات - محصول غلات پنبه صیفی پشم و روغن ورناس شغل زراعت و گله داری - صنایع دستی زنان کرباس بافی - راه ماشین رو - دبستان و در حدود ۱۰ باب دکان دارد .

دوآب - dom-âd - ده از دهستان دهق بخش نجف آباد شهرستان اصفهان .

۷۵ ک شمال باختر نجف آباد - متصل براه دهک به رحمت آباد .

چلگه - معتدل - سکنه ۸۵۵ - شیعه - فارسی .

آب از قنات - محصول غلات حبوبات انگور بادام تریاک پنبه کنیرا شغل زراعت - صنایع دستی زنان کرباس بافی - راه فرعی - ۵ باب دکان دارد .

دم آب - dam-âb - ده از دهستان پشتکوه بخش اردل شهرستان شهر کرد .

۱۶ ک جنوب خاور اردل - ۹ ک راه ناغان بیاجگیران .

کوهستانی - معتدل - سکنه ۲۵۱ - شیعه - فارسی لری .

آب از چشمه - محصول غلات برنج حبوبات گردو انگور زردآلو سیب - شغل زراعت - راه مالرو .

دم آب - ده کوچکی است از دهستان فلاور بخش لردگان شهرستان شهر کرد .

۴۲ ک جنوب خاور لردگان - کوهستانی جنگل - معتدل - سکنه ۷۵ شیعه - فارسی لری .

آب از چشمه - محصول غلات - شغل زراعت - راه مالرو .

دم نی - damni - بنام اصلی آن دامنه مراجعه شود .

دنارت - denârt - ده کوچکی است از دهستان کراچ بخش حومه شهرستان اصفهان .

۶ ک جنوب خاور اصفهان - کنار زاینده رود .

سکنه ۷۹ - شیعه - فارسی .

آب از زاینده رود - محصول غلات - شغل زراعت - راه مالرو .

دنبه - donbe - ده از دهستان برزورد بخش حومه شهرستان اصفهان .

۵ ک جنوب باختر اصفهان - متصل براه عمومی .

چلگه - معتدل - سکنه ۱۰۴۵ - شیعه - فارسی .

آب از زاینده رود و چاه - محصول غلات انگور سیب زمینی سردرختی صیفی تریاک - شغل زراعت و گله داری - صنایع دستی زنان پارچه بافی - راه ماشین رو - دبستان و در حدود ۱۰ باب دکان دارد .

دنبی - donbi - ده کوچکی است از دهستان برخوار بخش حومه شهرستان اصفهان .

۵۰ ک شمال خاور اصفهان - ۲۹ ک خاور شوسه اصفهان به تهران .

سکنه ۴۳ - شیعه - فارسی - راه فرعی .

دوآب - do-âb - نام یکی از دهستانهای بخش اردل شهرستان شهر کرد در جنوب باختری شهر کرد واقع حدود و مشخصات آن به شرح زیر است :

حدود : از شمال بکوه دوآب (که خط الرأس آن حد طبیعی این دهستان با دهستان بیرگان است) از جنوب بکوه اسپیان (که خط الرأس آن حد طبیعی این دهستان با دهستان دیناران است) از خاور به دهستان پشتکوه از باختر بکوه چری (که خط الرأس آن حد طبیعی این دهستان با دهستان بازفت است)

وضع طبیعی : این دهستان در دره ای که مابین کوه دوآب و کوه اسپیان واقع شده قرار گرفته است مهترین کوه های آن دوآب در شمال و اسپیان در جنوب و کوه چری در باختر این دهستان را میتوان نام برد تنگ قیصری در انتهای خاوری کوه دوآب واقع شده و گردنه بربران در انتهای شمال باختری دوآب واقع شده

رودخانه دوآب که از کوههای چری و دوآب و اسپینان سرچشمه گرفته و جریان پیدا میکند در نزدیکی آبادی هفت پیران برودخانه کوهرتک ملحق میشود .

هوا : اراضی دهستان کوهستانی و هوای آن معتدل و آب قراو آن از رودخانه دوآب و چشمه سارها تأمین میشود .

محصول عمده دهستان غلات و از محصولات حیوانی پشم و روغن است .

شغل عمده اهالی زراعت و گله داری و عمده ای هم در زمستان به مسجد سلیمان جهت کارگری میروند صنایع دستی محلی جاجیم بافی است .

قراو ایندهستان بوسیله راههای مالرو بهم مربوط و راهبان آن صنایع البوراست .

این دهستان از ۱۵ آبادی کوچک و بزرگ تشکیل شده جمعیت آن ۱۰۴۵ نفر - زبان اهالی فارسی واری مذهب شیعه اثنی عشری است .

دوازده امام - davâzdah-emâm - ده ازدهستان پشتکوه بخش اردل شهرستان شهرکرد .

۱۶ک شمال باختر اردل - ۱۲ک راه دوپلان .

کوهستانی - جنگل - معتدل - سکنه ۲۸۶ - شیعه - فارسی لری .
آب از چشمه - محصول غلات و غزال چوب - شغل زراعت و زغال سوزی است - صنایع دستی زنان گلیم بافی - راه مالرو - پل ملک روی آب کوهرتک بسته شده .

دوپلان - do-polân - ده از دهستان پشتکوه - بخش اردل شهرستان شهرکرد .

۱۲ک جنوب اردل - متصل براه دوپلان باردل .

کوهستانی - معتدل - سکنه ۳۷۵ - شیعه - فارسی لری .

آب از رودخانه و قنات - محصول غلات برنج تریاک پنبه .

شغل زراعت و گله داری - راه مالرو - دوپل روی کارون دارد .
دوتو - dotu - ده از دهستان کرون بخش نجف آباد شهرستان اصفهان .

۵۷ک باختر نجف آباد - ۴ک جاده نجف آباد بدامنه .

جلگه - معتدل - سکنه ۲۳۲ - شیعه - فارسی .

آب از قنات - محصول غلات انگور حبوبات سیب زمینی کتیرا گز انگیب - شغل زراعت - صنایع دستی زنان کرباس بافی راه فرعی .

دورگ - durak - ده از دهستان پشتکوه بخش اردل شهرستان شهرکرد .

۲۴ک جنوب اردل - ۱۸ک راه دوپلان از راه گندم کار .

کوهستانی - معتدل - سکنه ۸۴۱ - شیعه - فارسی لری .

آب از چشمه - محصول غلات باغات انگور برنجکاری - شغل زراعت صنایع دستی زنان قالی بافی - راه مالرو .

دورگ - ده از دهستان موگومی بخش آخرده شهرستان فریدن .
۲۵ک جنوب آخوره .

جلگه - سردسیر - سکنه ۳۰۲ - شیعه - فارسی لری .

آب از چشمه - محصول غلات حبوبات تریاک گردو انگور سیب و گلابی جنگلی - شغل زراعت - صنایع دستی زنان قالی و جاجیم بافی راه مالرو .

دورگ - ده از دهستان آید غمش بخش فلاورجان شهرستان اصفهان .

۳۰ک جنوب باختر فلاورجان - ۱۳ک شوسه شهرکرد باصفهان .
کوهستانی - معتدل - سکنه ۱۴۶ - شیعه - فارسی .

آب از ازاینده رود - محصول غلات برنج - شغل زراعت - صنایع دستی زنان کرباس بافی - راه مالرو .

دورگ - ده کوچکی است از دهستان باذفت بخش اردل شهرستان شهرکرد .

۶۶ک شمال باختر اردل - سکنه ۷۱ - شیعه - فارسی .

دورهون - do-rahun - ده از دهستان تختایرزا بخش لردگان شهرستان شهرکرد .

۳۹ک شمال خاور لردگان - متصل براه عمومی لردگان به پل کره .
جانگه - معتدل - سکنه ۲۷۸ - شیعه - فارسی لری .

آب از چشمه و قنات - محصول غلات تریاک - شغل زراعت و گله داری صنایع دستی قالی و جاجیم بافی - راه مالرو .

دولاب - dulâb - ده از دهستان ندوشن بخش خضر آباد شهرستان یزد .

۱۵ک جنوب خضر آباد - ۲ک راه ندوشن .

کوهستانی - معتدل - مالاریایی - سکنه ۱۸۵ - شیعه - فارسی .

آب از قنات - محصول غلات - شغل زراعت - صنایع دستی زنان کرباس بافی - راه مالرو .

دولاب - ده کوچکی است از دهستان بسرا آن بخش حومه شهرستان اصفهان .

۲۲ک جنوب خاور اصفهان - ۱۸ک جنوب جاده یزد .

جلگه - معتدل - سکنه ۶۱ - شیعه - فارسی .

دولت آباد - dowlat-âbâd - قصبه از دهستان برخوار بخش حومه شهرستان اصفهان .

۲۰ک شمال اصفهان - ۷ک راه امیرآباد باصفهان .

جلگه - معتدل - سکنه ۸۱۱۷ - شیعه - فارسی .

آب از ۳۳ رشته قنات - محصول غلات پنبه صیفی و ناس پشم و روغن .

دولت آباد موغار - *dowlat-âbâd-muqâr* - ده از دهستان گرمسیر شهرستان اردستان .
 ۲۸ک شمال باختر اردستان - ۲ک شمال خاوری شوسه اردستان بکاشان .
 چلگه - معتدل - سکنه ۳۲۲ - شیعه - فارسی .
 آب از قنات - محصول غلات پنبه - شغل زراعت - راه فرعی .
دولده - *dul-deh* - ده از دهستان موگوتی بخش آخوره شهرستان فریدن .
 ۲۰ک شمال باختر آخوره - ۱ک برای عمومی .
 کوهستانی - سردسیر - سکنه ۱۰۴ - شیعه - لری .
 آب از چشمه - محصول غلات حبوبات - شغل زراعت - راه مالرو .
دومکان - *do-makân* - ده از دهستان خانیروز بخش لردگان شهرستان شهرکرد .
 ۳۵ک شمال خاور لردگان - ۷ک راه لردگان پیل کره .
 چلگه - معتدل - سکنه ۳۴۵ - شیعه - فارسی لری .
 آب از چشمه - محصول غلات تریاک - شغل زراعت و گل داری - صنایع دستی جاجیم و قالی بافی - راه مالرو .
ده آب - *deh-âb* - ده از دهستان میبد بخش اردکان شهرستان یزد .
 ۳ک جنوب اردکان - متصل برای فرعی اردکان .
 چلگه - معتدل - مالاریایی - سکنه ۱۷۲۲ - شیعه - فارسی .
 آب از قنات - محصول غلات - شغل زراعت - صنایع دستی زنان کرباس و شمد بافی - راه ماشین رو - دبستان دارد .
ده آب - *deh-âbâd* - بنام اصلی آن ده آب مراجعه شود .
دهاقان - *dehâqân* - قصبه از دهستان سیرم پائین بخش حومه شهرستان شهرضا .
 ۱۸ک باختر شهرضا - متصل بجاده ماشین رودهاقان بشهرضا .
 چلگه - معتدل - سکنه ۶۹۸۳ - شیعه - فارسی .
 آب از قنات و چشمه - محصول غلات تریاک پنبه انگور باغات میوه لبنیات حبوبات - شغل زراعت و گل داری - صنایع دستی زنان کرباس و قالی بافی - دبستان پاسکاه ژاندارمری و بهداشتی تلفن صندوق پست در حدود ۱۵۰ باب دکان و یک باب گاراژ دارد .
ده باد بالا - *deh-bâd-bâlâ* - ده از دهستان چنارود بخش آخوره شهرستان فریدن .
 ۴۲ک جنوب آخوره - ۵ک شوسه کوه رنگ .
 چلگه - سردسیر - سکنه ۲۷۹ - شیعه - لری .
 آب از چشمه و قنات - محصول غلات حبوبات پشم و روغن - شغل زراعت و گل داری - راه مالرو .

شغل زراعت و گل داری - صنایع دستی زنان کرباس قالی و کیش بافی - راه ماشین رو - در حدود ۳۰ باب دکان دارد .
ده آب - ده از دهستان کرون بخش نجف آباد شهرستان اصفهان .
 ۶۵ک باختر نجف آباد - متصل بشوسه نجف آباد بدامنه .
 چلگه - معتدل - سکنه ۸۷۰ - شیعه - فارسی .
 آب از قنات - محصول غلات انگور حبوبات سیب زمینی کتیرا گز انگیب موسیر - شغل زراعت - صنایع دستی زنان کرباس بافی این ده سابقاً ارمنی نشین بوده ولی اکنون فقط چند خانوار ارمنی در آن سکونت داشته و بقیه مسلمان هستند .
ده آب - ده از دهستان حومه بخش کوهپایه شهرستان اصفهان .
 ۱۲ک شمال کوهپایه - ۱۰ک شمال شوسه اصفهان یزد .
 کوهستانی - معتدل - سکنه ۴۷۶ - شیعه - فارسی .
 آب از قنات - محصول غلات حبوبات - شغل زراعت و پنبه ریسی - راه اراپه رو .
ده آب - ده از دهستان چنارود بخش آخوره شهرستان فریدن .
 ۳۶ک جنوب خاور آخوره .
 کوهستانی - سردسیر - سکنه ۴۶۸ - شیعه - لری .
 آب از رودخانه قنات و چشمه - محصول غلات پشم و روغن - شغل زراعت و گل داری - راه مالرو .
ده آب - ده از دهستان سیرم پائین بخش حومه شهرستان شهرضا .
 ۱۵ک جنوب شهرضا - ۵ک راه شهرضا بیرون .
 چلگه - معتدل - سکنه ۲۴۶ - شیعه - فارسی .
 آب از قنات - محصول غلات تریاک پنبه انگور - شغل زراعت - صنایع دستی زنان کرباس بافی - راه مالرو .
ده آب - ده از دهستان تنگ کوی بخش اردل شهرستان شهرکرد .
 ۷۵ک شمال اردل - کنار راه مالرو عمومی .
 کوهستانی - معتدل - سکنه ۱۱۰ - شیعه - فارسی .
 آب از چشمه - محصول غلات پشم و روغن گز انگیب - شغل زراعت گل داری - قشلاق در اطراف مسجد سلیمان .
ده آب - ده کوچکی است از بخش حومه شهرستان نائین .
 ۱۴ک شمال باختر نائین - ۷ک شوسه اردستان بنائین .
 سکنه ۵۰ - شیعه - فارسی .
ده آب - ده مغربه ایست از بخش سیرم بالا شهرستان شهرضا .
ده آب - *dowlat-âbâd-Sam* - ده کوچکی است از بخش حومه شهرستان نائین .
 ۳۳ک جنوب نائین - ۱۰ک راه نائین بهاشم آباد .
 کوهستانی - سکنه ۶۰ - شیعه - فارسی .

ده بادپائين - deh-bâd-pâin - ده ازدهستان چنارود بخش

آخوره شهرستان فریدن .

۴۲ک جنوب آخوره - ۵۰ شوسه کوه رنگ .

جلگه - سردسیر - سکنه ۱۰۰ - شیعه - لری .

آب از چشمه وقتات - محصول غلات حبوبات پشم و روغن - شغل
زراعت و گله داری - راه مالرو .**ده ازرگی - deh-bozorgi** - ده مغرو به ایست از بخش سمیرم

بالا شهرستان شهرضا .

ده ترکان - deh-torkân - ده کوچکی است ازدهستان خانیرزا

بخش لردگان شهرستان شهرکرد .

۲۷ک خاور لردگان - ۶ک راه لردگان به پل کره .

سکنه ۸۷ - شیعه - فارسی لری .

ده توت - deh-tut - ده از دهستان خانیرزا بخش لردگان

شهرستان شهرکرد .

۳۷ک خاور لردگان - متصل براه عمومی لردگان به پل کره .

جلگه - معتدل - سکنه ۱۵۱ - شیعه - فارسی لری .

آب از قنات و چشمه - محصول غلات بادام تریاک - شغل زراعت و
گله داری - صنایع دستی - جاجیم و قالی بافی - راه مالرو .**ده نوشمال - deh-tucmâl** - ده ازدهستان کرچیبو بخش داران

شهرستان فریدن .

۴۲ک شمال باختر داران - متصل براه عمومی .

جلگه - معتدل - سکنه ۳۰۰ - شیعه - ترکی .

آب از قنات و چشمه - محصول غلات حبوبات - شغل زراعت
راه مالرو .**ده زرگران - deh-zargarân** - ده ازدهستان چنارود بخش

آخوره شهرستان فریدن .

۲۴ک جنوب آخوره .

جلگه - سردسیر - سکنه ۴۲۹ - شیعه - لری .

آب از چشمه وقتات - محصول غلات حبوبات - شغل زراعت و گله داری
صنایع دستی زنان جاجیم بافی - راه مالرو .**دهج - dehaj** - ده از دهستان جوزم و دهج بخش شهریارک

شهرستان یزد .

۶۹ک شمال باختر شهریارک - متصل براه فرعی دهج به خیر .

کوهستانی - معتدل - مالاریایی - سکنه ۲۲۶۵ - شیعه - فارسی .

آب از قنات - محصول غلات - شغل زراعت - صنایع دستی زنان کرباس
بافی - راه فرعی - دبستان و پاسگاه ژاندارمری دارد .**ده جمال - deh-jamâl** - ده از دهستان بهاباد بخش بافق

شهرستان یزد .

۷۵ک شمال خاور بافق .

کوهستانی - معتدل - سکنه ۳۰۰ - شیعه - فارسی .

آب از چشمه - محصول غلات تنباکو تریاک - شغل زراعت - صنایع دستی

تخت کشی گیوه - راه مالرو .

ده چشمه - deh-çecme - ده ازدهستان میزدج بخش حومه

شهرستان شهرکرد .

۳۲ک جنوب باختر شهرکرد - میربراه شهرکرد به بابا حیدر .

دامنه کوه - معتدل - سکنه ۱۱۵۹ - شیعه - فارسی لری .

آب از رودخانه - محصول غلات - صنایع دستی زنان قالی و جاجیم

بافی - راه ماشین رو .

ده چنار - deh-çenâr - ده از دهستان خانیرزا بخش لردگان

شهرستان شهرکرد .

۳۲ک شمال خاور لردگان - ۱۲ک راه عمومی لردگان به پل کره .

کوهستانی - معتدل - سکنه ۲۴۸ - شیعه - فارسی لری .

آب از قنات و چشمه - محصول غلات حبوبات ارزن تنباکو کشمش بادام

تریاک - شغل زراعت و گله داری - صنایع دستی زنان جاجیم و قالی

بافی - راه مالرو .

ده چنار - ده کوچکی است از دهستان فلاور بخش لردگان

شهرستان شهرکرد .

۳۳ک خاور لردگان - ۷ک باختر پل کره .

سکنه ۷۰ - شیعه - فارسی .

ده هجی - deh-çi - ده از دهستان ماریین بخش سده شهرستان

اصفهان .

۱۰ک خاور سده - متصل بشوسه اصفهان بنجف آباد .

جلگه - معتدل - سکنه ۳۳۵ - شیعه - فارسی .

آب از زاینده رود - محصول غلات صیفی حبوبات پنبه تریاک تنباکو

سردرختی - شغل زراعت .

ده حاجی غلام - deh-hâji-qolâm - ده کوچکی ایست

از دهستان پشتکوه بخش اردل شهرستان شهرکرد .

۶ک جنوب اردل - ۱ک راه دوپلان .

جلگه - معتدل - سکنه ۶۶ - شیعه - فارسی لری .

ده رجب - deh-rajab - ده ازدهستان کرچیبو بخش داران

شهرستان فریدن .

۲۹ک شمال باختر داران - ۹ک شوسه ازنا به اصفهان .

جلگه - سردسیر - سکنه ۴۶۰ - شیعه - ترکی فارسی .

آب از قنات و چشمه - محصول غلات حبوبات گرانگین کتیرا - شغل

زراعت و گله داری - صنایع دستی زنان جاجیم و قالی بافی

راه مالرو .

ده رشید - deh-racid - ده از دهستان خانیرزا بخش

لردگان شهرستان شهرکرد .

۳۴ک خاور لردگان - ۱۲ک راه عمومی لردگان به پل کره .
 جلگه - معتدل - سکنه ۱۰۵ - شیعه - فارسی لری .
 آب از چشمه و قنات - محصول غلات تریاک - شغل زراعت و گله داری
 صنایع دستی جاجیم و قالی بافی - راه مالرو .
 ۵۵ سرخ - deh-sorx - ده از دهستان گرکن بخش فلاورجان
 شهرستان اصفهان .
 ۲۲ک جنوب خاور فلاورجان - متصل به شوشه مبارکه باصفهان .
 جلگه - معتدل - سکنه ۱۴۰۶ - شیعه - فارسی .
 آب از زاینده رود - محصول غلات برنج صیفی تریاک پنبه - شغل
 زراعت و گله داری - صنایع دستی زنان گلیم کرباس و چادر بافی
 در حدود ۲۵ باب دکان دارد .
 ۵۵ سوخته - deh-suxte - ده از دهستان فلاور بخش لردگان
 شهرستان شهرکرد .
 ۳۵ک جنوب لردگان - ۳۰ک باختر راه میمند به پل کره .
 جلگه - معتدل - سکنه ۱۳۰ - شیعه - فارسی لری .
 آب از چشمه - محصول غلات برنج - شغل زراعت - راه فرعی .
 ۵۵ سور - deh-sur - ده از دهستان گرجی بخش داران
 شهرستان فریدن .
 ۱۸ک جنوب باختر داران - ۱۲ک شوشه ازنا باصفهان .
 جلگه - سردسیر - سکنه ۱۸۹ - شیعه - لری ترکی .
 آب از رودخانه قنات و چشمه - محصول غلات حبوبات - شغل زراعت
 و گله داری - صنایع دستی جاجیم و قالی بافی - راه فرعی .
 ۵۵ شادوئیه - deh-câduiyye - ده از دهستان حومه بخش
 شهر بابک شهرستان یزد .
 ۱۳/۵ک شمال باختر شهر بابک - کنار راه مالرو ده شادویی به
 شهر بابک .
 کوهستانی - معتدل - مالاریائی - سکنه ۲۵۴ - شیعه - فارسی .
 آب از قنات - محصول غلات - شغل زراعت - صنایع دستی زنان
 کرباس بافی - راه مالرو .
 ۵۵ شتران - deh-cotorân - ده از دهستان میمند بخش
 شهر بابک شهرستان یزد .
 ۳۰ک خاور شهر بابک - ۵ک راه فیض آباد به شهر بابک .
 کوهستانی - معتدل - مالاریائی - سکنه ۱۱۰۴ - شیعه - فارسی .
 آب از قنات - محصول غلات - شغل زراعت - صنایع دستی زنان
 کرباس بافی - راه فرعی .
 ۵۵ شیر - deh-cir - ده از دهستان پشتکوه بخش نیر شهرستان
 یزد .
 ۳۵ک شمال باختر نیر - ۱۸ک راه نیر به ابرقو .
 جلگه - گرمسیر - مالاریائی - سکنه ۱۰۴۶ - شیعه - فارسی .

آب از قنات - محصول غلات پنبه انار انجیر چغندر - شغل زراعت
 صنایع دستی زنان کرباس بافی - دبستان و پاسگاه ژاندارمری
 دارد .
 ۵۵ صحرا - deh-sahrâ - ده از دهستان خانمیرزا بخش
 لردگان شهرستان شهرکرد .
 ۱۹ک خاور لردگان - ۳ک راه لردگان پیل کره .
 آب از چشمه و قنات - محصول غلات تریاک انگور - شغل زراعت
 و گله داری - صنایع دستی جاجیم و قالی بافی - راه مالرو .
 ۵۵ عرب - deh-arab - ده از بخش ابرقو شهرستان یزد .
 ۲۲ک جنوب باختر ابرقو .
 جلگه - معتدل - مالاریائی - سکنه ۳۲۶ - شیعه - فارسی .
 آب از قنات - محصول غلات پنبه تره بار - شغل زراعت - صنایع
 دستی زنان قالی بافی - راه فرعی .
 ۵۵ عسگر - deh-asgar - ده از دهستان بهاباد بخش بافق
 شهرستان یزد .
 ۸۰ک شمال خاور بافق - کنار جاده گلشن .
 کوهستانی - معتدل - سکنه ۱۸۸ - شیعه - فارسی .
 آب از قنات - محصول غلات پنبه تریاک تنباکو روناس - شغل زراعت
 صنایع دستی زنان کرباس بافی - راه ماشین رو .
 ۵۵ عالی - deh-ali - ده کوچکی است از دهستان جانمیرزا بخش
 لردگان شهرستان شهرکرد .
 ۲۸ک شمال خاور لردگان - ۶ک راه لردگان پیل کره .
 سکنه ۹۷ - شیعه - فارسی لری .
 ۵۵ دهق - dehaq - قصبه مرکز دهستان دهق بخش نجف آباد
 شهرستان اصفهان .
 ۶۲ک شمال باختر نجف آباد - متصل براه دهک به دامنه .
 جلگه - معتدل - سکنه ۴۶۸۵ - شیعه - فارسی .
 آب از قنات - محصول غلات حبوبات تریاک انگور سیب صیفی گردو
 سیب زمینی پنبه بادام کتیرا - شغل زراعت - صنایع دستی زنان
 قالی و کرباس بافی - راه ماشین رو - دبستان و در حدود ۳۰
 باب دکان دارد .
 ۵۵ دهق - ده از دهستان ورزق بخش داران شهرستان فریدن .
 ۱۳ک باختر داران - ۳ک جنوب راه داران به آخوره .
 دامنه کوه - سردسیر - سکنه ۱۴۱۵ - شیعه - ترکی .
 آب از رودخانه - محصول غلات حبوبات تریاک - شغل زراعت
 صنایع دستی زنان جاجیم و قالی بافی - راه ماشین رو .
 ۵۵ دهق عربستان - dehaq-arabestân - نام یکی از دهستانهای
 بخش نجف آباد شهرستان اصفهان این دهستان در سازمان آمار
 جزء شهرستان فریدن ولی در سازمان فرمانداری یکی از دهستانهای

بخش نجف آباد شهرستان اصفهان منظور شده است .
این دهستان در شمال باختری نجف آباد واقع است و مشخصات آن بشرح زیر میباشد :

حدود : از طرف شمال بکوه صالح (که خط الرأس آن حد طبیعی این دهستان با بلوک جوشقان است) از طرف جنوب برشته ارتفاع مکه (که خط الرأس آن حد طبیعی این دهستان با دهستان کرون است) از خاور ببلوک جوشقان از باختر به شهرستان خوانسار .

وضع طبیعی : دو رشته ارتفاع در این دهستان در جهت خاور و باختر کشیده شده است .

۱- رشته ارتفاعات شمالی دهستان کوه صالح که ارتفاع بلندترین قله آن ۲۰۰۰ متر است .

۲- رشته ارتفاع جنوبی دهستان عبارت است از کوه مکه که بلندترین قله آن ۱۸۰۰ متر است و جلگه ای در میان این دو رشته کوه به اراضات هم بقاصه ۱۵ کیلومتر خاوری باختری قرار گرفته که صوم دهات دهنق عربستان در این جلگه میباشد و تمام راههای دهات این دهستان مالرو میباشد ولی در فصل خشکی بعضی از آبادیها اتومبیل میتوان برد .

شعبه از رودخانه مرغ آب از رشته ارتفاعات این دهستان سرچشمه گرفته پس از آبیاری قسمتی از قراوه دهنق عربستان وارد دهستان کرون میگردد .

هوای دهستان معتدل و سالم آب اکثر قراوه از قنات ها و آب رودخانه مرغ آب بآمین شده محصول عمده آن عبارت است از غلات حبوبات - تریاک پنبه سیب زمینی بادام .

شغل عمده اهالی زراعت و مختصری گله داری و صنایع دستی محلی کرباس و جزی قالی بافی است .

این دهستان از ۱۳۰ آبادی کوچک و بزرگ تشکیل شده جمعیت آن در حدود ۱۷۰۰۰ نفر است . قراوه مهم آن عبارتند از دهنق عربستان - خوند آب - طویچه (مرکز دهستان)

دهک - dehak - ده از دهستان حومه بخش حومه شهرستان شهرضا .

۱۹/۵ کی جنوب خاوری شهرضا - متصل بشوشه شهرضا به آباده .
جلگه - معتدل - سکنه ۳۱۱ - شیعه - فارسی .

آب از قنات - محصول غلات پنبه تریاک انگور - شغل زراعت .
دهک - ده کوچک است از دهستان حومه بخش بافق شهرستان یزد .
۵۴ کی شمال بافق - ۶ کی شمال راه فرعی به آباد بیافق .
سکنه ۱۹ - شیعه - فارسی .

ده کلب علی - deh-kalb-ali - ده از دهستان چادگان بخش داران شهرستان فریدن .

۳۴ کی جنوب خاور داران - ۱۵ کی راه چادگان باصفهان .
کوهستانی - سردسیر - سکنه ۲۹۸ - شیعه - ترکی .
آب از چشمه - محصول غلات - شغل زراعت - راه فرعی .

ده کهنه - deh-kohne - ده از دهستان میانکوه بخش اردل شهرستان شهرکرد .

۲۵ کی جنوب اردل - کوهستانی - معتدل - سکنه ۴۱۲ - شیعه - فارسی لری .
آب از رودخانه - محصول غلات آبی و دیمی برنج - شغل زراعت صنایع دستی زنان گلیم بافی - راه مالرو - چنگل بلوط دارد .
ده کهنه - ده از دهستان فلارد بخش لردگان شهرستان شهرکرد .

۵۲ کی جنوب خاور لردگان - ۳۰ کی راه عمومی کوهستانی .
کوه تانی - معتدل - سکنه ۲۴۷ - شیعه - فارسی لری .

آب از چشمه - محصول غلات آبی و دیمی - شغل زراعت - صنایع دستی زنان گلیم بافی - راه مالرو .

ده کهنه و گرد - deh-kohne-rugard - ده از دهستان پشکوه بخش اردل شهرستان شهرکرد .

۸ کی شمال باختر اردل - ۳ کی راه عمومی مالرو .
کوهستانی - معتدل - سکنه ۳۴۸ - شیعه - فارسی .
آب از چشمه - محصول غلات آبی و دیمی - شغل زراعت .
صنایع دستی قالی بافی - راه مالرو .

ده کهنه موسی محمد تقی - deh-kohne-musâ-mohammad-taqi

ده از دهستان پشکوه بخش اردل شهرستان شهرکرد .
۱۱ کی جنوب باختر - ۲ کی راه عمومی مالرو .

کوهستانی - چنگل - معتدل - سکنه ۲۲۶ - شیعه - فارسی لری .
آب از رودخانه کوه رنگ - محصول غلات - شغل زراعت و ذغال سوزی - راه مالرو .

ده گرد - deh-gerd - ده مغروبه ایست از بخش سبیرم بالا شهرستان شهرضا .

ده گردیان - deh-gerdiyân - ده از دهستان بالا شهرستان اردستان .

۸/۵ کی باختر اردستان - ۱۲ کی جنوب باختر راه اردستان .
کوهستانی - معتدل - سکنه ۱۱۰ - شیعه - فارسی .
آب از قنات - محصول غلات پنبه کتیرا - شغل زراعت .
راه مالرو .

ده مرزه - deh-marze - ده کوچکی است از دهستان حومه بخش بافق شهرستان یزد .

۶ کی شمال خاور بافق - ۶ کی خاور راه به آباد بجزستان .
سکنه ۱۹ - شیعه - فارسی .

دهنان - **dehnân** - ده کوچکی است از دهستان قهاب بخش حومه شهرستان اصفهان .

۱۴ک شمال خاور اصفهان - ۴ک راه زنبیه بیرخوار .
سکنه ۹۴ - شیعه - فارسی .

ده نایب - **deh-nâyeb** - ده از دهستان گرمسیر شهرستان اردستان .

۲۱ک شمال باختر اردستان - ۴ک شومه اردستان بکاشان .
چلگه - معتدل - سکنه ۲۲۲ - شیعه - فارسی .
آب از قنات - محصول غلات پنبه کنجد - شغل زراعت .
راه فرعی .

ده نو - **deh-now** - ده از دهستان برخوار بخش حومه شهرستان اصفهان .

۱۲ک شمال باختر اصفهان - متصل بشومه اصفهان بتهران .
چلگه - معتدل - سکنه ۳۱۶۶ - شیعه - فارسی .

آب از قنات - محصول غلات پنبه ضیفی - شغل زراعت .

صنایع دستی زنان کرباس بافی - در حدود ۸ باب دکان دارد .
ده نو - ده از دهستان سیرم پائین بخش حومه شهرستان شهرضا .
۵ک شمال باختر شهرضا - ۱ک شمال باختری شومه مبارکه به شهر کرد .

چلگه - معتدل - سکنه ۱۹۷۸ - شیعه - فارسی .

آب از قنات - محصول غلات پنبه تریاک برنج - شغل زراعت .
راه ماشین رو - دبستان و در حدود ۱۵ باب دکان دارد .

دهنو - ده از بخش حومه شهرستان یزد

۹ک جنوب یزد - ۳/۵ک خاور راه یزد بسریزد

چلگه - معتدل - مالاریائی - سکنه ۱۵۱۵ - شیعه - فارسی .

آب از قنات - محصول غلات - شغل زراعت - صنایع دستی نساجی .
راه فرعی .

دهنو - ده از دهستان کیار بخش بروجن شهرستان شهر کرد .

۴ک شمال باختر بروجن - متصل براه شلمزار بروجن .

دامنه کوه - معتدل - سکنه ۸۰۷ - شیعه - فارسی .

آب از رودخانه محلی - محصول غلات حبوبات - شغل زراعت .
صنایع دستی زنان قالی بافی - راه فرعی .

دهنو - ده از دهستان چندق بیا بانک بخش خوریا بانک شهرستان نائین .

۶ک جنوب خاور خور - ۶ک خاور راه فرعی دولت آباد بیاضیه .
چلگه - گرمسیر - سکنه ۱۵۰ - شیعه - فارسی .

آب از قنات - محصول غلات - شغل زراعت - صنایع دستی زنان کرباس بافی - راه فرعی .

دهنو - ده از دهستان موگویی بخش آخوره شهرستان فریدن .
۳۰ک باختر آخوره - متصل براه مالرو کوه رنگ بکوگانک .

کوهستانی - سردسیر - سکنه ۱۳۴ - شیعه - لری .

آب از چشمه - محصول غلات حبوبات گردو - شغل زراعت و گلهداری
صنایع دستی قالی و جاجیم بافی - راه مالرو .

دهنو - ده کوچکی است از دهستان شوراب بخش اردل شهرستان شهر کرد .

۶ک شمال باختر اردل - ۶ک راه کوه رنگ .

سکنه ۷۷ - شیعه - فارسی لری .

دهنو - ده کوچکی است از بخش حومه شهرستان نائین .

۱۲ک باختر نائین - ۲ک شومه نائین بکوه پایه .

سکنه ۲۰ - شیعه - فارسی .

دهنو بالا - **deh-now-bâlâ** - ده از دهستان پشتکوه بخش اردل شهرستان شهر کرد .

۲۴ک جنوب خاور اردل - ۱ک راه عمومی کوهستانی .

چلگه - معتدل - سکنه ۱۵۷ - شیعه - فارسی لری .

آب از چشمه ورودخانه - محصول غلات برنج سیب وزرد آلوتریاک
صنایع دستی قالی و گلیم بافی - راه مالرو .

دهنو برد بر - **deh-now-bard-bar** - ده از دهستان جانکی بخش لردگان شهرستان شهر کرد .

۹ک خاور لردگان - متصل براه عمومی لردگان بیل کره .

چلگه - جنگل - معتدل - سکنه ۱۱۳ - شیعه فارسی لری .

آب از قنات - محصول غلات برنج تریاک - شغل زراعت گلهداری
وزغال سوزی - صنایع دستی جاجیم و قالی بافی راه مالرو .

دهنو پائین - **deh-now-pâin** - ده کوچکی است از دهستان پشتکوه بخش اردل شهرستان شهر کرد .

۲۴ک جنوب خاور اردل .

چلگه - سکنه ۹۶ - شیعه - فارسی لری .

دهنو محمد آباد - **deh-now-mohammad-âbâd** - ده از دهستان گرمسیر شهرستان اردستان .

۱۱ک شمال اردستان - ۶ک شمال خاور اردستان بکاشان .

چلگه - معتدل - سکنه ۱۸۷ - شیعه - فارسی .

آب از قنات - محصول غلات پنبه کنجد کرچک - شغل زراعت .
راه مالرو .

دهنو مها آباد - **deh-now-mah-âbâd** - ده از دهستان گرمسیر شهرستان اردستان .

۱۱ک شمال اردستان - ۷ک خاور شومه اردستان بکاشان .

چلگه - معتدل - سکنه ۱۹۶ - شیعه - فارسی .

آب از قنات - محصول غلات - شغل زراعت - راه فرعی .

ده نو میلاس - deh-now-milās - ده از دهستان چانگی
بخش لردگان شهرستان شهرکرد .

۱۶ ک جنوب خاور لردگان - متصل براه دهنو میلاس به لردگان .
جلگه - معتدل - سکنه ۱۶۱ - شیعه - فارسی لری .

آب از چشمه و قنات - محصول غلات برنج تریاک - شغل زراعت گله داری
وزغال سوزی - صنایع دستی جاجیم بافی - راه مالرو .

دهو - dehu - ده از دهستان حومه بخش بافق شهرستان یزد .
۶۰ ک شمال خاور بافق - سرچاده کوشک بجزستان .

کوهستانی - معتدل - مالاریائی - سکنه ۱۸ - شیعه - فارسی .
آب از چشمه و قنات - محصول غلات برنج - شغل زراعت - صنایع دستی

زنان قالی بافی - راه مالرو .

دیدران - diderân - ده کوچکی است از دهستان برآن بخش
حومه شهرستان اصفهان .

۳۴ ک جنوب خاور اصفهان - ۱۸ ک جنوب راه سابق یزد .
جلگه - معتدل - سکنه ۹۶ - شیعه - فارسی - راه فرعی .

دیزگان - dizgân - ده کوچکی است از دهستان گرکن بخش
فلاورجان شهرستان اصفهان .

۸ ک جنوب خاور فلاورجان - ۴ ک راه فلاورجان به اصفهان .
سکنه ۱۹ - شیعه - فارسی .

دیزی - dizi - ده از دهستان اشیان بخش فلاورجان شهرستان اصفهان .
۱۲ ک جنوب فلاورجان - ۲ ک شوشه مبارکه باصفهان .

جلگه - معتدل - سکنه ۲۸۸۸ - شیعه - فارسی .
آب از زاینده رود - محصول غلات برنج حبوبات پنبه به انار انگور

آلوچه زرد آلو - شغل زراعت - راه فرعی .
دیزیکان - dizikân - ده کوچکی است از بخش حومه شهرستان نائین

۳۰ ک جنوب نائین - ۵ ک راه فرعی هاشم آباد به نائین
سکنه ۲۰ - شیعه - فارسی .

دیلی - dili - ده از بخش سیرم بالا شهرستان شهرضا .
۶۰ ک شمال باختر سیرم .

جلگه - معتدل - سکنه ۱۰۰ - شیعه - فارسی .
آب از قنات - محصول غلات تنباکو کشمش حبوبات - شغل زراعت

راه مالرو .
دیمه - dime - ده کوچکی است از دهستان تنگ گزی بخش اردل

شهرستان شهرکرد .
۷ ک شمال اردل - سر راه کوه رنگ - چشمه زاینده رود .

دامنه کوه - سکنه ۵۰ - شیعه - فارسی .
دیناران - dinârân - نام یکی از دهستانهای بخش اردل شهرستان

شهرکرد در جنوب باختری شهرکرد واقع حدود و مشخصات آن
بشرح زیر است .

حدود - از شمال بکوه اسپهان (که خط الراس آن حد طبیعی این

دهستان باد دهستان دو آب است) از جنوب بد دهستان میانکوه از خاور
بد دهستان پشتکوه از باختر به ارتفاعات جنوب خاوری زرد کوه
بختیاری .

وضع طبیعی : این دهستان کوهستانی بوده مهمترین کوههای آن
هبارتند از :

۱ - کوه کره در باختر که بلندترین قله آن بارتفاع ۳۶۱۸ متر است .
۲ - کوه اسپهان در شمال دهستان که در جهت به خاور باختر کشیده شده

در باختر بارتفاعات زرد کوه بختیاری میرسد .
۳ - کوه محمود که در جنوب آبادی چشمه خواجها واقع شده است .

رودخانه های این دهستان همان شعبات رودخانه کوه رنگ است که
از دامنه های جنوب خاوری زرد کوه سرچشمه میگیرند .

هوای دهستان معتدل و ییلاقی و آب قراء آن از چشمه و قنات رودخانه
های محلی تأمین میشود .

محصول عمده دهستان غلات لبنیات پشم و روغن است .
شغل اهالی زراعت و گله داری و بیشتر اهالی ییلاق و قشلاق میکنند

محل ییلاق طوایف دینارانی اطراف ایزه و ملامیر میباشد
صنایع دستی محلی قالی و جاجیم بافی است .

راههای قراء دهستان نظریه کوهستانی بودن اراضی مالرو میباشد .
این دهستان از ۱۲ آبادی کوچک و بزرگ تشکیل شده

جمعیت آن ۱۲۱۱ نفر زبان اهالی لری و فارسی و مذهب آن شیعه
اثنی عشری است .

دینار عالی - dinâr-âli - ده کوچکی است از دهستان خانگیرزا
بخش لردگان شهرستان شهرکرد .

۱۶ ک خاور لردگان - ۶ ک راه لردگان نیل کوه .
کوهستانی - معتدل - سکنه ۶۲ - شیعه - فارسی لری .

آب از چشمه - محصول غلات - شغل زراعت - راه مالرو
دینان - dinân - ده از دهستان مارین بخش سده شهرستان

اصفهان .
۴ ک جنوب سده - ۴ ک شوشه اصفهان به نجف آباد :

جلگه - معتدل - سکنه ۱۴۰۴ - شیعه - فارسی .
آب از قنات - محصول غلات صیفی پنبه تریاک حبوبات پیاز - شغل زراعت

صنایع دستی زنان کرباس بافی - راه ماشین رو - دستان در حدود
۱۰ باب دکان دارد

دینچه - dinçe - ده از دهستان آید بخش بخش فلاورجان شهرستان
اصفهان .

۳۱ ک جنوب باختر فلاورجان - ۵ ک جنوب زاینده رود .
جلگه - معتدل - سکنه ۸۵۰ - شیعه - فارسی .

آب از زاینده رود - محصول غلات برنج پنبه - شغل زراعت - راه
ماشین رو .

رئیس آباد - rais-âbâd - ده از بخش ابرقو شهرستان یزد.
 ۷ک شمال خاور ابرقو - ۵ک شمال راه ابرقو به فجر آباد و سریزد.
 چلگه - معتدل - مالاریائی - سکنه ۲۳۳ - شیعه - فارسی.
 آب از قنات - محصول غلات پنبه تره بار - شغل زراعت صنایع دستی زنان
 قالی بافی - راه فرعی .
راچه - râçe - ده از دهستان موگومی بخش آخوره شهرستان
 فریدن .
 ۳۵ک شمال باختر آخوره - ۲ک راه عمومی مالرو .
 کوهستانی - سردسیر - سکنه ۱۴۳ - شیعه - لری .
 آب از قنات - محصول غلات حبوبات تریاک - شغل زراعت - صنایع
 دستی قالی و کرباس بافی - راه مالرو - معدن ذغال سنگ
 دارد .
رادان - rādân - ده از دهستان قهاب بخش حومه شهرستان
 اصفهان .
 ۱۰ک شمال خاور اصفهان - ۳ک راه جدید اصفهان به یزد .
 چلگه - معتدل - سکنه ۲۳۳ - شیعه - فارسی .
 آب از قنات و رودخانه - محصول غلات پنبه تریاک صیفی - شغل زراعت
 راه ماشین رو - یک مناره قدیمی دارد .
راړا - râra - ده از دهستان گرکن بخش فلاورجان شهرستان
 اصفهان .
 ۹ک جنوب فلاورجان - ۳ک راه عمومی گرکن .
 چلگه - معتدل - مالاریائی - سکنه ۳۰۱ - شیعه - فارسی .
 آب از زاینده رود - محصول غلات برنج تریاک - شغل زراعت و
 گله داری - صنایع دستی زنان کرباس بافی - راه مالرو .
راست آب - râst-âb - ده از دهستان میزوج بخش حومه
 شهرستان شهرکرد .
 ۲۵ک جنوب باختر شهرکرد - کنار راه شهرکرد به جوتقان .
 دامنه کوه - معتدل - سکنه ۴۱۳ - شیعه - فارسی لری .
 آب از چشمه و رودخانه تنگ بردنجان - محصول غلات - شغل زراعت
 راه ماشین رو .

راشنان - râcnân - ده از دهستان کراچ بخش حومه شهرستان
 اصفهان .
 ۸ک جنوب اصفهان - معتدل برایه برایه گون به کراچ .
 چلگه - معتدل - سکنه ۵۱۴ - شیعه - فارسی .
 آب از رودخانه وچاه - محصول غلات پنبه صیفی تریاک سردرختی
 شغل زراعت - راه ماشین رو .
راک - râk - ده مغروبه ایست از دهستان تنگ گزی بخش
 اردل شهرستان شهرکرد .
راکه - râke - ده از دهستان شوراب بخش اردل شهرستان
 شهرکرد .
 ۹۰ک شمال باختر اردل - کنار راه مالرو بازفت .
 کوهستان - چکل - معتدل - سکنه ۱۳۷ - شیعه - فارسی لری .
 آب از چشمه - محصول غلات پشم و روغن - شغل زراعت و گله داری
 راه مالرو .
 قشلاق باطراف مالامیر و مسجد سلیمان .
راه شه - râmce - ده از دهستان جرقوبه بخش حومه شهرستان
 شهرضا .
 ۵۹ک جنوب خاوری شهرضا - متصل برایه رامشه باسد آباد .
 چلگه - معتدل - سکنه ۲۷۸۶ - شیعه - فارسی .
 آب از قنات و رودخانه یزد خواست - محصول غلات پنبه تریاک
 انار - شغل زراعت و گله داری - صنایع دستی زنان کرباس و قالی
 بافی - راه ماشین رو - دبستان و در حدود ۱۰ باب دکان و زیارتگاه
 دارد .
رادیز - rêdiz - ده از دهستان میند بخش شهر بایک شهرستان
 یزد .
 ۴۰ک شمال خاور شهر بایک - ۲۹ک شمال باختری راه نجف آباد
 به فیض آباد و شهر بایک .
 کوهستانی - معتدل - مالاریائی - سکنه ۱۷۲۱ - شیعه - فارسی .
 آب از قنات - محصول غلات - شغل زراعت - صنایع دستی زنان
 کرباس بافی - دبستان راه فرعی و معدن مس دارد .
ریاط - robât - ده از دهستان حومه بخش شهر بایک شهرستان یزد .

- ۳۲/۵ ک باختر شهر بابک - متصل برآه شهر بابک بهرات حوزه .
 کوهستانی - معتدل - مالاریائی - سکنه ۳۱۷ - شیعه - فارسی .
 آب از قنات - محصول غلات - شغل زراعت - صنایع دستی زنان قالی و
 کرباس بافی - راه فرعی - دبستان و پاسگاه ژاندارمری دارد .
رباطات - robâtât - دهستان رباطات شامل تمام بخش خرانق
 شهرستان یزد بوده در جای خود بیخش نامبرده مراجعه شود .
رباط کوه - robât-kuh - ده کوچکی است از دهستان بازفت
 بخش اردل شهرستان شهر کرد .
 ۷۰ ک شمال باختر اردل - متصل برآه عمومی مالرو .
 سکنه ۷۳ - شیعه - فارسی - لری .
رحمت آباد - rahmat-âbâd - ده از بخش حومه شهرستان
 یزد .
 ۹ ک جنوب یزد - متصل برآه یزد به سر یزد .
 جلگه - معتدل - مالاریائی - سکنه ۱۵۷۰ - شیعه - فارسی .
 آب از قنات محصول غلات - شغل زراعت - صنایع دستی نساجی
 راه ماشین رو .
رحمت آباد - ده از دهستان هرات مروست بخش شهر بابک
 شهرستان یزد .
 ۷۲ ک شمال باختر شهر بابک ۳۰ ک راه مروست به خبر .
 جلگه - معتدل - مالاریائی - سکنه ۱۴۲ - شیعه - فارسی .
 آب از قنات - محصول غلات - شغل زراعت - صنایع دستی زنان قالی
 بافی - راه فرعی .
رحمت آباد - ده کوچکی است از دهستان برخوار بخش حومه
 شهرستان اصفهان .
 ۲۷ ک شمال خاور اصفهان - ۵ ک برآه عمومی .
 سکنه ۴۴ - شیعه - فارسی .
رحمت آباد موغار - rahmat-âbâd-moqâr - ده از
 دهستان گرمسیر شهرستان اردستان .
 ۳ ک شمال باختر اردستان - ۵ ک شوشه اردستان بکاشان .
 جلگه - معتدل - سکنه ۳۶۰ - شیعه - فارسی .
 آب از قنات - محصول غلات پنبه - شغل زراعت - راه فرعی .
رحیم آباد - rahim-âbâd - ده از دهستان برخوار بخش حومه
 شهرستان اصفهان .
 ۳ ک شمال اصفهان - متصل برآه عمومی .
 جلگه - معتدل - سکنه ۲۰۰ - شیعه - فارسی .
 آب از قنات - محصول غلات پنبه صیفی - شغل زراعت صنایع دستی زنان
 کرباس بافی - راه فرعی .
رحیم آباد - ده کوچکی است از دهستان برآان بخش حومه شهرستان
 اصفهان .

- ۳۰ ک جنوب خاور اصفهان - متصل برآه فرعی حاجی آباد به
 کبوتر آباد - جلگه - سکنه ۶۳ - شیعه - فارسی .
رحیم آباد - ده کوچکی است از بخش حومه شهرستان نائین .
 ۳۰ ک باختر نائین - متصل برآه عمومی .
 جلگه - معتدل - سکنه ۱۵ - شیعه - فارسی .
 محصول غلات - شغل زراعت - راه فرعی .
ردان - radân - ده از دهستان کراچ بخش حومه شهرستان
 اصفهان .
 ۹ ک جنوب خاور اصفهان - متصل برآه کراچ بیراگون .
 جلگه - معتدل - سکنه ۴۶۲ - شیعه - فارسی .
 آب از قنات رودخانه وچاه - محصول غلات ذرت تریاک پنبه صیفی
 شغل زراعت - راه شوسه .
 در حدود ۱۰ باب دکان و دو مزرعه بنام کوزه دان و سوراخ سنگ دارد .
رزک - razk - ده از دهستان موگومی بخش آخوره شهرستان
 فریدن .
 ۴۷ ک جنوب باختر آخوره .
 جلگه - سردسیر - سکنه ۳۴۲ - شیعه - لری .
 آب از چشمه - محصول غلات حبوبات تریاک - شغل زراعت و گلهداری
 صنایع دستی قالی و جاجیم بافی - راه مالرو - زیارتگاه دارد .
رزوه - rozve - ده از دهستان چادگان بخش داران
 شهرستان فریدن - متصل برآه داران بسمندگان .
 دامنه کوه - معتدل - سکنه ۲۷۹۹ - شیعه - ترکی .
 آب از قنات و چشمه - محصول غلات حبوبات تریاک سیب زمینی -
 شغل زراعت - صنایع دستی زنان کرباس و قالی بافی - راه فرعی
 دبستان و زیارتگاه دارد .
رزه - raze - ده مخروبه ایست از بخش حومه شهرستان نائین .
رستاق - rostâq - دهستان رستاق شامل تمام بخش اشکذر
 شهرستان یزد بوده در جای خود بیخش نامبرده مراجعه شود .
رستم آباد - rostan-âbâd - ده از دهستان پشتکوه بخش
 اردل شهرستان شهر کرد .
 ۱۰ ک شمال اردل - ۹ ک راه مالرو عمومی .
 جلگه - معتدل - سکنه ۶۲۸ - شیعه - فارسی .
 آب از چشمه و رودخانه سردآب - محصول غلات برنج تریاک پنبه
 بادام سیب و انگور - شغل زراعت و گلهداری - صنایع دستی قالی بافی
 بل چوبی رستم آباد روی کوه رنگ است - معدن نمک دارد .
رستم آباد - ده کوچکی است از بخش حومه شهرستان نائین .
 ۳۰ ک باختر نائین - ۱۰ ک راه نائین به قدا .
 سکنه ۳۰ - شیعه - فارسی .
رشکویه - rackuiyye - ده از دهستان پشتکوه بخش نیر
 شهرستان یزد .

رانجقان - *ranjeqân* - ده کوچکی است از دهستان رباطات

بخش خرائق شهرستان یزد .

سکنه ۱۵ - شیعه - فارسی .

رنگده - *rang-deh* - ده کوچکی است از دهستان رودشت

بخش کوهپایه شهرستان اصفهان .

۲۸ ک جنوب کوهپایه - ۲۸ ک جنوب شوشه اصفهان یزد .

چلگه - معتدل - سکنه ۳۷ - شیعه - فارسی .

آب از قنات - محصول غلات - شغل زراعت - راه فرعی .

روچه - *ruçe* - ده کوچکی است از بخش سیرم بالا شهرستان

شهرضا .

۲۵ ک باختر سیرم - ۱۰ ک راه مالرو چهارراه سیرم .

سکنه ۱۰۰ - شیعه - لری .

رود آباد - *rud-âbâd* - ده کوچکی است از بخش سیرم بالا

شهرستان شهرضا .

۳۵ ک جنوب باختر سیرم - متصل برای حنا برود آباد .

دامنه کوه - معتدل - سکنه ۵۰ - شیعه - لری .

آب از چشمه - محصول غلات - شغل زراعت - راه فرعی .

رودشت - *rudact* - نام یکی از دهستانهای بخش کوهپایه

شهرستان اصفهان در قسمت جنوبی بخش واقع حدود و مشخصات

آن بشرح زیر است :

حدود : از شمال دهستان کوهپایه از جنوب دهستان جرقویه

شهرستان شهرضا از خاور و شهرستان نائین از باختر بیخش مرکزی

اصفهان این دهستان در چلگه واقع شده و رودخانه زاینده رود از

وسط این دهستان از باختر بسمت خاور جریان دارد .

کوه منفردی بنام چپرس در خاور دهستان واقع شده که ارتفاع آن

۲۰۰۰ متر است

هوای دهستان معتدل و آب قراء آن از زاینده رود - قنات و

چاهها تأمین میشود .

محصول عمده آن عبارت از غلات پنبه حبوبات و بعضی دهات تریاک

شغل عمده اهالی زراعت - صنعت دستی محلی پنبه رسی و جوال

بافی است .

این دهستان از ۴۳ آبادی کوچک و بزرگ تشکیل شده جمعیت آن

در حدود ۸۹۱۰ نفر مذهب اهالی شیعه اتی عشری و زبان مادری

آنها فارسی است .

قراء مهم آن ورزنه - اژه میباشد .

پل زاینده رود در نزدیکی این آبادی بر روی رودخانه زاینده رود

ساخته شده .

روران - *rurân* - ده از دهستان برآن بخش حومه شهرستان

اصفهان .

۲۴ ک جنوب باختر نیر - ۵ ک راه نیر به ابرقو .

چلگه - گرمسیر - مالاریایی - سکنه ۶۷۴ - شیعه - فارسی .

آب از قنات - محصول غلات پنبه توت بادام چغندر تریاک .

شغل زراعت - صنایع دستی زنان کرباس بافی - راه ماشین رو

معدن گل سفید دارد .

رضی آباد - *razi-âbâd* - ده کوچکی است از دهستان شورآب

بخش اردل شهرستان شهرکرد .

۶۲ ک شمال باختر اردل - ۲ ک جاده کوه رنگ .

کوهستانی - معتدل - سکنه ۶۵ - شیعه - فارسی لری .

آب از چشمه - محصول غلات - شغل زراعت - راه مالرو .

رفن - *refen* - ده از دهستان میانکوه بخش اردل شهرستان

شهرکرد .

۳۰ ک جنوب اردل - ۹ ک برای گلشور بشایل .

کوهستانی - معتدل - سکنه ۹۱۵ - شیعه - فارسی لری .

آب از رودخانه سرخون - محصول غلات برنج - شغل زراعت .

صنایع دستی زنان گلیم بافی - راه مالرو .

رکن آباد - *rokn-âbâd* - ده از دهستان میبد بخش اردکان

شهرستان یزد .

۱۷ ک جنوب اردکان - ۷ ک جنوب باختری راه یزد باردکان .

چلگه - معتدل - مالاریایی - سکنه ۱۰۲۴ - شیعه - فارسی .

آب از قنات - محصول غلات پنبه - شغل زراعت - صنایع دستی

کرباس بافی - راه ماشین رو - دیستان دارد .

رکن آباد - ده از دهستان آیدغمش بخش فلاورجان شهرستان

اصفهان .

۳۵ ک جنوب باختر فلاورجان - ۱۷/۵ ک شمال راه بیستگان بگردنه سرخ

کوهستانی - معتدل - سکنه ۱۲۶ - شیعه - فارسی .

آب از قنات - محصول غلات برنج پنبه - شغل زراعت - راه فرعی .

رکن آباد - ده کوچکی است از دهستان حومه بخش حومه

شهرستان شهرضا .

۵ ک جنوب شهرضا - ۱ ک شوشه شهرضا با باد .

چلگه - معتدل - سکنه ۵۲ - شیعه - فارسی .

آب از قنات - محصول غلات - شغل زراعت - راه فرعی .

رنان - *renân* - قصبه از دهستان مارین بخش سده شهرستان

اصفهان .

۹ ک خاور سده - ۲ ک راه شوشه اصفهان تهران .

چلگه - معتدل - سکنه ۱۰۶۰۶ - شیعه - فارسی .

آب از قنات و رودخانه - محصول غلات صیفی تنباکو پنبه تریاک

حبوبات خربزه هندوانه - شغل زراعت و گله داری - صنایع دستی

زنان کرباس بافی - راه ماشین رو - دیستان ۳ زیارتگاه یک

دستگاه حمام قدیمی و بازارچه دارد .

۲۸ ک جنوب خاور اصفهان - متصل براه حاجی آباد بکبوتر آباد .
 جلگه - معتدل - سکنه ۱۳۲ - شیبه - فارسی .
 آب زاینده رود و جاه - محصول غلات ذرت تریاک هندوانه پشم
 و روغن - شغل زراعت و گل داری - راه ماشین رو .
روز دجان - ruzdejân - ده مغربه ایست از دهستان بافت
 بخش اردل شهرستان شهر کرد .
رو گو شوکيه - rugucuiyye - ده از دهستان جوذم و دهج
 بخش شهربابک شهرستان یزد .
 ۳۵/۵ ک شمال خاور شهربابک - ۲۷/۵ ک شمال باختری راه فرعی
 فیض آباد بشهربابک .
 کوه - تانی - معتدل - مالاریایی - سکنه ۲۲۶ - شیبه - فارسی .
 آب از قنات - محصول غلات - شغل زراعت - صنایع دستی زنان کرباس
 و قالی بافی - راه مالرو .
رو هند - rumand - ده مغربه ایست از بخش حومه شهرستان
 نائین .
رو منی - rumani - ده از دهستان حومه بخش شهربابک شهرستان یزد .
 ۶ ک جنوب شهربابک - کنار راه فرعی رومنی به شهربابک .
 جلگه - معتدل - مالاریایی - سکنه ۳۵۰ - شیبه - فارسی .
 آب از قنات - محصول غلات - شغل زراعت - صنایع دستی زنان کرباس
 بافی - راه مالرو .
رونق - rownaq - ده از دهستان بالا شهرستان اردستان .
 ۶ ک باختر اردستان - ۶ ک باختر حومه اردستان باصفهان .
 جلگه - معتدل - سکنه ۱۸۸ - شیبه - فارسی .
 آب از قنات - محصول غلات پنبه - شغل زراعت - راه فرعی .
رهیز - rehiz - ده کوچکی است از بخش سمیرم بالا شهرستان
 شهرضا .
 ۵۵ ک جنوب سمیرم - متصل براه خضر به شهید .
 کوهستانی - معتدل - سکنه ۵۰ - شیبه - لری ترکی .
 آب از چشمه - محصول غلات - شغل زراعت - راه مالرو .
ریاخون - riyâxun - ده از دهستان اشترجان بخش فلاورجان
 شهرستان اصفهان .
 ۳ ک شمال فلاورجان - ۳ ک راه شهر کرد باصفهان .

جلگه - معتدل - مالاریایی - سکنه ۳۱۸ - شیبه - فارسی .
 آب از زاینده رود - محصول غلات برنج سیفی پنبه تریاک - شغل زراعت
 و گل داری - صنایع دستی زنان کرباس بافی - راه فرعی .
ریز - riz - قصبه از دهستان اشیان بخش فلاورجان شهرستان اصفهان
 ۱۸ ک جنوب باختر فلاورجان - متصل براه ریز فلاورجان .
 جلگه - معتدل - سکنه ۱۳۰۸ - شیبه - فارسی .
 آب از زاینده رود - محصول غلات برنج پنبه تریاک - شغل زراعت
 و گل داری - صنایع دستی زنان کرباس بافی - راه ماشین رو - دبستان
 تلفن - بهداری و دو محدود ۲۰ باب - دکان دارد .
ریزک - rizak - ده کوچکی است از دهستان دو آب بخش اردل
 شهرستان شهر کرد .
 ۳۲ ک شمال باختر اردل - ۷ ک تاراه عمومی مالزو :
 سکنه ۴۶ - شیبه - فارسی .
ریسه - rise - ده از دهستان میمند بخش شهربابک شهرستان یزد .
 ۳۶ ک شمال خاور شهر بابک - ۷ ک شمال باختر راه فیض آباد
 به شهربابک .
 جلگه - معتدل - مالاریایی - سکنه ۲۴۸ - شیبه - فارسی .
 آب از قنات - محصول غلات - شغل زراعت - صنایع دستی زنان کرباس و
 قالی بافی - راه مالرو .
ریگ - rig - ده از دهستان چانکی بخش لردگان شهرستان
 شهر کرد .
 ۲۹ ک جنوب خاور لردگان - ۱۴ ک باختر راه فرعی فلاورجان
 به لردگان .
 جلگه - معتدل - سکنه ۱۴۴۴ - شیبه - فارسی .
 آب از چشمه و قنات - محصول غلات تریاک برنج - شغل زراعت و گل داری
 راه مالرو .
ریگک - rigak - ده از دهستان پشتکوه بخش اردل شهرستان
 شهر کرد .
 ۸ ک جنوب اردل - ۵ ک جاده ناغان به دویلان .
 جلگه - معتدل - سکنه ۲۲۳ - شیبه - فارسی لری .
 آب از چشمه - محصول غلات تریاک - شغل زراعت - صنایع دستی قالی
 بافی - راه مالرو .

زارچ - zârç - ده از دهستان رستاق بخش اشکدر شهرستان یزد .

۷۱ ک خاور اشکدر - متصل بشوسه یزد .

جلگه - معتدل - سکنه ۳۷۱۸۸ - شیعه - فارسی .

آب از قنات - محصول غلات - شغل زراعت - صنایع دستی زنان نساجی - راه ماشینرو - دستان د'ارد .

زارکویه - zârkuiyye - ده کوچکی است از دهستان بهاباد بخش بافق شهر - تان یزد .

۷۵ ک شمال بافق - ۲۴ ک بهاباد .

کوهستانی - معتدل - سکنه ۱۰۱ - شیعه - فارسی .

آب از قنات - محصول غلات - شغل زراعت - صنایع دستی زنان کرباس بافی - راه مالرو .

زارویه - zâruiyye - ده کوچکی است از دهستان جوزم و دهج بخش شهر بابک شهرستان یزد .

۴ ک شمال باختر شهر بابک - ۲۱ ک راه شهر بابک به خیر .

کوهستانی - معتدل - مالاریایی - سکنه ۴۲ - شیعه - فارسی .

آب از قنات - محصول غلات - شغل زراعت - صنایع دستی زنان کرباس بافی - راه مالرو .

زاوران - zâzerân - ده از دهستان اشترجان بخش فلاورجان شهرستان اصفهان

۶ ک شمال فلاورجان - ۶ ک شمال شهر کرد باصفهان .

جلگه - معتدل - سکنه ۱۶۲۶ - شیعه - فارسی .

آب از زاینده رود - محصول غلات برنج پنبه تریاک - شغل زراعت و گلهداری - صنایع دستی زنان کرباس بافی - راه فرعی .

زاغل - zâqal - ده از دهستان بالا شهرستان اردستان .

۵ ک شمال خاور اردستان - ۱۵ ک راه فرعی شهر اب به نائین .

جلگه - معتدل - سکنه ۱۶۹ - شیعه - فارسی .

آب از قنات - محصول غلات خشکبار پشم - و روغن - شغل زراعت راه ارا به رو .

زالیان - zâniyân - ده از دهستان لاری بخش حومه شهرستان شهر کرد .

۶ ک باخر شهر کرد - متصل براه شهر کرد بسامان .

دامنه کوه - معتدل - سکنه ۱۰۹۴ - شیعه - فارسی .

آب از رودخانه و قنات - محصول غلات - سیب زمینی - شغل زراعت و گلهداری - صنایع دستی زنان جاجیم بافی - راه ماشینرو .

زاینده رود - zâyande-rud - نام رودخانه مهمی است در استان دهم که اکثر آبادیهای آن استان از این رودخانه مشروب میشود سرچشمه رودخانه مذکور از کوههای زرد بختیاری و انتهای آن باطلاق گاو خونی است .

تقسیم آب زاینده رود مطابق طومار معروف شیخ بهائی تاین تاریخ بشرح زیر بین بلوکات تابع اصفهان تقسیم میشود .

آب رودخانه پس از عبور از کوههای فریدن و مشروب نمودن اراضی ساحلی و بلوک آید غش بین هفت بلوک مشروحه زیر از لحاظ زمان دو طول مدت یکسال روی سه اصل زیر

مغضت = یعنی همه آب زاینده رود از ۱۵ اردیبهشت تا آخر برج و از ۱۵ آذر تا آخر برج مخصوص به بلوک رودشتین است .

مشترک = یعنی آب زاینده رود از آخر اردیبهشت الی ۶ ماه بطور مشترک در اختیار بلوک زیرین است .

آزاد = یعنی از آخر آذر ماه الی ۱۵ اردیبهشت ماه آب زاینده رود آزاد بوده و همه آبادیها می توانند از آب آن استفاده نمایند .

طبق طومار شیخ بهائی آب رودخانه به سی و سه سهم تقسیم میشود که بوسیله آنها که از رودخانه زاینده رود منشعب شده و آنها را مادی مینامند آبرا به قراه میرسانند .

۱ - بلوک لنجان ۶ سهم

۲ - بلوک ارجان ۴

۳ - ماربین ۴

۴ - جی ۶

۵ - کراچ ۳

۶ - رودشتین و برآن ۱۰ سهم

و این سی و سه سهم به ۲۷۵ سهم و سیزده ماده تقسیم میگردد .

شش سهم ارجان و آید غش بصد و سیزده سهم قسمت شده همین سهام دوباره به ۳۵۷ سهم تقسیم میگردد .

چهارسهم لجان مابین مادیها به ۴۷/۵۰ قسمت شده و مجدداً به ۳۱۵/۱۵۰ سهم تقسیم میشود.

چهارسهم ماریز به ۲۹- سهم و دوباره ۳۸۲۶ سهم قسمت میشود.

شش سهم جی به ۳۷۴ و مجدداً به ۶۵۴ سهم تقسیم میشود.
سه سهم کراچ به ۱۲ و مجدداً به ۳۸۷ سهم تقسیم میشود.
از ده سهم رودشتین چهارسهم مطلق به بر آن و شش سهم از رودشت است.

چهار سهم بر آن به ۱۵ سهم و دوباره به ۸۶ سهم قسمت شده است.
و شش سهم رودشتین به ۲۴ مادی و بین قراء به ۲۳۰ سهم تقسیم میشود.
زوخوع - zarxu ده کوچکی است از دهستان عقدا بخش اروکان شهرستان یزد.

۶۰ ک باختر اردکان - کنار راه زوخوع به خلیل آباد.

کوهستانی - معتدل - مالاریایی - سکنه ۸۳ - شیمه - فارسی.

آب از قنات - محصول غلات - شغل زراعت - صنایع دستی زنان کرباس بافی - راه مالرو.

زودخوشو - zard-xocu - ده از دهستان آیدغش بخش فلاورجان شهرستان اصفهان.

۳۴ ک باختر فلاورجان - ۱۸ ک راه شهر کرد اصفهان.

جلگه - معتدل - سکنه ۲۵۲ - شیمه - فارسی.

آب از زابنده رود و قنات - محصول غلات برنج - شغل زراعت - صنایع دستی زنان کرباس بافی - راه مالرو.

زودفهره - zard-fahre - ده از دهستان موگومی بخش آخوره شهرستان فریدن.

۳۵ ک شمال باختر داران - متصل براه فرعی.

جلگه - سردسیر - سکنه ۱۸۵ - شیمه - لری.

آب از قنات - محصول غلات حبوبات - تریاک - شغل زراعت راه مالرو.
زردنجان - zardanjân - ده کوچکی است از دهستان جی

بخش حومه شهرستان اصفهان.

۱۰ ک جنوب خاور اصفهان - ۴ ک راه سابق یزد اصفهان.

جلگه - معتدل سکنه ۷۷ - شیمه - فارسی.

زرده - zarde - ده کوچکی است از بخش حومه شهرستان نائین

۳۰ ک خاور نائین - ۱۰ ک راه نائین به عقدا.

سکنه ۲۰ - شیمه - فارسی.

زردین - zardin - ده از دهستان پشتکوه بخش نیر شهرستان یزد.
۱۰ ک شمال نیر - ۱۰ ک راه نیر بابر قو.

کوهستانی - معتدل - مالاریایی - سکنه ۸۷۳ - شیمه - فارسی.

آب از قنات - محصول غلات نوردنیا کو سبب زمینی - شغل زراعت صنایع دستی زنان کرباس بافی - راه مالرو.

زوشگ - zerecg - ده از بخش حومه شهرستان نائین.

۳۰ ک شمال نائین - متصل براه زوشگ به نائین.

آب از چشمه - محصول غلات - شغل زراعت - راه فرعی.

زوک - zark - ده کوچکی است از دهستان موگومی بخش آخوره شهرستان فریدن.

۸۶ ک جنوب باختر آخوره - سکنه ۶۶ - شیمه - لری.

زرمه - zan - ده کوچکی است از دهستان پشتکوه بخش اردل شهرستان شهر کرد.

۳۰ ک شمال باختر اردل - ۱۸ ک راه اردل.

جلگه - معتدل - سکنه ۹۷ - شیمه - فارسی لری.

زرنه - zarne - ده از دهستان گرجی بخش داران شهرستان فریدن.

۳۲ ک شمال باختر داران - کنار حومه از ناصفهان.

جلگه - سردسیر - سکنه ۱۴۰۶ - مسیحی - ازمنی.

آب از چشمه و رودخانه - محصول غلات حبوبات تریاک سبب زمینی شغل زراعت و گل داری - صنایع دستی قالی و جاجیم بافی - دبستان و در حدود ۱۰ باب دکان دارد.

زریگان - zarigân - ده کوچکی است از دهستان بهاباد بخش بافق شهرستان یزد.

۳۷ ک شمال بافق - ۲۵ ک خاور راه بافق بشهر نو خراتق.

کوهستانی - معتدل - سکنه ۵۲ - شیمه - فارسی.

آب از قنات - محصول غلات - شغل زراعت - صنایع دستی زنان کرباس بافی - راه فرعی.

زورین - zarrin - ده کوچکی است از دهستان رباطات بخش خراتق شهرستان یزد.

۴۸ ک باختر خراتق - ۵ ک راه خراتق بار دکان.

جلگه - گرمسیر - مالاریایی - سکنه ۲۴ - شیمه - فارسی.

آب از قنات - محصول غلات - شغل زراعت - راه مالرو.

زورین دوه - zarrin dare - ده کوچکی است از دهستان جانکی بخش لردگان شهرستان شهر کرد.

۶ ک جنوب لردگان - سکنه ۷۵ - شیمه - فارسی لری.

زغمار - zaqmâr - ده کوچکی است از دهستان برآن بخش حومه شهرستان اصفهان.

۲۱ ک جنوب خاور اصفهان - متصل براه برآن.

جلگه - معتدل - سکنه ۸۰ - شیمه - فارسی.

زفرقند - zafarqand - ده از دهستان برزاوند شهرستان اردستان.

۳۰ ک جنوب خاور اردستان - ۵ ک جنوب باختری راه شومه اردستان به نائین.

کوهستانی - معتدل - سکنه ۱۷۷۵ - شیعه - فارسی .
آب از قنات - محصول غلات پنبه کثیرا - شغل زراعت .
راه فرعی - دیستان دارد .

زفره - zefre - ده از بخش کوهپایه شهرستان اصفهان .

۲۷ ک شمال باختر کوهپایه - ۲۴ ک شمال اصفهان بیزد .
جلگه - معتدل - سکنه ۲۷۳۵ - شیعه - فارسی .

آب از قنات - محصول غلات حبوبات - شغل زراعت - راه ماشین رو
دیستان و در حدود ۳۵ باب دکان و یک مسجد قدیمی دارد .

زفره - ده از دهستان اشترجان بخش فلاورجان شهرستان اصفهان .

۶ ک جنوب فلاورجان - ۱ ک راه شهر کرد با اصفهان .

جلگه - معتدل - سکنه ۱۲۸۸ - شیعه - فارسی .

آب از زاینده رود - محصول غلات برنج صیفی - شغل زراعت و
گلگه داری - صنایع دستی زنان کرباس بافی - راه اتومبیل رو .

زندی - zalandi - ده کوچکی است از دهستان قهاب بخش
حومه شهرستان اصفهان .

۹ ک شمال اصفهان - کنار جاده زینبیه .

سکنه ۴۸ - شیعه - فارسی .

زمان آباد - zamân-âbâd - ده از دهستان برخوار بخش
حومه شهرستان اصفهان .

۲۱ ک شمال اصفهان - ۲ ک جاده حبیب آباد با اصفهان .

جلگه - معتدل - سکنه ۱۲۴۰ - شیعه - فارسی .

آب از قنات - محصول غلات صیفی پنبه روناس - شغل زراعت .
صنایع دستی زنان کرباس بافی - راه فرعی - در حدود ۸ باب
دکان و یک زیارتگاه دارد .

زمان آباد - ده از دهستان آیدغش بخش فلاورجان شهرستان اصفهان .

۳۰ ک جنوب باختر فلاورجان - ۴ ک راه فلاورجان بگردنه سرخ .

کوهستانی - معتدل - سکنه ۴۲۲ - شیعه - فارسی .

آب از قنات - محصول غلات - شغل زراعت - صنایع دستی زنان
کرباس بافی - راه مالرو .

زمان آباد - ده از بخش حومه شهرستان نائین .

۶ ک باختر نائین - ۲ ک جنوب شوشه اردستان بتائین .

جلگه - معتدل - سکنه ۱۹۳ - شیعه - فارسی .

آب از قنات - محصول غلات - شغل زراعت - راه فرعی .

زمان آباد - ده کوچکی است از دهستان قهاب بخش حومه
شهرستان اصفهان .

۲۱ ک شمال خاور اصفهان - ۹ ک شمال شوشه اصفهان بیزد .

سکنه ۷۵ - شیعه - فارسی .

زماستانه - zamastâne - ده از دهستان موگوسی بخش

آخوره شهرستان فریدن .

۲۰ ک جنوب باختر آخوره - ۴ ک راه گوه کوگان .

جلگه - سردسیر - سکنه ۸۷۹ - شیعه - لوی .

آب از چشمه ورودخانه محلی - محصول غلات حبوبات تریاک .

شغل زراعت و گلگه داری - راه مالرو .

زندوان - zandovân - ده از بخش حومه شهرستان نائین .

۲۰ ک جنوب خاور نائین - کنار راه نائین بقدا .

جلگه - معتدل - سکنه ۱۱۰ - شیعه - فارسی .

آب از قنات - محصول غلات - شغل زراعت - راه شوشه .

زنگی آباد - zangi-âbâd - ده مخروبه ایست از بخش

حومه شهرستان نائین .

زواره - zavâre - قصبه از دهستان گرمسیر شهرستان اردستان

۱۷ ک شمال خاور اردستان - متصل براه زواره بارستان .

جلگه - نسبتاً گرم - سکنه ۵۴۰۰ - شیعه - فارسی .

آب از قنات - محصول غلات پنبه و انار - شغل زراعت - صنایع

دستی محلی قالی عبا پتوبافی و آهگری - راه اتومبیل رو .

۳ دیستان و یک دبیرستان - صندوق پست پاسگاه بهمداری .

مسجد جامع - بارانچه و در حدود ۱۰۰ باب دکان و یک چهارراه

عمومی دارد .

زوان - zavân - ده کوچکی است از دهستان جی بخش حومه

شهرستان اصفهان .

۵ ک خاور اصفهان - ۲ ک جاده سابق اصفهان بیزد .

سکنه ۷۰ - شیعه - فارسی .

زودان - zudân - ده از دهستان گرکن بخش فلاورجان

شهرستان اصفهان .

۱۹ ک جنوب خاور فلاورجان - ۲ ک شمال شوشه مبارکه با اصفهان

جلگه - معتدل - سکنه ۲۱۰ - شیعه - فارسی .

آب از زاینده رود - محصول غلات برنج تریاک پنبه صیفی .

شغل زراعت و گلگه داری - صنایع دستی زنان کرباس بافی .

راه فرعی .

زوردگان - zaverdegân - ده از دهستان گدمان بخش

بروجن شهرستان شهرکرد .

۱۸ ک باختر بروجن - ۴ ک راه شلزار بروجن .

کوهستانی - معتدل - سکنه ۲۸۷ - شیعه - فارسی .

آب از قنات - محصول غلات کثیرا - شغل زراعت - راه مالرو .

زهران - zahrân - ده از دهستان مساربین بخش سده

شهرستان اصفهان .

۱۰ ک جنوب خاور سده - متصل بشوشه اصفهان بتنجف آباد .

جلگه - معتدل - سکنه ۱۱۰۹ - شیعه - فارسی .

آب از زاینده رود - محصول غلات صیفی پنبه تریاک تنباکومیوه جلت

شغل زراعت صنایع دستی زنان کرباس بافی - راه شوسه در حدود
۷ باب دکان دارد .

زهرمار - zahre-mâr - ده کوچکی است از دهستان پشتکوه
بخش اردل شهرستان شهرکرد .
۱۴ ک شمال اردل - ۱۸ ک راه کوهرتنگ .

دامنه کوه زری - سرد معتدل - سکنه ۸۵ - شیعه - فارسی لری .
زیار - ziyâr - ده از دهستان براآن بخش حومه شهرستان
اصفهان .

۳۱ ک جنوب خاور اصفهان - کنارزاینده رود .
جلگه - معتدل - سکنه ۴۵۹ - شیعه - فارسی .

آب از قنات وزاینده رود - محصول غلات برنج زوت تریاک انگور
لبنیات - شغل زراعت و گله داری - راه فرعی - مغازه قدیمی دارد .
زیارتگاه - ziyâratgâh - ده از دهستان حومه بخش حومه
شهرستان شهرضا .
۱۰ ک جنوب شهرضا - ۲ ک شوسه شهرضا بآباد .

جلگه - معتدل - سکنه ۱۱۳۴ - شیعه - فارسی .
آب از قنات - محصول غلات پنبه تریاک انگور خشکبار .

شغل زراعت - راه ماشین رو - زیارتگاه دارد .
زین آباد - zeyn-âbâd - ده از دهستان پشتکوه بخش تفت
شهرستان یزد .

۱۰ ک شمال خاور تفت - متصل براه تفت یزد .
جلگه - معتدل - مالاریایی - سکنه ۲۷۴ - شیعه - فارسی .
آب از قنات - محصول غلات - شغل زراعت - صنایع دستی زنان کرباس
بافی - راه فرعی .

زین آباد - ده کوچکی است از دهستان هرات و مروست بخش
شهربابک شهرستان یزد .

۵۱ ک شمال باختر شهربابک - ۴ ک راه جوزم به شهر بابک .
جلگه - معتدل - مالاریایی - سکنه ۴۲ - شیعه - فارسی .
آب از قنات - محصول غلات - شغل زراعت - صنایع دستی زنان قالی
بافی - راه فرعی - دبستان دارد .

س

س-۱

سادات - sâdât - ده از دهستان خانمیرزا بخش لردگان
شهرستان شهرکرد .

۳ ک شمال لردگان - متصل براه سادات به لردگان .

کوهستانی - معتدل - سکنه ۳۰۶ - شیعه - فارسی .
آب از چشمه - محصول گندم جو - شغل زراعت - راه مالرو .

ساراب - sârâb - ده از دهستان خوله بخش شهربابک شهرستان یزد .
۱۸ ک خاور شهربابک - متصل براه فیض آباد بشهر بابک .
جلگه - معتدل - مالاریایی - سکنه ۳۹۹ - شیعه - فارسی .

آب از قنات - محصول غلات - شغل زراعت - صنایع دستی زنان
کرباس بافی - راه فرعی .

ساطح - sâteh - ده از دهستان جانکی بخش لردگان شهرستان
شهرکرد .

س-۱

۱۴ ک جنوب خاوری لردگان - کنار آب خورسان .

کوهستانی - معتدل - سکنه ۶۴۶ - شیعه - فارسی لری .

آب از رودخانه و چشمه - محصول غلات - شغل زراعت - صنایع
دستی زنان گلیم و جاجیم بافی - راه مالرو .

ساغند - sâqand - ده از دهستان رباطات بخش خرائق شهرستان یزد .
۵۳ ک شمال خاور خرائق - سر راه خرائق ساغند .

جلگه - معتدل - مالاریایی - سکنه ۲۷۶ - شیعه - فارسی .

آب از قنات - محصول غلات - شغل زراعت - راه فرعی .

زیارتگاه و پاسگاه ژاندارمری دارد .

سامان - sâman - قصبه ایست از دهستان لار بخش حومه
شهرستان شهرکرد .

۱۲ ک شمال شهرکرد - متصل براه فرعی نجف آباد بشهرکرد .

کوهستانی تپه ماهور - سرد معتدل - مالاریایی - سکنه ۵۲۰۰
شیمه - فارسی ترکی .

آب از چشمه و قنات - محصول غلات حبوبات برنج تریاک باغات
اقسام میوه و مزارع انگور .

شغل زراعت باغداری و گله داری - صنایع دستی معلی قالی و جاجیم
بافی - راه ماشین رو - یک باب دبستان نوساز صندوق پست و پاسگاه
ژاندارمری دارد پل قدیمی زمانخان در ۳ کیلومتری شان آبادی
بر روی زاینده رود ساخته شده که راه نجف آباد بسامان و شهر کرد
از روی آن میگذرد .

در این قصبه باغات میوه اشجار زیاد دیده میشود که رویهمرفته
دارای موقعیت طبیعی بسیار زیبا و خوش منظره ای میباشد و محل
بیلاقی خوبی بشمار میرود .

سانج آباد - *sâniç-âbâd* - ده از دهستان پشتکوه بخش
تفت شهرستان یزد .

۲۲ کیلومتری جنوب باختر تفت - متصل براه سانج آباد به تفت .

آب از قنات - محصول غلات - شغل زراعت - صنایع دستی زنان کرباس
بافی - راه ارا به رو - دبستان دارد .

سبحان - *sobhân* - ده مغرو به ایست از بخش حومه شهرستان
نائین .

سبدان - *sebdân* - ده از دهستان ماربین بخش سده شهرستان
اصفهان .

۷ کیلومتری شمال خاور سده - متصل بشوشه تهران به اصفهان .

جلگه - معتدل - سکنه ۲۱۲۸ - شیمه - فارسی .

آب از قنات - محصول غلات صیفی حبوبات تریاک تنباکو - شغل
زراعت - صنایع دستی زنان کرباس بافی - در حدود ۱۰ باب دکان
دارد .

سبزوار - *sabzavâr* - ده مغرو به ایست از بخش سمیرم بالا
شهرستان شهرضا .

سپرو - *saparu* - ده از بخش حومه شهرستان نائین .

۲۸ کیلومتری شمال نائین - متصل براه سپرو بنائین .

کوهستانی - معتدل - سکنه ۲۱۷ - شیمه - فارسی .

آب از قنات - محصول غلات - شغل زراعت - راه مالرو .

سپهر آباد - *sepehr-âbâd* - مزرعه ایست از دهستان مرکزی
بخش حومه شهرستان شهرضا .

۷ کیلومتری شمال خاور شهرستان شهرضا .

این مزرعه جزء شهرضا میباشد و در تابستان فقط چند خانوار در آن
زندگی میکنند .

سجزی - *sajzi* - ده از دهستان حومه بخش کوهپایه شهرستان
اصفهان .

۳۴ کیلومتری باختر کوهپایه - متصل بشوشه اصفهان به یزد .

جلگه - معتدل - سکنه ۱۹۸۴ - شیمه - فارسی .

آب از قنات - محصول غلات پنبه - شغل زراعت - صنایع دستی زنان
قالی و جاجیم بافی - دبستان و در حدود ۲۰ باب دکان - گاراژ و
قهوه خانه کنار جاده دارد .

سختی یزد - *saxvid* - ده از دهستان پشتکوه بخش نیر شهرستان یزد .
۲۵ کیلومتری شمال باختر نیر .

کوهستانی - معتدل - مالاریایی - سکنه ۲۶۶۴ - شیمه - فارسی .
آب از قنات و رودخانه - محصول غلات نخود تریاک بادام گردو
توت انگور - سیب زمینی - شغل زراعت - صنایع دستی زنان
کرباس بافی - دبستان دارد .

سده - *sedeh* - یکی از بخش های پنجگانه شهرستان اصفهان
مشخصات آن بشرح زیر است .

حدود: از شمال بکوه سید محمد از جنوب به زاینده رود و بخش فلاورجان
از خاور به دهستان جی از باختر به بخش نجف آباد .

هوای بخش: این بخش در جلگه واقع شده و دارای درختان زیاد
و هوای آن نیز معتدل است .

ارتفاعات: کوه سید محمد که در شمال بخش واقع شده و مرتفع
ترین قله آن ۲۴۰۰ متر ارتفاع دارد دیگر کوه منفرد کوچکی بنام
آتش گاه در جنوب بخش در کنار راه شوشه اصفهان بنجف آباد واقع
شده و در قله این کوه خرابه ایست بنا بگفته مطلعین در ادوار
گذشته آتشکده و محل پرستش زرتشتیان بوده .

رودخانه: در این بخش قسمتی از مسیر رودخانه زاینده رود واقع شده
و رودخانه مهم دیگری ندارد .

معادن: در بخش سده معادن گل سرخ و معدن گل دخت شور در ۲
کیلومتری سده از غاری استخراج میشود .

راه: راه شوشه شهر اصفهان به سده تقریباً از وسط و جنوب و از
کنار کوه آتشگاه میگذرد .

سازمان: بخش سده از یک دهستان و ۵۹ آبادی بشرح زیر تشکیل
شده است .

۱- دهستان ماربین ۵۹ آبادی ۶۹۹۹۷ نفر .

بنابر این جمعیت بخش سده با مرکز بخش در حدود ۱۱۴۲۰۲ نفر زبان
مادری اهالی فارسی و مذهب آنان مسلمان شیه اثنی عشری است .

محصول عمده آن غلات تریاک تنباکو پنبه میوچات صیفی تنباکو
نیز دارد .

شغل عمده اهالی زراعت و گله داری - صنایع دستی معلی قالی و
کرباس بافی است .

سده - قصبه مرکز بخش سده شهرستان اصفهان در ۱۲ کیلومتری

باختراصفهان واقع شده خلاصه مشخصات جغرافیائی آن بشرح ذیل است :

تاریخ و بانی شهر - قصبه سده عبارت از سده (فروشان- ورنوسفادران خوزان) که سابقه بنای این سده در حدود ۲۵۰۰ سال میرسد حتی شایع است که کهن دژ پایتخت دوره سلسله کیانیان یا ساسانیان در این محل سده میباشد که هنوز خرابه های کهن دژ در محل خوزان فعلی موجود است و از آثار تاریخی آن قناتی است بنام پیروزشاهی بقولی این قنات را پیروز پسر یزدجرد ساسانی احداث نموده و در آن زمان اهالی این سده زردوشتی بودند .

مختصات جغرافیائی - طول ۵۱ درجه و ۳۲ دقیقه خاوری از نصف النهار گرینویچ - عرض ۳۲ درجه و ۴۰ دقیقه و ۳۰ ثانیه شمالی ارتفاع از سطح دریا ۱۶۰۲ متر است بنابراین ۱۸ متر از اصفهان مرتفع تر میباشد .

اختلاف ساعت با تهران ۴۸ ثانیه .

تهران ساعت ۱۲ - سده ساعت ۱۱ و ۵۹ دقیقه و ۱۲ ثانیه .

مسافت تا اصفهان مرکز شهرستان ۱۳ کیلومتر و تا نجف آباد ۱۸ کیلومتر است .

موقعیت طبیعی - در جلگه سبز و خرم و مشجر واقع شده و طول قصبه ۱۸۰۰ متر و عرض ۱۰۰۰ متر و بطور تقریب دارای ۶۰۰۰ خانه میباشد .

هوای قصبه در تابستان معتدل و در زمستان سرد است .

آب آشامیدن و آب زراعت مصرفی قصبه از منابع زیر تأمین میشود .

۱- آب چاه عمق ۱۰ الی ۱۲ متر دارای کچ ولی از آب اصفهان بهتر است ۲- قنات فروشان ۳- قنات ورنوسفادران ۴- قنات خوزان .

وضع بناهای شهر - ساختمانهای احداثی در اطراف خیابانها تازه ساز بطرز منواری فعلی و بقیه ساختمانها ریهتی و قدیمی هستند .

خیابانها - خیابان شاهمنی شمال جنوبی بطول ۲ کیلومتر و خیابان پیمان خاوری باختری بطول یک کیلومتر این خیابانها در سال ۱۳۱۴ احداث شده .

فلکه - دارای فلکه بنام فلکه ایستگاه و فلکه ورنوسفادران است .

ادارات دولتی و بیامریستان قصبه در اطراف خیابانها واقع شده اند مولد برق برای روشنائی قصبه در سنه ۱۳۲۷ احداث شده و تقریباً ۵۰۰۰ متر شبکه سیم کشی دارد مواقع روشنائی از شامگاه تا ساعت ۱۲ شب میباشد .

در حدود ۴۰۰ دستگاه کارگاههای دستی پارچه و کرباس بافی در خانها وجود دارد .

جمعیت قصبه - در حدود ۴۴۰۰ نفر زبان مادری فارسی مذهب مسلمان شیعه اثنی عشری است .

شغل ساکنین قصبه پارچه بافی و دکانداری و زراعت است . قصبه سده دارای یک باب بیامریستان ۵ تختخوابی و درمانگاه و

داروخانه مجانی ۷ مطب طبیب مجاز میباشد .

فرهنگ سده - در سده یک باب دبیرستان ۳ کلاس و ۴ باب دبستان دایر است تقریباً اهالی سده باغات اطراف میباشد .

سده دارای ادارات دولتی بخشهاری - آماو - ژاندارمری - شهرداری فرهنگ - تلگراف - بیسیم - دارائی انحصار دخانیات - بهداشتی است .

۸۰۰ باب منازه دکاکن در اطراف خیابانها دارد و دارای چهار کاراژ مسافری و باربری است .

از ابنیه تاریخی مسجدی است بنام امام حسن گویا از سنه ۳۷۵ هجری باقی مانده .

شبه پیش بزین در جنب فلکه ایستگاه وجود دارد .

سده - قصبه از بخش فلاورجان شهرستان اصفهان .

۲۵۰۰ کیلومتر جنوب باختر فلاورجان .

جلگه - معتدل - سکنه ۳۸۳۶ - شیمه - فارسی .

آب از زاینده رود - محصول گندم جو حبوبات برنج سر درختی زردآلو سیب آلوچه .

شغل زراعت مختصری گلهداری - راه ماشین رو - در حدود ۱۵۰ باب دکان دارد .

سرآب - sarāb - ده مغروبه ایست از دهستان برآن بخش حومه شهرستان اصفهان .

سرارود - sarārud - ده از دهستان سبیرم پائین بخش حومه شهرستان شهرضا .

۴۸ کیلومتر شمال باختر شهرضا - ۲۰ کیلومتر به راه قبوآن بشیخ آباد

جلگه - معتدل - سکنه ۱۰۰۰ - شیمه - فارسی .

آب از قنات و شنبه رودخانه شور - محصول غلات تریاک پنبه - شغل زراعت در حدود ۸۰ باب دکان دارد - راه فرعی .

سر باز - sarbāz - ده مغروبه ایست از بخش سبیرم بالا شهرستان شهرضا .

سر باند - sar-band - ده مغروبه ایست از دهستان پشت کوه بخش اردل شهرستان شهرکرد .

دور زمان شاه قنبدتخت قابو بوده ولی اکنون مغروبه و اهالی آن چادر نشینند .

سر پیر - sar-pir - ده از دهستان پشتکوه بخش اردل شهرستان شهرکرد .

۲۷ کیلومتر شمال باختر اردل - ۳ کیلومتر راه عمومی .

کوهستانی - معتدل - سکنه ۳۷۷ - شیمه - فارسی .

آب از چشمه - محصول غلات انگور سیب زردآلو - شغل زراعت - راه مالرو - زیارتگاهی دارد .

- سرتشینیز sar-tecniz** - ده از دهستان کیار بخش بروجن - شهرستان شهرکرد .
- ۳۹ک شمال باختر بروجن - کنار راه - شلمزار بروجن .
- دامنه کوه - معتدل - مالاریائی - سکنه ۱۰۰۵ - شیعه - فارسی لری .
- آب از رودخانه و قنات محصول غلات برنج عدس نخود لوبیاسیب زردآلو گوجه انکور - شغل زراعت - صنایع دستی محلی قالی بافی راه فرعی - قلعه قدیمی و در حدود ۱۲ باب دکان دارد .
- سرتنگ sar-tang** - ده کوچکی است از دهستان خانمیرزا بخش اردکان شهرستان شهرکرد .
- ۲۰ک خاور لردگان - متصل براه لردگان بیل کوه .
- سکنه ۶۷ - شیعه فارسی - لری .
- سرتنگ** - ده کوچکی است از دهستان پشتکوه بخش اردل شهرستان شهرکرد .
- ۲۳ک جنوب اردل - سکنه ۶۳ - شیعه - فارسی لری .
- سرتنگ** - ده کوچکی است از دهستان موگومی بخش آخ-وره شهرستان فریدن .
- ۲۵ک شمال باختر آخوره - سکنه ۴۳ - شیعه - لری .
- سرتنگ** - ده مخروطه ایست از بخش سیرم بالا شهرستان شهرضا .
- سرچاه sar-çâh** - ده از دهستان پشتکوه بخش اردل شهرستان شهرکرد - ۱۹ک جنوب باختر اردل .
- کوهستانی - معتدل - سکنه ۳۴۵ - شیعه - فارسی .
- آب از چشمه - محصول غلات آبی و دیمی زغال چوب - شغل زراعت و زغال سوزی - صنایع دستی قالی بافی - راه مالرو .
- سرخ آباد sorx-âbâd** - ده کوچکی است از دهستان برزاوند شهرستان اردستان .
- ۴۸ک جنوب اردستان - ۲۶ک شمال شوسه اصفهان بیزد .
- سکنه ۴۶ - شیعه - فارسی .
- محصول غلات - شغل زراعت - راه فرعی .
- سرخون sar-xun** - ده کوچکی است از دهستان میانکوه بخش اردل شهرستان شهرکرد .
- ۳۱ک جنوب اردل - در مسیر راه شلیل .
- جلگه - کوهستانی - جنگل بلوط - معتدل - سکنه ۶۳ - شیعه فارسی لری .
- سرداب sardâb** - ده مخروطه ایست از دهستان بازنفت بخش اردل شهرستان شهرکرد .

- سرداب بالا sardâb-bâlâ** - ده از دهستان موگومی بخش آخوره شهرستان فریدن .
- ۱۲ک جنوب باختر آخوره - ۲ک راه میدانک بسبیک .
- دامنه کوه - سردسیر - سکنه ۲۵۲ - شیعه - لری .
- آب از چشمه - محصول غلات حبوبات تریاک - شغل زراعت . راه مالرو .
- سرداب پائین sardâb-pâin** - ده از دهستان موگومی بخش آخوره شهرستان فریدن .
- ۱۰ک جنوب باختر آخوره - ۲ک راه عمومی .
- کوهستانی - سردسیر - سکنه ۵۲۰ - شیعه - لری .
- آب از رودخانه و چشمه - محصول غلات حبوبات تریاک . شغل زراعت - راه مالرو .
- سردشت sar-dact** - ده از دهستان جانکی بخش لردگان شهرستان شهرکرد .
- ۳۶ک جنوب خاور لردگان - ۱۸ک راه فرعی لردگان بیل کوه .
- کوهستانی - جنگل - معتدل - سکنه ۴۰۰ - شیعه - فارسی لری .
- آب از چشمه و قنات - محصول غلات تریاک - شغل زراعت و کله داری - صنایع دستی زنان قالی و جاجیم بافی - راه مالرو .
- سردک sardak** - ده کوچکی است از دهستان پشتکوه بخش اردل شهرستان شهرکرد .
- ۲۷ک جنوب اردل .
- کوهستانی - سکنه ۸۸ - شیعه - فارسی لری .
- سردوراه sar-do-râh** - ده از بخش حومه شهرستان بیزد .
- ۱۰ک جنوب باختر بیزد - متصل براه تفت بیزد .
- جلگه - معتدل - مالاریائی - سکنه ۹۶۱ - شیعه - فارسی .
- آب از قنات - محصول غلات - شغل زراعت - صنایع دستی نساجی راه ماشین رو - دبستان دارد .
- سرسید sar-seyyed** - ده از دهستان موگومی بخش آخوره شهرستان فریدن .
- ۳۶ک جنوب باختر آخوره .
- جلگه - سردسیر - سکنه ۹۴۹ - شیعه - لری .
- آب از چشمه - محصول غلات حبوبات تریاک - شغل زراعت . راه مالرو - زیاتگاهی دارد .
- سرسنگ serecg** - ده از بخش حومه شهرستان ناین .
- ۲۰ک باختر ناین - ۵ک شوسه ناین باصفهان .
- جلگه - معتدل - سکنه ۱۷۷ - شیعه - فارسی .
- آب از چشمه و قنات - محصول غلات - شغل زراعت - راه فرعی .
- سرتاق sar-tâq** - ده مخروطه ایست از بخش سیرم بالا شهرستان شهرضا .
- سرقلع sar-qolâ** - ده از دهستان موگومی بخش آخوره

شهرستان فریدن - ۲۸ ک جنوب باختر آخوره .
سکنه ۳۰ - شیعه - لری .

سر قلعه - sar-qal'e - ده کوچکی است از دهستان جانکی بخش
لردگان شهرستان شهرکرد .

۱۲ ک شمال لردگان - سکنه ۱۰۰ - شیعه - فارسی .

سر کون بالا - sar-kaven-bâlâ - ده کوچکی است از دهستان
پشتکوه بخش اردل شهرستان شهرکرد .

۲۷ ک جنوب اردل -

کوهستانی - معتدل - سکنه ۵۲ - شیعه - فارسی .

سر کون پائین - sar-kaven-pâin - ده کوچکی است از دهستان
پشتکوه بخش اردل شهرستان شهرکرد .

۳۴ ک جنوب خاور اردل .

کوهستانی - سکنه ۳۴ - شیعه - فارسی .

سرمازه - sar-mâze - ده از دهستان میانکوه بخش اردل
شهرستان شهرکرد .

۳۴ ک جنوب اردل - ۶ ک براه شلیل .

جلگه - معتدل - سکنه ۱۰۵ - شیعه - فارسی - لری .

آب از رودخانه سرخون - محصول غلات آبی و دیمی برنج انگور ماش
شغل زراعت - صنایع دستی زنان گلیم بافی راه مالرو .

سر مور - sar-mur - ده از دهستان پشتکوه بخش اردل
شهرستان شهرکرد .

۲۶ ک شمال باختر اردل .

کوهستانی - معتدل - سکنه ۲۱۶ - شیعه - فارسی .

آب از چشمه ورودخانه محلی ۱۲۰ سنگ آب دارد - محصول غلات
شغل زراعت و گلهداری - راه مالرو - گردنه مغول کشته در سر مور
میباشد .

سر و بالا - sarv-bâlâ - ده از دهستان عقدا بخش اردگان
شهرستان یزد .

۳۱ ک شمال باختر اردگان - کنار راه شوسه اصفهان به یزد .

جلگه - معتدل - مالاریایی - سکنه ۲۴۸ - شیعه - فارسی .
آب از قنات - محصول غلات - شغل زراعت - صنایع دستی زنان
کرباس بافی .

سر و پائین - sarv-pâin - ده از دهستان عقدا بخش اردگان
شهرستان یزد .

۳۰ ک شمال باختر اردگان - کنار راه اردگان به عقدا .

جلگه - معتدل - مالاریایی - سکنه ۲۱۸ - شیعه - فارسی .

آب از قنات - محصول غلات - شغل زراعت - صنایع دستی زنان
کرباس بافی راه شوسه .

سر و ش بادران - soruc-bâdarân - ده از دهستان کراچ
بخش حومه شهرستان اصفهان .

۱۹ ک جنوب خاور اصفهان - کنار زاینده رود .

جلگه - معتدل - سکنه ۴۴۲ - شیعه - فارسی .

آب از زاینده رود و چاه - محصول غلات زرت تریاک پنبه صیفی - شغل
زراعت و گلهداری - راه فرعی .

سر و شگ - sorucg - ده از دهستان جوزم و دهج بخش شهر بابک
شهرستان یزد .

۲۰ ک شمال شهر بابک - ۲۱ ک راه فیض آباد به شهر بابک .

کوهستانی - معتدل - مالاریایی - سکنه ۴۲۸ - شیعه - فارسی .

آب از قنات - محصول غلات - شغل زراعت - صنایع دستی زنان کرباس
بافی - راه فرعی .

سر و شگان - sorucgân - ده از دهستان گرمی بخش داران
شهرستان فریدن .

۲۰ ک باختر داران - متصل براه داران به آخوره .

جلگه - سردسیر - سکنه ۱۰۲۱ - مسیحی - ارمنی .

آب از رودخانه و چشمه و قنات - محصول - غلات حبوبات تریاک شغل
زراعت و گلهداری - راه فرعی - زیارتگاهی دارد .

سر هنگچه - sarhang'e - ده از دهستان بالا شهرستان
اردستان .

۳۰ ک باختر اردستان - کنار راه دولت آباد به شورغستان .

کوهستانی - معتدل - سکنه ۱۲۰ - شیعه - فارسی .

آب از قنات - محصول غلات پنبه - شغل زراعت - راه فرعی .

سر یان - seryân - ده کوچکی است از دهستان رودشت بخش
کوهپایه شهرستان اصفهان .

۲۵ ک جنوب کوهپایه - ۲۵ ک جنوب شوسه اصفهان به یزد .

سکنه ۵۵ - شیعه - فارسی .

سر یزد - sar-yazd - ده از دهستان حومه بخش مهریز
شهرستان یزد .

۱۰ ک خاور مهریز - متصل بجاده یزد باناز .

جلگه - معتدل - سکنه ۲۵۷۸ - شیعه - فارسی .

آب از قنات - محصول غلات - شغل زراعت - صنایع دستی کرباس بافی
ونساجی - راه فرعی - دبستان دارد .

سعادت آباه - saâdat-âbâd - ده از دهستان جر قوبه بخش حومه
شهرستان شهرضا .

۴۱ ک شمال خاور شهرضا - متصل براه ماشین رو سعادت آباد به
نصر آباد و شهرضا .

جلگه - معتدل - سکنه ۴۳۰ - شیعه - فارسی .

آب از قنات - محصول غلات پنبه تریاک - شغل زراعت - راه ماشین رو .

سعادت آباد - ده کوچکی است از دهستان گرمسیر شهرستان اردستان .

۳۰ کیلومتر شمال خاور اردستان - ۴ کیلومتر شمال راه اردستان بشهر آب .
چلگه - سکنه ۱۰ - شیعه - فارسی .

سعادت آباد - ده مغروبه ایست از بخش سیرم بالا شهرستان شهرضا .

سعادت آباد مروک - saâdat-âbâd-maruk -
ده مغروبه ایست از بخش سیرم بالا شهرستان شهرضا .

سعد آباد - sa'd-âbâd - ده کوچکی است از بخش حومه شهرستان نائین .

۲۴ کیلومتر شمال نائین .

چلگه - گرمسیر - سکنه ۶۰ - شیعه - فارسی .

سعد آباد - ده مغروبه ایست از بخش سیرم بالا شهرستان شهرضا .

سعد آباد - said-âbâd - ده از دهستان آیدغش بخش فلاورجان شهرستان اصفهان .

۲۹ کیلومتر جنوب باختر فلاورجان - ۵ کیلومتر راه فلاورجان بگردنه سرخ .

کوهستانی - معتدل - سکنه ۱۴۸ - شیعه - فارسی .

آب از زاینده رود - محصول غلات برنج - صنایع دستی زنان کرباس بافی - راه مالرو .

سفتجان - seftejân - ده از دهستان ورزق بخش داران شهرستان فریدن .

۷ کیلومتر جنوب باختر داران - ۱ کیلومتر شمال راه داران باصفهان .

دامنه کوه - سردسیر - سکنه ۱۱۶۱ - شیعه - ترکی .

آب از قنات و رودخانه - محصول غلات حبوبات تریاک - شغل زراعت - راه فرعی - یکباپ دبستان دارد - معدن زغال سنگ و گچ استخراج نشده .

سفلای - soflâ - یکی از دهستانهای چهارگانه شهرستان اردستان در خاور این شهرستان واقع حدود و مشخصات آن بشرح زیر است .

حدود : از شمال به دهستان گرمسیر از جنوب به دهستان برزاوند از خاور به شهرستان نائین از باختر به دهستان بالا .

وضع طبیعی : این دهستان راهی توان بدو قسمت شمالی و جنوبی تقسیم نمود .
۱ - قسمت شمالی مسطح و متصل بکوهی هوای آن گرم است .

۲ - قسمت جنوبی کوهستانی که برشته ارتفاعات چاه زنگول مربوط میشود و هوای آن نسبتاً معتدل میباشد .

محصول عمده این دهستان غلات و سردرختی از قبیل بادام گردو آلوچه و آبذراعتی قراء بیشتر از قنات تامین میشود .

شغل عمده اهالی زراعت و باغداری و مختصری گلهداری و صنعت دستی معطلی کرباس بافی و نسجندگی است .

قراء دهستان سفلای بوسیله راههای هرابه رو و ماشین روییکدیگر مربوط شده و مسیر راه آهن در دست اقدامی تم به یزد از شمال این دهستان میکنند .

این دهستان از ۲۱ آبادی بزرگ و کوچک تشکیل شده جمعیت آن ۸۳۱۶ نفر قراء مهم آن عبارتند از شهراب (مرکز دهستان) کچومقال مہیار .

معادن سرب و نقره در این قسمت دیده میشود که فعلاً استفاده از آن نمیشود .

در سرهنگ آباد ساختمانی است که سنگ مرمر در آن بکار رفته و نقاشی های زیادی در آن دیده میشود .

در این دهستان ۳ باب دبستان دایر است .

سفیددانه - sefid-dâne - ده از دهستان تنگ گزی بخش اردل شهرستان شهرکرد .

۶۵ کیلومتر شمال اردل - ۲۴ کیلومتر راه کوهرتک .

کوهستانی - سردمعتدل - سکنه ۱۶۱ - شیعه - فارسی لری .

آب از چشمه - محصول غلات روغن - شغل زراعت و گلهداری - صنایع دستی زنان جاجیم بافی - راه مالرو .

سفیددشت - sefid-dact - ده از دهستان کندمان بخش بروجن شهرستان شهرضا .

۱۸ کیلومتر باختر بروجن - کنار هوسه مبارک که به تنگ بیدکان بقیفرخ و شهرکرد .

چلگه - معتدل - سکنه ۲۱۴۹ - شیعه - فارسی ترکی لری .

آب از قنات - محصول غلات کتیرا پشم و روغن - شغل زراعت و گلهداری صنایع دستی زنان جاجیم و قالیچه بافی - راه هوسه - پاسگاه

ژاندارمری - در حدود ۲۰ باب دکان و شمشه بخش بنزین دارد - راه بروجن قهفرخ از این آبادی منشعب میشود و گردنه زردیاد مسیر راه

قهفرخ قرار دارد .

کوههای اطراف این آبادی شکارگاه میباشد .

سفیددیوان - sefid-divân - ده از دهستان شوراب بخش اردل شهرستان شهرکرد .

۷۱ کیلومتر شمال باختر اردل - متصل براه عمومی مالرو .

کوهستانی - معتدل - سکنه ۱۳۹ - شیعه - فارسی لری .

آب از چشمه - محصول غلات کتیرا پشم و روغن گز انگیب - شغل زراعت و گلهداری - راه مالرو - قشلاق باطراف مسجد سلیمان .

سفیدنهال - sefid-nahâl - ده کوچکی است از دهستان دهق بخش نجف آباد شهرستان اصفهان .

۴۸ کیلومتر شمال باختر نجف آباد .

سکنه ۱۲ - شیعه - فارسی .

- سفیده - sefide** - ده از دهستان پامین شهرستان اردستان .
 ۳۴ک خاور اردستان - ۴ک جنوب باختری راه شهر آب بنامین
 جلگه - معتدل - سکنه ۶۶۰ - شیعه - فارسی .
 آب از قنات - محصول غلات و لبنیات - شغل زراعت - راه فرعی .
- سگان - sokkân** - ده از دهستان موگومی بخش آخوره شهرستان
 فریدن .
 ۲۸ک شمال باختر آخوره - متصل براه عمومی .
 دامنه کوه - سردسیر - سکنه ۲۱۴ - شیعه - لری .
 آب از چشمه ورودخانه - محصول غلات حبوبات تریاک - شغل زراعت
 راه - مالرو .
- سگان - sekân** - ده کوچکی است از دهستان روددشت بخش
 کوهپایه شهرستان اصفهان .
 ۳۳ک جنوب خاور کوهپایه - ۳۰ک جنوب شوسه اصفهان به یزد .
 سکنه ۲۷ - شیعه - فارسی .
- سگزی - sagzi** - بنام اصلی آن سجزی مراجعه شود .
- سلامی - salâmi** - ده مغربه ایست از بخش حومه شهرستان نایین .
- سلاج چین - salah-çin** - ده از دهستان خانپیرزا بخش
 اردکان شهرستان شهرکرد .
- ۱۸ک خاور لردگان - ۶ک راه عمومی لردگان به پل کره .
 جلگه - معتدل - سکنه ۱۵۰ - شیعه - فارسی .
 آب از قنات و چشمه - محصول غلات تریاک سردسیر - شغل زراعت
 و گلهداری - صنایع دستی جاجیم و قالی بافی - راه مالرو .
- سلطان آباد - soltân-âbâd** - ده از دهستان فلورجان بخش
 فلورجان شهرستان اصفهان .
 ۹ک باختر فلورجان - ۸ک باختر راه شهرکرد باصفهان .
 جلگه - معتدل - سکنه ۳۵۷ - شیعه - فارسی .
 آب از رودخانه - محصول غلات برنج صیفی تریاک پنبه - شغل زراعت
 و گلهداری - صنایع دستی زنان کرباس بافی - راه فرعی .
- سلطان آباد - soltân-âbâd** - ده از بخش نجف آباد شهرستان اصفهان .
 ۱۲ک جنوب نجف آباد - ۱۲ک شوسه نجف آباد به اصفهان .
 جلگه - معتدل - سکنه ۳۴۳ - شیعه - فارسی .
 آب از قنات چاه و زاینده رود - محصول غلات سردرختی صیفی
 شغل زراعت - صنایع دستی زنان کرباس بافی - راه فرعی .
- سلطان پیر محمود - soltân-pir-mahmud** - ده
 کوچکی است از بخش حومه شهرستان نایین .
 ۳۵ک جنوب باختر نایین - ۵ک راه هاشم آباد بنامین .
 سکنه ۳ - شیعه - فارسی .
- سلطان نصیر - soltân-nasir** - ده از بخش حومه شهرستان
 نایین .

- ۳۰ک باختر نایین - ۱۲ک راه عمومی اردستان بنامین .
 کوهستانی - معتدل - سکنه ۳۴۷ - شیعه - فارسی .
 آب از قنات - محصول غلات - شغل زراعت - راه فرعی .
- سلطانی - soltâni** - ده از دهستان جانکی بخش لردگان
 شهرستان شهرکرد .
 ۳ک جنوب لردگان - کنار راه عمومی سلطانی بلردگان .
 کوهستانی - معتدل - سکنه ۱۲۵ - شیعه - فارسی لری .
 آب از چشمه - محصول غلات - شغل زراعت - صنایع دستی زنان
 گلیم بافی - راه مالرو .
- سلطانیه - soltâniyye** - ده مغربه ایست از بخش حومه
 شهرستان نایین .
- سلم - salm** - ده از دهستان کیار بخش بروجن شهرستان
 شهرکرد .
 ۴۷ک شمال باختر بروجن - ۹ک راه شلمزار بشهرکرد .
 دامنه کوه - معتدل - مالاریایی - سکنه ۲۳۳ - شیعه - فارسی .
 آب از رودخانه و چشمه - محصول غلات برنج کتیرا - شغل زراعت
 صنایع دستی قالی بافی - راه مالرو .
- سلیمان آباد - soleymân-âbâd** - ده از دهستان برزاوند
 شهرستان اردستان .
 ۳۶/۵ک جنوب اردستان - کنار راه فرعی سلیمان آباد به کوهپایه .
 کوهستانی - معتدل - سکنه ۲۶۱ - شیعه - فارسی .
 آب از قنات - محصول غلات خشکیار - محصول حیوانی - شغل زراعت
 راه فرعی .
- سلیم آباد - salim-âbâd** - ده کوچکی است از دهستان هرات
 و مروست بخش شهر بابک شهرستان یزد .
 ۷۵ک باختر شهر بابک - کنار شوسه گروس به هرات خوره .
 جلگه - معتدل - مالاریایی - سکنه ۵۲ - شیعه - فارسی .
 آب از قنات - محصول غلات - شغل زراعت - صنایع دستی قالی بافی
 راه مالرو .
- سلیمی - salimi** - ده کوچکی است از دهستان جی بخش حومه
 شهرستان اصفهان .
 ۵ک خاور اصفهان - متصل براه سابق اصفهان بیزد .
 سکنه ۱۶ - شیعه - فارسی .
- سهمان - semsân** - ده از دهستان گرکن بخش فلورجان
 شهرستان اصفهان .
 ۱۶ک جنوب خاور فلورجان - ۳ک جنوب راه مبارکه باصفهان .
 جلگه - سکنه ۲۶۳ - شیعه - فارسی .
 آب از زاینده رود - محصول غلات گندم برنج تریاک .
 شغل زراعت و گلهداری - صنایع دستی زنان کرباس بافی .
 راه فرعی .

سهمور - semaur - ده از دهستان جی بخش حومه شهرستان اصفهان .

۵۰ خاورد اصفهان - ۳۰ باختر شوسه جدید اصفهان یزد .

جلگه - معتدل - سکنه ۲۰۱۷ - شیعه - فارسی .

آب از زاینده رود وچاه - محصول غلات پنبه تریاک .

شغل زراعت و گله داری - راه ماشین رو .

سهمیرم - semirom - قصبه مرکز بخش سهمیرم شهرستان شهرضا در ۷۳ کیلومتری جنوب شهرضا کنار راه سهمیرم بشهرضا واقع گردیده مختصات جغرافیائی آن بشرح زیر است :

طول ۵۱ درجه و ۴۷ دقیقه و ۲۰ ثانیه خاوری از نصف النهار گریونویج .

عرض ۳۱ درجه ۲۳ دقیقه شمالی .

ارتفاع از سطح دریا ۲۴۰۰ متر بنا بر این ۷۸۴ متر از شهرضا مرتفع تراست .

اختلاف ساعت با تهران ۹ ثانیه تهران ساعت ۱۲ سهمیرم ساعت ۱۲ و ۹ ثانیه .

هوای قصبه بواسطه ارتفاع زیاد و کثرت درختان سردسیر (تابستان معتدل و در زمستان سرد است) بطوریکه در موقع بارندگی

و برف راه اتومبیل روان قصبه در تنگ دمبه بسته میشود این قصبه از اطراف بکوههای مرتفع محاط شده و مرکز تجارت عشایر قشقایی است .

آب مشروب و آب زراعتی و مصرفی قصبه از منابع زیر تأمین می گردد .

۱- چشمه خونمار ۲- چشمه علی ۳- چشمه شیر برنجی ۴- چشمه خونی .

آب این چشمه ها گوار است بطوریکه اهالی این قصبه با داشتن این چشمه ها و هوای خوب بانشاط و سالم هستند محصول عمده غلات حبوبات تریاک و میوه جات است .

جمعیت آن در حدود ۱۰/۰۰۰ نفر زبان مادری فارسی و ترکی مذهب مسلمان شیعه اثنی عشری است .

شغل ساکنین قصبه زراعت گله داری و کسب است در حدود ۸۰ باب دکان و ۱۲۰۰ خانه دارد که در دامنه کوه شهیدان طوری واقع شده اند که خانه های طبقه بالائی بخانه های طبقه پائین چشم انداز دارند و از عموم خانه ها مسیر چشمه های مشروحه بالا رد میشود و منازل قصبه گلی و قدیمی است .

صنایع دستی گلیم و قالی بافی است در سهمیرم دو باب دبستان دایر میباشد .

از آثار قدیمی اما مزاده است بنام سلطان ابراهیم که زیارتگاه اهالی قصبه و دهات اطراف است .

ادارات دولتی بخشداری دارائی ژاندارمری نماینده آمار شهرداری

بهداری پست و تلگراف تلفن و نماینده فرهنگ دارد .

سهمیرم محل بیلاق ایلات عمده - دره شوری - فارسی مدان - قراچه از این قشقایی است .

سهمیرم بالا - semirom-bâlâ - نام یکی از بخشهای دوگانه شهرستان شهرضا است و این بخش سابقاً جزء فارس بوده ولی فعلاً جزء شهرستان شهرضا منظور شده حدود مشخصات آن به شرح زیر است .

حدود : محدود است از طرف شمال به دهستان سهمیرم پائین از جنوب بوسی سخت از خاور به شهرستان آباءه از باختر به بخش گندمان شهرستان شهرکرد .

وضع طبیعی : بطور کلی بخش سهمیرم منطقه ایست کوهستانی آب و هوای آن معتدل و دارای زمستان شدید بطوریکه در این فصل راههای دهات این بخش از برف مسدود میشود .

کوهها : مهمترین کوههای بخش سهمیرم در جنوب کوه دینار است که بلندترین قله آن ۵۰۰۰ متر از سطح دریا ارتفاع دارد و کوه بهروز و الجوق در شمال سهمیرم کوه چالقا و اوسا قی در باختر و کوه بابک در جنوب و کوه سیاه که قصبه سهمیرم در جنوب این کوه واقع شده .

تنگ : در جنوب بخش تنگ خشک برون و تنگ خون در شمال بخش که مدخل قصبه سهمیرم محسوب و راه ماشین رو شهرضا سهمیرم از این تنگ میگردد و چون این بخش کوهستانی است دارای گردنه های زیاد است .

رودخانه : رودخانه سهمیرم - رودخانه حنا - رودخانه گندمان رودخانه شمس آباد که کلیه این رودها برود خراسان ملحق و رود خراسان نیز برود کارون میریزد .

راهها : از سهمیرم بشهرضا و قصبه های ونک حنا - فلارد ماشین رو بوده و بقیه قراء بوسیله راههای مالرو بیکدیگر متصل میشوند . این بخش از ۱۱۵ آبادی بزرگ و کوچک تشکیل شده و ۷۳ آبادی در زمان اعلیحضرت فقید جهت تخت قابو ایلات احداث شده بود ولی بعد از شهریور سال ۱۳۲۰ ایلات تخت قابو بنا به سنن سابق از این دهات کوچ در نتیجه آبادیهای مزبور متروک و خراب شد فقط در مواقع تابستان که ایلات در بیلاق میباشد در مزارع این آبادیها گشت و زرع مینمایند .

جمعیت این بخش با قصبه سهمیرم در حدود ۲۱۲۷۰ نفر مذهب شیعه اثنی عشری و زبان آنها فارسی لری و ترکی است .

محصول عمده بخش گندم چون خود عدس تریاک میوجات مختصر بادام انگور پشم و روغن - شغل زراعت و گله داری - صنایع دستی زنان قالی و گلیم بافی است .

آب مزروعی و آشامیدنی از چشمه سارها و رودخانه پهنامیباشد .

سهرم پائین - semirom-pâin - نام یکی از دهستانهای مرکزی بخش حومه شهرستان شهرضا در شمال باختری این شهرستان واقع حدود و مشخصات آن بشرح ذیراست:

حدود : از شمال بدهستان اشیان از جنوب به بخش سمیرم بالا از خاور برشته ارتفاعات زرد کوه طالخنونی (که خط الرأس آن حد طبیعی این دهستان بادهستان حومه بالا و پائین است) از باختر برشته ارتفاعات کوه قمیشلو و کوه بیدکان (که خط الرأس آنها حد طبیعی این دهستان با بخش بروجن است)

وضع طبیعی - این دهستان دارای دورشته ارتفاع میباشد.

۱ - رشته ارتفاع خاوری دهستان در جهت جنوب خاور بشمال باختر کشیده شده و مهمترین کوههای آن عبارت از کوه زرد کوه و طالخنونی است.

۲ - رشته ارتفاعات باختری دهستان که در جهت جنوب خاوری بشمال باختری کشیده شده مهمترین کوههای آن عبارت است از کوه قمیشلو و کوه بیدکان که تنگ دزدان در انتهای شمال باختری کوه قمیشلو واقع شده و راه مالرو این دهستان با بخش بروجن از این تنگه میگذرد.

رودخانه : رودخانه شورآب که از دامنه رشته ارتفاعات باختری سرچشمه گرفته در نزدیکی آبادی شیخآباد بزمایند رود میریزد این رودخانه در مواقع بارندگی دارای آب است. نظر باینکه قراء این دهستان در جلگه واقع شده دارای هوای معتدل و سالم و آب قراء از قنوات و چاهها تامین میشود.

محصول عمده آن عبارت از غلات حبوبات شغل عمده اهالی زراعت و گله داری - صنایع دستی محلی کرباس بافی و گیوه چینی است. راه ماشین رومبار که به طالخنونچه و قمبوان در حد خاوری دامنه این رشته ارتفاعات در جهت شمالی و جنوبی میگذرد و دهات عمده آن در کنار این راه واقع و بوسیله راه ماشین رومبار مربوط هستند. این دهستان از ۴۰ آبادی کوچک و بزرگ تشکیل شده جمعیت آن در حدود ۴۸۶۳۶ نفر زبان مادری بجز چند آبادی ایلات نشین که ترکی زبان هستند بقیه فارسی و مذهب آنها مسلمان شیعه اثنی عشری است.

قراء مهم دهستان عبارتند از هونجان - طالخنونچه - قمبوان - دهاقان - اسفرجان - قمیشلو - موسیآباد - بوده .

سنآباد - sanâ-âbâd - ده کوچکی است از دهستان بزازوند شهرستان اردستان .

۴۰/۵۰ جنوب اردستان - ۱۵ ک شوسه اردستان بنامین .

سکنه ۸۸ - شیعه - فارسی .

سناگان - sanâgân - ده از دهستان گندمان بخش بروجن شهرستان شهرکرد .

۲۱ ک جنوب باختر بروجن - ۲ ک راه شلمزار به بروجن .

جلگه - معتدل - سکنه ۳۸۱ - شیعه - فارسی .

آب از قنات - محصول غلات حبوبات کنیرا تریاک - شغل زراعت راه مالرو .

سنبل آباد - sonbol-âbâd - ده کوچکی است از دهستان رودشت بخش کوهپایه شهرستان اصفهان .

۵۰ ک جنوب خاور کوهپایه - ۴۰ ک جنوب شوسه اصفهان به یزد . سکنه ۶ - شیعه - فارسی .

سنجدک - senjedak - ده از دهستان جوزم و دهج بخش شهر بابک شهرستان یزد .

۶۵ ک شمال باختر شهر بابک - ۴۲ ک تاراه عمومی .

کوهستانی - معتدل - سکنه ۵۶۴ - شیعه - فارسی .

آب از قنات - محصول غلات حبوبات پشم و روغن تریاک کنیرا - شغل زراعت و گله داری - راه مالرو .

سنجدک - ده از دهستان مهاباد بخش بافق شهرستان یزد .

۶۰ ک شمال بخش بافق - کنار راه رزبگان به سنجدک .

کوهستانی - معتدل - سکنه ۱۲۴ - شیعه - فارسی .

آب از قنات - محصول غلات پنبه - شغل زراعت - صنایع دستی زنان کرباس بافی - راه مالرو .

سنجوان - sanjavân - بنام اصلی آن سیور مراجعه شود .

سنجوان مره - sanjavân-marre - ده از دهستان جمی بخش حومه شهرستان اصفهان .

۵ ک خاور اصفهان - ۳ ک باختر شوسه سابق اصفهان به یزد .

جلگه - معتدل - سکنه ۲۲۳ - شیعه - فارسی .

آب از زاینده رود چاه - محصول غلات پنبه تریاک صیفی - شغل زراعت راه ماشین رو .

سندگان - sendegân - ده از دهستان فلارد بخش لردگان شهرستان شهرکرد .

۴۶ ک جنوب خاور لردگان .

جلگه - معتدل - سکنه ۳۵۰ - شیعه - فارسی لری .

آب از چشمه - محصول برنج غلات - شغل زراعت و گله داری صنایع دستی زنان گلیم بافی - راه فرعی .

سمندهگان - samandegân - ده از دهستان چادگان بخش داران شهرستان فریدن .

۲۷ ک خاور داران - کنار راه داران به چادگان .

جلگه - سردسیر - سکنه ۲۹۰ - شیعه - ترکی .

آب از قنات و چشمه - محصول غلات حبوبات تریاک سیب زمینی شغل زراعت - راه ماشین رو .

سنگباران - sang-bârân - ده از دهستان گرجی بخش داران شهرستان فریدن .

۲۰ ک باختر داران - ۱۲ ک جنوب راه اژنا به اصفهان .

چلگه - سردسیر - سکنه ۲۴۱۳ - مسیحی - ارمنی.
آب از رودخانه چشمه و قنات - محصول غلات حبوبات تریاک - شغل
زراعت و گلهداری - در فصل خشکی اتومبیل میتوان برد دبستان و
در حدود ۱۰ باب دکان دارد.

سنگ بیل - sang-bil - ده از دهستان پشتکوه بخش اردل
شهرستان شهرکرد .

۷ ک باختر اردل - ۱۲ ک جاده عمومی اردل .

کوهستانی - چنگل - معتدل - سکنه ۱۲۳ - شیعه - فارسی لری.
آب از رودخانه کوه رنگ - محصول غلات آبی و دیمی ذغال چوب
شغل زراعت و ذغال سوزی - صنایع دستی زنان گلیم بافی
راه مالرو.

سنگچین - sang-çin - ده کوچکی است از دهستان گندمان
بخش بروجن شهرستان شهرکرد .

۳۰ ک باختر بروجن - ۳ ک راه شلزار به بروجن .

کوهستانی - معتدل - سکنه ۴۲ - شیعه - فارسی لری.

سنگدرازا - sang-derâzâ - ده از دهستان پشتکوه بخش نیر
شهرستان یزد .

۱ ک شمال خاور نیر - کنار راه سنگدرازا به نیر.

کوهستانی - معتدل - مالاریایی - سکنه ۴۱۹ - شیعه - فارسی.
آب از قنات - محصول غلات نخود بادام توت شلغم سیب زمینی
شغل زراعت - صنایع دستی زنان کرباس بافی - راه فرعی.

سنگیج - sangij - ده از بخش حومه شهرستان نایین .

۳۰ ک باختر نایین - ۱۱ ک جنوب شوشه اردستان بنایین .

کوهستانی - معتدل - سکنه ۱۲۳ - شیعه - فارسی.

آب از قنات - محصول غلات - شغل زراعت - راه فرعی.

سواران - savârân - قصبه از دهستان ورزق بخش داران
شهرستان فریدن .

۱۳ ک جنوب باختر داران - ۱۰ ک جنوب راه داران باخوره .

دامنه کوه - سردسیر - سکنه ۹۳۸۰ - مسیحی - ارمنی .

آب از رودخانه - محصول غلات حبوبات تریاک سیب زمینی - شغل
زراعت - صنایع دستی جاجیم و قالی بافی - راه ماشین رو - در حدود
۱۸ باب دکان دارد.

سوار باغ - savâr-bâq - ده کوچکی است از دهستان
جی بخش حومه شهرستان اصفهان .

۴ ک شمال اصفهان - ۱ ک راه اصفهان به زینبیه .

سکنه ۴۴ - شیعه - فارسی.

سوارجان - savâr-jân - ده از دهستان لار بخش حومه
شهرستان شهرکرد .

۲۰ ک شمال شهرکرد - ۶ ک راه موسی آباد به نجف آباد .

دامنه کوه - معتدل - سکنه ۴۹۸ - شیعه - فارسی ترکی .

آب از قنات و رودخانه - محصول غلات برنج بادام - شغل زراعت
و گلهداری - راه مالرو.

سوارچی - savârçi - ده از دهستان جی بخش حومه شهرستان
اصفهان .

۶ ک شمال اصفهان - متصل براه سوارچی به اصفهان .

چلگه - معتدل - سکنه ۱۳۳ - شیعه - فارسی .

آب از قنات و چاه - محصول غلات پنبه تریاک - شغل زراعت - راه
ماشین رو.

سوار دز - savâr-dez - ده از دهستان جی بخش حومه
شهرستان اصفهان .

۴ ک خاور اصفهان - کنار شوشه جدید اصفهان به یزد .

چلگه - معتدل - سکنه ۱۲۱ - شیعه - فارسی .

آب از زاینده رود قنات و چاه - محصول غلات پنبه تریاک - شغل زراعت .

سودان - sudân - ده از دهستان ماربین بخش سده شهرستان
اصفهان .

۴ ک جنوب خاور سده - ۴ ک راه نجف آباد به اصفهان .

چلگه - معتدل - سکنه ۹۸۲ - شیعه - فارسی .

آب از رودخانه - محصول غلات حبوبات تریاک پنبه تنباکو چوب
شغل زراعت - صنایع دستی زنان کرباس بافی - راه ماشین رو.

سودان - ده از دهستان جی بخش حومه شهرستان اصفهان .

۴ ک شمال خاور اصفهان - ۲ ک خاور راه امامزاده زینبیه باصفهان .

چلگه - معتدل - سکنه ۸۰۹ - شیعه - فارسی .

آب از زاینده رود و قنات - محصول غلات پنبه تریاک صیفی - شغل
زراعت - راه ماشین رو.

سودان - ده از دهستان کرون بخش نجف آباد شهرستان
اصفهان .

۴ ک باختر نجف آباد - ۱۰ ک راه نجف آباد به دامنه .

چلگه - معتدل - سکنه ۳۴۴ - شیعه - فارسی .

آب از قنات - محصول غلات انگور سیب زمینی بادام کتیرا پنبه
شغل زراعت - صنایع دستی زنان کرباس بافی - راه فرعی .

سودجان - sud-jân - ده از دهستان لار بخش حومه شهرستان
شهرکرد .

۵ ک شمال باختر شهرکرد - در مسیر راه شورجان به شهرکرد .

دامنه کوه - سرد معتدل - سکنه ۲۱۱۴ - شیعه - فارسی ترکی .

آب از قنات زاینده رود و چشمه - محصول غلات پشم و روغن - شغل
زراعت و گلهداری - صنایع دستی زنان قالی بافی - راه فرعی .

سودرجان - suder-jân - ده از دهستان اشترجان بخش
فلاورجان شهرستان اصفهان .

۳ ک جنوب خاور فلاورجان - ۳ ک راه اصفهان به مبارکه .

جلگه - معتدل - سکنه ۱۹۵۴ - شیعه - فارسی .

آب از قنات ورودخانه - محصول غلات پنبه تریاک میوه جات - شغل
زراعت و گلخانه داری - صنایع دستی زنان کرباس بافی - راه ماشین رو .
سورچه بالا - surçe-bâlâ - ده از دهستان اشیان بخش فلاورجان
شهرستان اصفهان .

۲۰ ک جنوب فلاورجان - ۲ ک راه مبارک به سفیددشت .

جلگه - معتدل - سکنه ۱۰۰ - شیعه - فارسی .

آب از قنات - محصول غلات پنبه تریاک - شغل زراعت - صنایع دستی
کرباس بافی - راه فرعی .

سورچه پائین - surçe-pâin - ده از دهستان اشیان بخش
فلاورجان شهرستان اصفهان .

۳۰ ک جنوب فلاورجان - ۳ ک راه مبارک به سفیددشت .

جلگه - معتدل - سکنه ۲۲۹ - شیعه - فارسی .

آب از قنات - محصول غلات پنبه - شغل زراعت - صنایع دستی زنان
کرباس بافی - راه فرعی .

سورشجان - surecjân - ده از دهستان لار بخش حومه شهرستان
شهر کرد .

۲۰ ک باختر شهر کرد - متصل براه عمومی میزدج بشهر کرد .

دامنه کوه - معتدل - سکنه ۲۷۶۶ - شیعه - فارسی .

آب از چشمه و قنات ورودخانه هارویی - محصول غلات - شغل زراعت و
گلخانه داری - صنایع دستی قالی بافی - راه فرعی .

سورک - surk - ده از دهستان کیار بخش بروجن شهرستان
شهر کرد .

۳۷ ک شمال باختر بروجن - متصل براه بروجن بشلمزار .

کوهستانی - معتدل - سکنه ۷۰۴ - شیعه - فارسی .

آب از قنات ورودخانه - محصول غلات نخود عدس لویا تریاک بادام
سیب گردو زردآلو - شغل زراعت - صنایع دستی زنان قالی بافی
آثار تاریخی قلعه سردار جنگ - راه فرعی .

سورک - ده از دهستان ندوشن بخش خضرآباد شهرستان یزد .
۶۰ ک جنوب خضرآباد - کنار راه فرعی سورک بخضرآباد .

کوهستانی - معتدل - مالاریائی - سکنه ۳۱۲ - شیعه - فارسی .

آب از قنات - محصول غلات - شغل زراعت - صنایع دستی زنان کرباس
بافی - راه فرعی .

سوسارت - susart - ده کوچکی است از دهستان قهاب بخش حومه
شهرستان اصفهان .

۲۱ ک خاور اصفهان - ۱ ک جنوب شوشه اصفهان به یزد .

سکنه ۶۶ - شیعه - فارسی .

سولار - sulâr - ده از دهستان حومه بخش حومه شهرستان
شهرضا .

۱۶ ک جنوب شهرضا - ۲۵ ک باختر شوشه شهرضا بادام .

جلگه - معتدل - سکنه ۹۵۲ - شیعه - فارسی .

آب از قنات - محصول غلات پنبه تریاک انگور بادام - شغل زراعت
صنایع دستی زنان کرباس بافی - راه اتومبیل رو .

سواک - sulak - ده مغربه ایست از بخش سمیرم بالا شهرستان
شهرضا .

سواگان - sulgân - ده از بخش سمیرم بالا شهرستان شهرضا .

۵۶ ک شمال باختر سمیرم - متصل براه مالرو سولگان به سمیرم .

کوهستانی - سردسیر - سکنه ۲۰۰ - شیعه - لری .

آب از چشمه قنات ورودخانه گندمان - محصول غلات حبوبات تریاک
شغل زراعت و گلخانه داری - صنایع دستی گلیم بافی - راه مالرو .

سولگان - ده مغربه ایست از دهستان پشتکوه بخش اردل شهرستان
شهر کرد .

سونک - sunak - ده از دهستان میانکوه بخش اردل شهرستان
شهر کرد .

۳۴ ک جنوب اردل - ۳۰ ک راه گشور بشلیل .

کوهستانی - جنگل بلوط - معتدل - سکنه ۴۳۰ - شیعه - فارسی لری .

آب از چشمه - محصول غلات برنج باغات انجیر - شغل زراعت - صنایع
دستی زنان گلیم بافی - راه مالرو - معدن نمک دارد و بطور غیر
مکانیزه استخراج میشود .

سونیچی - suniçi - ده کوچکی است از دهستان روددشت بخش
کوهپایه شهرستان اصفهان .

۲۵ ک جنوب کوهپایه - سکنه ۲۵ - شیعه - فارسی .

سوه - seve - در کوچکی است از دهستان موگومی بخش آخوره
شهرستان فریدن .

۳۶ ک جنوب باختر آخوره - ۴ ک راه عمومی مالرو .

کوهستانی - سکنه ۸۸ - شیعه - لری .

آب از چشمه - محصول غلات - شغل زراعت - راه مالرو .

سهاویه - sahâmiyye - ده از دهستان گرمسیر شهرستان
اردستان .

۱۵ ک شمال باختر اردستان - کنار شوشه اردستان بکاشان .

جلگه - معتدل - سکنه ۱۶۳ - شیعه - فارسی .

آب از قنات - محصول غلات پنبه بادام - شغل زراعت - راه ماشین رو .
سه پله - se-pole - ده از دهستان ماربین بخش سده شهرستان
اصفهان .

۹ ک جنوب خاور سده - متصل بخیا بان دور شهر .

جلگه - معتدل - سکنه ۳۷۶ - شیعه - فارسی .

آب از رودخانه - محصول غلات صیفی پنبه تریاک تنباکو میوه جات
شغل زراعت و گلخانه داری - صنایع دستی زنان کرباس بافی - راه شوشه .

شه جو - se-jū - ده از دهستان بازفت بخش اردل شهرستان
شهر کرد .

۵۰ ک باختر اردل .

کوهستانی - جنگل بلوط - معتدل - سکنه ۱۵۱ - شیمه - فارسی لری -
آب از چشمه - محصول غلات پشم و روغن - شغل زراعت و گل داری
راه مالرو .

سهران - sohrân - ده از دهستان رودشت بخش کوهپایه
شهرستان اصفهان .

۳۲ ک جنوب کوهپایه - ۳۰ ک شوسه اصفهان به یزد .

جلگه - معتدل - سکنه ۱۷۲ - شیمه - فارسی .

آب از جاه و قنات - محصول غلات حبوبات - راه فرعی .

سهران - بنام اصلی آن سهرویه مراجعه شود .

سهر فیروزان - sohr-firuzân - ده از دهستان اشترجان
بخش فلاورجان شهرستان اصفهان .

۱۴ ک جنوب فلاورجان - متصل برای پل با محمود .

جلگه - معتدل - سکنه ۲۳۲۶ - شیمه - فارسی .

آب از زاینده رود - محصول غلات پنبه برنج تریاک - شغل زراعت و
گل داری - صنایع دستی زنان کرباس بافی - یکباب دبستان ساختمان
شاه ابوالقاسم و پل بابا محمود روی زاینده رود - راه ماشین رو .

سهرویه - sahruye - ده از دهستان باین شهرستان اردستان .

۱۲ ک شمال خاور اردستان - ۴ ک شمال راه فرعی اردستان بشهراب .

کوهستانی - معتدل - سکنه ۲۳ - شیمه - فارسی .

آب از قنات - محصول غلات انار - شغل زراعت - راه مالرو .

سهل آباد - sahl-âbâd - ده از دهستان فلاور بخش لردگان
شهرستان شهر کرد .

۳۴ ک خاور لردگان .

جلگه - معتدل - سکنه ۱۸۹ - شیمه - فارسی لری .

آب از چشمه - محصول غلات برنج - شغل زراعت - صنایع دستی زنان
کلیم بافی - راه مالرو .

سهلوان - sahlavân - ده از دهستان گرکن بخش فلاورجان
شهرستان اصفهان .

۶ ک جنوب فلاورجان - ۲ ک راه مبارکه به اصفهان .

جلگه - معتدل - سکنه ۸۵۶ - شیمه - فارسی .

آب از قنات - محصول غلات برنج تریاک صیفی پنبه - شغل زراعت و
گل داری - صنایع دستی زنان کرباس بافی - راه فرعی - دبستان دارد .

سویل - soheyl - ده کوچکی است از بخش حومه شهرستان
نائین .

۳۰ ک خاور نائین - ۱۰ ک شمال خاوری شوسه نائین به یزد .

سکنه ۹۵ - شیمه - فارسی .

سیان - siyân - ده از دهستان جرقویه بالا و باین بخش حومه
شهرستان شهرضا .

۵۰ ک شمال خاوری شهرضا - متصل برای فرعی نیک آباد به سیان .

جلگه - معتدل - سکنه ۲۹۵ - شیمه - فارسی .

آب از قنات - محصول غلات پنبه تریاک - شغل زراعت - راه ماشین رو
زیارتگاهی دارد - معدن نمک در ۶ کیلومتری شمال آبادی که

بطور غیرمکانیزه استخراج میشود .

سیان - ده از دهستان رودشت بخش کوهپایه شهرستان اصفهان .

۲۳ ک جنوب کوهپایه - ۲۳ ک جنوب شوسه اصفهان به یزد .

جلگه - معتدل - سکنه ۱۳۹ - شیمه - فارسی .

آب از قنات - محصول غلات پنبه حبوبات - شغل زراعت - راه فرعی .

سیاوش آباد - siyâvoc-âbâd - ده کوچکی است از دهستان
دوآب بخش اردل شهرستان شهر کرد .

۲۷ ک شمال باختر اردل - ۱۰ ک راه مالرو عنومی .

کوهستانی - معتدل - سکنه ۷۶ - شیمه - فارسی لری .

سیاه افشار - siyâh-afshâr - ده از دهستان گرکن بخش
فلاورجان شهرستان اصفهان .

۱۰ ک جنوب خاور فلاورجان - ۱ ک راه لنجان به اصفهان و مبارکه
جلگه - معتدل - سکنه ۳۵۳ - شیمه - فارسی .

آب از قنات - محصول غلات تریاک پنبه صیفی - شغل زراعت و

گل داری - صنایع دستی زنان کرباس بافی - راه ماشین رو .

سیاهان - siyâhân - ده مغربه ایست از بخش سپهرم بالا
شهرستان شهرضا .

سیاه بوم - siyâh-bum - ده از دهستان آشیان بخش
فلاورجان شهرستان اصفهان .

۱۸ ک جنوب باختر فلاورجان - ۳ ک شوسه مبارکه به اصفهان .

جلگه - معتدل - سکنه ۵۶۰ - شیمه - فارسی .

آب از زاینده رود - محصول غلات برنج تریاک پنبه - شغل زراعت
صنایع دستی زنان کرباس بافی - راه فرعی .

سیبک - sibak - ده از دهستان موگومی بخش داران شهرستان
فریدن .

۸ ک جنوب باختر آخوره - متصل برای فرعی آخوره به سیبک .

کوهستانی - سردسیر - سکنه ۱۲۹۲ - شیمه - گرجی لری .

آب از چشمه و قنات - محصول غلات حبوبات تریاک - شغل زراعت
و گل داری - صنایع دستی جاجیم و قالی بافی - در حدود ۸ باب دکان

دارد - در فصل خشکی اتومبیل میتوان برد .

سپهان - sibân - ده از دهستان برزرو بخش حومه شهرستان
اصفهان .

اصفهان .

۱ک جنوب شهر - متصل به راه اصفهان به فرح آباد سرپازخانه
چلگه - معتدل - سکنه ۴۰۰۰ - شیمه - فارسی .
آب از چاه و زاینده رود - محصول غلات انگور ترباک سیب زمینی
سردرختی صیفی - شغل زراعت و کسب - صنایع دستی زنان پارچه
وقالی بافی - راه ماشین رو .
سیچی - sici - ده از دهستان رودشت بخش کوهپایه شهرستان
اصفهان .
۲۲ک جنوب باختر کوهپایه - ۲ک شمال زاینده رود .
چلگه - معتدل - سکنه ۱۴۰ - شیمه - فارسی .
آب از رودخانه - محصول غلات - شغل زراعت - راه مالرو .
سیدان - sidân - ده کوچکی است از دهستان رودشت بخش
کوهپایه شهرستان اصفهان .
۳۸ک جنوب خاور کوهپایه - ۲۲ک جنوب شوشه اصفهان به یزد .
سکنه ۵۳ - شیمه - فارسی .
سید محمد - seyzed-mohammad - ازد دهستان لردگان
بخش لردگان شهرستان شهرکرد .
۱۰ک شمال لردگان .
چلگه - جنگل - معتدل - سکنه ۱۴۲ - شیمه - فارسی لری .
آب از چشمه و رودخانه کارون - محصول غلات ارزن تنباکوتربک
برنج - شغل زراعت و گلهداری - صنایع معلی زغال سوزی قالی
و جاجیم بافی - راه مالرو .
سید میرزا - seyzed-mirzâ - ده از بخش حومه شهرستان یزد .
۱۵ک جنوب خاور یزد - راه فرعی به یزد دارد .
چلگه - معتدل - مالاریایی - سکنه ۲۰۰ - شیمه - فارسی .
آب از قنات - محصول غلات - شغل زراعت - صنایع دستی نساجی
راه فرعی .
سیر زار - sir-zâr - ده از دهستان موگوتی بخش آخوره
شهرستان فریدن .
۲۷ک شمال باختر آخوره - ۲ک راه عمومی مالرو .
چلگه - سردسیر - سکنه ۱۰۳ - شیمه - لری .
آب از چشمه - محصول غلات حبوبات ترباک - شغل زراعت و گلهداری
راه مالرو صواب البور .
سیرک - sirak - ده از دهستان لار بخش حومه شهرستان
شهرکرد .
۱۳ک جنوب شهرکرد - ۲ک راه طاقانک بشهرکرد .
دامنه کوه - معتدل - سکنه ۵۸۲ - شیمه - مسیحی - فارسی ارمنی .
آب از قنات و چشمه - محصول غلات - شغل زراعت - راه فرعی به
آجری روی رودخانه شهرکرد .
سیستان - sistân - ده مغربه ایست از بخش سیرم بالا شهرستان
شهرضا .

سیف آباد - seyf-âbâd - ده کوچکی است از دهستان
گندمان بخش بروجن شهرستان شهرکرد .
۲۵ک جنوب بروجن .
کوهستانی - سکنه ۶۷ - شیمه - فارسی .
سیل گاه - seylgâh - ده مغربه ایست از دهستان تنگ گوی
بخش اردل شهرستان شهرکرد .
سیله - sile - ده از دهستان خانیرزا بخش لردگان شهرستان
شهرکرد .
۳۲ک جنوب خاور لردگان - ۶ک راه عمومی لردگان به یل کره .
چلگه - معتدل - سکنه ۱۹۵ - شیمه - فارسی لری .
آب از چشمه و قنات - محصول غلات ترباک سردرختی - شغل زراعت
و گلهداری - صنایع دستی جاجیم و قالی بافی - راه مالرو .
سین - sin - ده از دهستان برخوار بخش حومه شهرستان اصفهان .
۲۴ک شمال اصفهان - ۶ک راه امیرآباد به اصفهان .
چلگه - معتدل - سکنه ۲۰۷۴ - شیمه - فارسی .
آب از قنات - محصول غلات خربزه هندوانه پنبه بشم و روغن - شغل
زراعت و گلهداری - صنایع دستی زنان کرباس بافی - راه فرعی
دبستان و مسجد قدیمی دارد .
سینگرد - singerd - ده از دهستان چادگان بخش داران
شهرستان فریدن .
۲۰ک جنوب داران - کنار راه عمومی کوهرتک .
دامنه کوه - سردسیر - سکنه ۱۰۳۳ - مسیحی - ارمنی .
آب از رودخانه و قنات - محصول غلات حبوبات ترباک سیب زمینی
شغل زراعت - راه ماشین رو .
سینی - sini - ده از دهستان خانیرزا بخش لردگان شهرستان شهرکرد
۲۳ک خاور لردگان - متصل به راه عمومی لردگان به یل کره .
چلگه - معتدل - سکنه ۲۳۱ - شیمه - فارسی لری .
آب از چشمه و قنات - محصول غلات ترباک سردرختی - شغل زراعت
و گلهداری - راه مالرو .
سیور - sivar - ده از بخش سیرم بالا شهرستان شهرضا .
۳۶ک جنوب باختر سیرم - ۵ک راه مالرو درودآباد به حنا .
کوهستانی - سردسیر - سکنه ۵۰۰ - شیمه - لری .
آب از چشمه - محصول غلات حبوبات ترباک برنج - شغل زراعت
صنایع دستی جاجیم بافی - راه مالرو - دبستان دارد .
سیوک - sivak - ده از دهستان گندمان بخش بروجن شهرستان
شهرکرد .
۳۶ک جنوب باختر بروجن - ۷ک راه شلمزار به بروجن .
کوهستانی - معتدل - سکنه ۲۹۴ - شیمه - فارسی .
آب از چشمه - محصول غلات حبوبات کتیرا - شغل زراعت
راه مالرو .

ش

ش-۱

شاه پورآباد - câpur-âbâd - ده ازدهستان برخواربخش

حومه شهرستان اصفهان .

۲۵ ک شمال اصفهان - ۱ ک راه رستم آباد بکمشچه .

جلگه - معتدل - سکنه ۱۸۹۰ - شیعه - فارسی .

آب ازقنات - محصول غلات پنبه خربزه هندوانه پشم و روغن .

شغل زراعت و گلخانه داری - صنایع دستی زنان کرباس بافی .

راه ماشین رو - درحدود ۸ باب دکان دارد .

شادکام - câd-kâm - ده ازدهستان حومه بخش بافق شهرستان یزد

۵۴ ک شمال خاور بافق - ۷ ک باختر راه کوهستانی کوشک به

جوستان .

کوهستانی - معتدل مالاریائی - سکنه ۲۷۲ - شیعه - فارسی .

آب ازچشمه - محصول غلات برنج - شغل زراعت .

صنایع دستی زنان کرباس بافی - راه مالرو .

شاهآباد - câh-âbâd - ده ازدهستان پیشکوه بخش تفت

شهرستان یزد .

۲۰ ک جنوب تفت - ۱۸ ک باختر جاده یزد .

کوهستانی - معتدل - مالاریائی - سکنه ۶۳۳ - شیعه - فارسی .

آب ازقنات - محصول غلات - شغل زراعت - راه فرعی .

دبستان دارد .

شاهآباد - ده کوچکی است از بخش نجفآباد شهرستان اصفهان

۱ ک خاور نجفآباد - متصل بشوسه نجفآباد باصفهان .

جلگه - معتدل - سکنه ۶۳ - شیعه - فارسی .

آب از زاینده رود - محصول غلات - شغل زراعت - راه فرعی .

شاهآباد - ده کوچکی است ازدهستان قهاب بخش حومه

شهرستان اصفهان .

۲۴ ک خاور اصفهان - ۷ ک جنوب شوسه اصفهان یزد

سکنه ۲۷ - شیعه - فارسی .

شاهان - câhân - ده کوچکی است ازدهستان موگویی بخش

آخوره شهرستان فریدن .

سکنه ۱۴ - شیعه - فارسی .

ش-۱

شاه بلاغ آرامنه - câh.bolâq-arâmene - ده از

دهستان ورزق بخش داران شهرستان فریدن .

۱۴ ک باختر داران - ۶ ک شمال راه داران باخوره .

دامنه کوه - سردسیر - سکنه ۳۷۲ - مسیحی - ارمنی .

آب از رودخانه و قنات - محصول غلات حبوبات لبنیات .

شغل زراعت و گلخانه داری - صنایع دستی جاجیم وقالی بافی .

راه فرعی .

شاه بلاغ موگویی - câh-bolâq-mugui - ده ازدهستان

موگویی بخش آخوره شهرستان فریدن .

۳۲ ک شمال باختر آخوره - متصل برای عمومی مالرو .

جلگه - سردسیر - سکنه ۳۳۹ - شیعه - لری .

آب از چشمه و قنات - محصول غلات حبوبات تریاک .

شغل زراعت - راه مالرو .

شاه بلاغی - câh-bolâqi - ده مغربه ایست ازدهستان

گندمان بخش بروجن شهرستان شهرکرد .

شاه تور - câh-tur - ده ازدهستان رودشت بخش کوهپایه

شهرستان اصفهان .

۲۵ ک جنوب کوهپایه - ۲۴ ک جنوب شوسه اصفهان یزد .

جلگه - معتدل - سکنه ۵۸۳ - شیعه - فارسی .

آب از قنات و زاینده رود - محصول غلات پنبه هندوانه .

شغل زراعت و جزئی گلخانه داری - راه ماشین رو .

شاه جهان آباد - câh-jahân-âbâd - ده ازدهستان میبد

بخش اردکان شهرستان یزد .

۹ ک جنوب اردکان - متصل برای اردکان بشاه جهان آباد .

جلگه - معتدل مالاریائی - سکنه ۳۴۳ - شیعه - فارسی .

آب از قنات - محصول غلات - شغل زراعت - صنایع دستی کرباس

بافی - راه فرعی .

شاهدان - câhedân - ده ازدهستان کرون بخش نجفآباد

شهرستان اصفهان .

۱۷ ک باختر نجفآباد - ۳ ک جنوب شوسه نجفآباد پدامنه .

جلگه - معتدل - سکنه ۸۵۰ - شیعه - فارسی .

آب از قنات - محصول غلات بادام انگور سیب زمینی پنبه - شغل
زراعت - راه فرعی .

شاهرضا - cāh-rezā - ده از دهستان حومه بخش حومه
شهرستان شهرضا .

۲۰ ک شمال شهرضا - متصل بشوسه اصفهان به شیراز .
چلگه - معتدل - سکنه ۵۴۴ - شیبه - فارسی .

آب از قنات - محصول غلات پنبه تریاک انار - شغل زراعت - دهستان
زیارتگاه شهرضا - یک بازارچه کوچک و در حدود ۲۵ باب دکان
دارد .

شاهزاده علی اکبر - cāh-zāde-ali-akbar - ده از
دهستان حومه بخش حومه شهرستان شهرضا .

۲۰ ک شمال خاور شهرضا - کنار راه فرعی شاهزاده علی اکبر بشهرضا .
چلگه - معتدل - سکنه ۱۰۲۸ - شیبه - فارسی .

آب از قنات - محصول غلات انار خربزه هندوانه - شغل زراعت
صنایع دستی زنان کرباس بافی - راه ماشین رو - دهستان و
زیارتگاه دارد .

شاه عبدالعظیم - cāh-abdol-azim - ده کوچکی است
از دهستان پیرگان بخش اردل شهرستان شهرکرد .

۴۰ ک شمال باختر اردل - ۲۴ ک راه فارسان به پاپا حیدرو
راه کوه رنگ .

کوهستانی - معتدل - سکنه ۵۹ - شیبه - فارسی لری .
آب از چشمه - محصول غلات - شغل زراعت - راه مالرو .

شاه عنایت - cāh-enāyat - ده از دهستان کرچیو بخش
داران شهرستان فریدن .

۲۸ ک شمال باختر داران - ۲ ک شوسه ازنا به اصفهان .
چلگه - سردسیر - سکنه ۶۳۴ - شیبه - فارسی .

آب از قنات - محصول غلات حبوبات تریاک سیب زمینی لبنیات - شغل
زراعت و گلهداری - صنایع دستی چاجیم و قالی بافی - راه ماشین رو .

شاه قاسم - cāh-qāsem - ده مشروطه ایست از دهستان بازفت
بخش اردل شهرکرد .

شاه قریه - cāh-qarye - ده از دهستان خانمیرزا بخش لردگان
شهرستان شهرکرد .

۲۵ ک خاور لردگان - ۲ ک راه عمومی لردگان به بل کره .
چلگه - معتدل - سکنه ۴۶۱ - شیبه - فارسی لری .

آب از چشمه و قنات - محصول غلات تریاک پشم و روغن - شغل
زراعت و گلهداری - صنایع دستی چاجیم و قالی بافی - راه مالرو .

شاه گرم - cāh-karam - ده کوچکی است از دهستان رودشت
بخش کوهپایه شهرستان اصفهان .

۳۰ ک جنوب باختر کوهپایه - ۲۴ ک شوسه اصفهان به یزد .
چلگه - معتدل - سکنه ۷۱ - شیبه - فارسی .

آب از زاینده رود - محصول غلات - شغل زراعت - راه فرعی .
شاه کوچک - cāh-kufek - ده از دهستان سیرم پایین

بخش حومه شهرستان شهرضا .
۱۴۹ ک شمال باختر شهرضا - ۳ ک جنوب شوسه شهرکرد به مبارکه .

چلگه - معتدل - سکنه ۴۵۶ - شیبه - فارسی .
آب از قنات و رودخانه شور - محصول پنبه انگور خشکبار

تریاک - شغل زراعت - راه فرعی - زیارتگاه و در حدود ۷ باب
دکان دارد .

شاه کوه - cāh-kuh - ده کوچکی است از دهستان برزاوند
شهرستان اردستان .

۵۸ ک جنوب اردستان - ۱۵ ک شمال شوسه کوهپایه باصفهان .
سکنه ۴۵ - شیبه - فارسی .

شاه نجف - cāh-najaf - ده از دهستان فلارد بخش لردگان
شهرستان شهرکرد .

۴۱ ک جنوب خاور لردگان - متصل براه شاه نجف به لردگان .
کوهستانی - معتدل - سکنه ۳۱۶ - شیبه - فارسی .

آب از چشمه - محصول غلات آبی و دیمی - شغل زراعت - صنایع دستی
زنان گلیم بافی - راه مالرو .

شاه ولدبلا - cāh-valad-bālā - ده کوچکی است از
دهستان کرچیو بخش داران شهرستان فریدن .

۳۹ ک شمال باختر داران - ۲۰ ک راه ازنا باصفهان .
کوهستانی - معتدل - سکنه ۶۳ - شیبه - ترکی .

آب از رودخانه - محصول غلات - شغل زراعت - راه مالرو .
شاه ولدپالین - cāh-valad-pāin - ده از دهستان کرچیو

بخش داران شهرستان فریدن .
۳۸ ک شمال باختر داران - ۸ ک شوسه ازنا باصفهان .

کوهستانی - سردسیر - سکنه ۱۰۹ - شیبه - فارسی .
آب از چشمه - محصول غلات حبوبات تریاک سیب زمینی گز انکبین

شغل زراعت - راه مالرو .
شاه یوردی - cāh-yurdi - ده از دهستان کرچیو بخش داران

شهرستان فریدن .
۴۰ ک شمال باختر داران - ۵ ک باختر راه ازنا باصفهان .

چلگه - سردسیر - سکنه ۹۰۶ - شیبه - فارسی ترکی .
آب از قنات چشمه و رودخانه - محصول غلات حبوبات تریاک پشم و

روغن - شغل زراعت و گلهداری صنایع دستی زنان چاجیم و قالی بافی
راه ماشین رو .

شاهزه - cāhne - ده از بخش حومه شهرستان یزد .
۱۲ ک جنوب باختر یزد - ۱۲ ک شوسه یزد .

چلگه - معتدل - مالارپایی - سکنه ۲۵۹ - شیبه - فارسی .

آباز قنات - محصول غلات - شغل زراعت - صنایع دستی نساجی
راه فرعی.

شرف آباد - caraf-âbâd - ده از دهستان رستاق بخش اشکذر
شهرستان یزد.

۱۹ ک شمال باختر اشکذر - ۸ ک باختر جاده یزد .
چلگه - معتدل - سکنه ۶۲۶ - شیعه - فارسی.

آباز قنات - محصول غلات - شغل زراعت - صنایع دستی زنان کرباس
بافی - راه ماشین رو - دبستان دارد.

شرمک - carmak - ده کوچکی است از دهستان بازفت بخش
اردل شهرستان شهرکرد.

۹۵ ک شمال باختر اردل - متصل براه مالرو.
سکنه ۵۶ - شیعه - فارسی.

شریف آباد - carif-âbâd - ده دهستان حومه بخش اردکان
شهرستان یزد.

۱ ک خاور اردکان - متصل براه فرعی اردکان .

چلگه - معتدل - مالاریائی - سکنه ۱۴۳۱ - شیعه - فارسی .
آباز قنات - محصول بسته غلات کنبج - شغل زراعت - راه فرعی
دبستان دارد .

شریف آباد - ده از دهستان پیشکوه بخش تفت شهرستان یزد
۵۰ ک جنوب باختر تفت - متصل بجاده ابرقو به تفت و یزد .

کوهستانی - معتدل - سکنه ۶۲۱ - شیعه - فارسی .
آباز قنات - محصول غلات - شغل زراعت - صنایع دستی زنان کرباس
بافی - راه فرعی - دبستان دارد .

شریف آباد - ده از دهستان رودشت بخش کوهپایه شهرستان
اصفهان

۳۹ ک جنوب خاور کوهپایه - ۱۴ ک جنوب جاده یزد .
چلگه - معتدل - سکنه ۱۱۳ - شیعه - فارسی .

آباز قنات - محصول غلات - شغل زراعت - راه مالرو .
شریف آباد - ده از دهستان حومه بخش کوهپایه شهرستان
اصفهان

۳۴ ک جنوب باختر کوهپایه - ۶ ک جنوب اصفهان بیژد .
چلگه - معتدل - سکنه ۱۱۲ - شیعه - فارسی .

آباز قنات - محصول غلات - شغل زراعت - راه مالرو .
شریک آباد - carik-âbâd - ده از دهستان حومه بخش شهر بایک
شهرستان یزد .

۳ ک جنوب شهر بایک - ۳ ک راه فرعی شهر بایک .

چلگه - معتدل - مالاریائی - سکنه ۳۶۵ - شیعه - فارسی .
آباز قنات - محصول غلات شغل زراعت - صنایع دستی زنان کرباس
وقالی بافی - راه ارا به رو .

شربکان - carikân - ده مخروبه ایست از دهستان بازفت بخش
اردل شهرستان شهرکرد .

شش بهره بالا - cec-bahre-bâlâ - ده از دهستان جانکی
بخش لردگان شهرستان شهرکرد .

۱۰ ک جنوب لردگان - ۱۲ ک راه لردگان به پل کره .

چلگه - جنگل بلوط - معتدل - سکنه ۱۶۶ - شیعه - فارسی لری .
آباز چشمه - محصول غلات آبی و دیمی برنج تریاک پشم و روغن
شغل زراعت و گله داری و زغال سوزی - صنایع دستی چاجیم بافی
راه مالرو .

شش بهره پایین - cec-bahre-pâin - ده از دهستان جانکی
بخش لردگان شهرستان شهرکرد .

۱۲ ک جنوب لردگان - ۱۳ ک راه لردگان به پل کره .

چلگه - جنگل بلوط - معتدل - سکنه ۱۲۳ - شیعه - فارسی لری .
آباز چشمه - محصول غلات برنج تریاک پشم و روغن شغل
زراعت و گله داری و زغال سوزی - صنایع دستی زنان گلیم بافی
راه مالرو .

شش جوان - cec-javân - ده از دهستان گرجی بخش داران
شهرستان فریدن .

۲۵ ک شمال باختر داران - ۵ ک راه ازنا باصفهان .

چلگه - سردسیر - سکنه ۱۰۰۸ - شیعه - ترکی - گرجی - فارسی .
آباز چشمه و رودخانه - محصول غلات حبوبات تریاک پشم و روغن
شغل زراعت و گله داری - صنایع دستی چاجیم و قالی بافی - راه ماشین رو
در حدود ۸ باب دکان دارد .

شلا - celâ - ده مخروبه ایست از دهستان بازفت بخش اردل
شهرستان شهرکرد .

شلمزار - calamzâr - ده از دهستان کسپار بخش بروجن
شهرستان شهرکرد .

۳۸ ک باختر بروجن - متصل براه شلمزار به بروجن .

دامنه کوه - معتدل - مالاریائی - سکنه ۳۲۶۴ - شیعه - فارسی .
آباز قنات رودخانه و چشمه - محصول غلات حبوبات لبنیات تریاک گردو
زردآلو سیب انگور - شغل زراعت و گله داری - صنایع دستی قالی
بافی - راه ماشین رو - دبستان و پاسگاه ژاندارمری و در حدود ۲۰ باب
دکان و یک قلعه قدیمی دارد .

شلوق آباد - coluq-âbâd - ده کوچکی ایست از دهستان
گرمسیر شهرستان اردستان .

۲۰ ک شمال خاور اردستان - ۶/۵ ک راه فرعی اردستان به شهر آب .

چلگه - سکنه ۲۰ - شیعه - فارسی .

شمس آباد - cams-âbâd - ده از دهستان لار بخش حومه
شهرستان شهرکرد .

۱۶ک جنوب شهر کرد - متصل براه عمومی طاقانک بشهر کرد.

دامنه کوه - معتدل - سکنه ۱۱۷۵ - شیمه - فارسی .

آب از چشمه ورودخانه - محصول غلات پشم و روغن - شغل ذراعت و گلهداری - صنایع دستی قالی بافی - راه ماشین رو - يك قلعه قدیمی دارد .

شمس آباد - ده از دهستان جی بخش حومه شهرستان اصفهان :

۲ک شمال اصفهان - متصل براه شمس آباد باصفهان .

چلگه - معتدل - سکنه ۱۱۵۷ - شیمه - فارسی .

آب از زاینده رود چاه و قنات - محصول غلات پشم و روغن تریاک پنبه جینی - شغل ذراعت و گلهداری - راه ماشین رو - پست بهداشتی در حدود ۸ باب دکان دارد .

شمس آباد - ده از بخش ابرقو شهرستان یزد .

۷ک شمال خاور ابرقو - ۵ر۴ک شمال راه ابرقو بفرآباد و سریز .

چلگه - معتدل - مالاریایی - سکنه ۲۸۴ - شیمه - فارسی .

آب از قنات - محصول غلات پنبه تریاک - شغل ذراعت - صنایع دستی قالی بافی - راه فرعی - دبستان دارد .

شمس آباد - ده از دهستان عقدا بخش اردکان شهرستان یزد .

۳۲ک شمال باختر اردکان - ۲ر۵ک شمال خاوری شوسه اردکان به عقدا .

چلگه - معتدل - مالاریایی - سکنه ۲۰۹ - شیمه - فارسی .

آب از قنات - محصول غلات - شغل ذراعت - صنایع دستی زنان کرباس بافی - راه فرعی .

شمس آباد - ده مغروبه ایست از بخش سیر - بالا شهرستان شهرضا .

شمس آباد - ده مغروبه ایست از بخش حومه شهرستان نایین .

شمس الدین - camsoddin - ده مغروبه ایست از دهستان حومه بخش بافق شهرستان یزد .

قطر در تابستان يك خانوار در آن سکونت میکند .

شمسی - camsi - ده از دهستان رستاق بخش اشکذر شهرستان یزد .

۲۷ک شمال باختری اشکنر - ۱۰ک جنوب باختری جاده یزد .

چلگه - معتدل - سکنه ۱۰۷۵ - شیمه - فارسی .

آب از قنات - محصول غلات - شغل ذراعت - راه ماشین رو دبستان پاسگاه ژاندارمری و يك گنبد قدیمی دارد .

شنگی - cangi - ده از دهستان بازفت بخش اردل شهرستان شهر کرد .

۱۰۰ک شمال باختر اردل - متصل براه مارو .

کوهستانی - چنگل بلوط - نسبتاً معتدل - سکنه ۱۲۶ - شیمه - فارسی .

آب از چشمه - محصول غلات پشم و روغن - شغل ذراعت و گلهداری

صنایع دستی جاجیم بافی - راه مارو

شو - cu - ده کوچکی است از دهستان بازفت بخش اردل شهرستان شهر کرد .

۱۰۰ک شمال باختر اردل - سکنه ۶۴ - شیمه - فارسی .

شواز - covâz - ده از دهستان پشتکوه بخش نیر شهرستان یزد .

۳۸ک جنوب باختر نیر - ۲۳ک راه فرعی نیر ابرقو .

کوهستانی - معتدل - مالاریایی - سکنه ۵۳۹ - شیمه - فارسی .

آب از قنات - محصول غلات تریاک بادام توت شلغم چند روزوت .

شغل ذراعت - صنایع دستی کرباس بافی - راه مارو .

شور آب - cur-âb - نام یکی از دهستانهای بخش اردل شهرستان

شهر کرد در باختر شهر کرد واقع حدود و مشخصات آن به شرح زیر است :

حدود : از شمال بدهستان تنگ گزی از جنوب بدهستان دو آب از

خاور بدهستان بیرگان از باختر بارقاعات؛ رود کوه (که خط الرأس

آن حد طبیعی ایندهستان با دهستان بازفت است)

وضع طبیعی : ایندهستان کوهستانی بوده و دارای دورشته ارتفاع

بشرح زیر است :

۱ - زرد کوه در باختر دهستان در جهت جنوب خاوری؛ شمال باختری

کشیده شده بلند ترین قله آن بارتفاع ۴۴۷۶ متر است .

۲ - کوه کارکنان بوزات زرد کوه در جهت جنوب خاوری؛ شمال

باختری کشیده شده حد فاصل سرچشمه زاینده رود از رودخانه

کوه رنگ است .

رودخانه کوه رنگ که از زرد کوه بختیاری سرچشمه گرفته در جهت

شمال باختری بجنوب خاوری جریان دارد و آب این رودخانه

بوسیله تونل کوه رنگ که در نزدیکی آبادی چلگرد واقع شده

است به زاینده رود ملحق نموده اند چون تونل کوه رنگ

حائز اهمیت بوده لذا اطلاعات فنی و اقتصادی آن در جای خود

(کلبه کوه رنگ) شرح داده شده است .

رودخانه زاینده رود که از کوههای کارکنان و چوئی سرچشمه گرفته

پس از عبور از تنگ گزی وارد شهرستان نیرین میشود .

هوای دهستان معتدل و آب قراء آن از چشمه ورودخانه معلی

تأمین میشود و محصول عمده دهستان غلات لبنیات جزئی کنیرا است .

شغل ذراعت و گلهداری - صنایع دستی قالی و جاجیم بافی است .

راه شوسه کوه رنگ از قسمت شمال دهستان میکند بقیه راههای

دهستان مارو میباشد .

ایندهستان از ۱۵ آبادی کوچک و بزرگ تشکیل شده جمعیت آن

۱۲۰۰ نفر زبان اهالی فارسی لری و مذهب آنان مسلمان شیعه اثنی عشری است .

شور آب صغیر - cur-âb-saqir - ده از دهستان لار بخش حومه شهرستان شهر کرد .

۱۸ ک شمال شهر کرد - ۲ ک راه عمومی موسی آباد بنجف آباد . دامنه کوه - معتدل - سکنه ۶۶۷ - شیعه - فارسی ترکی .

آب از قنات - محصول غلات بادام تریاک پشم و روغن . شغل زراعت و گله داری - راه فرعی .

شور آب کبیر - cur-âb-kabir - ده از دهستان لار بخش حومه شهرستان شهر کرد .

۲۲ ک شمال شهر کرد - ۲ ک راه عمومی موسی آباد بنجف آباد . دامنه کوه - معتدل - سکنه ۱۰۴ - شیعه - فارسی ترکی .

آب از قنات - محصول غلات پشم و روغن - شغل زراعت و گله داری . راه فرعی .

شورچه - curçe - ده کوچکی است از دهستان آید غمش بخش فلاورجان شهرستان اصفهان .

۲۷ ک جنوب باختر فلاورجان - ۲ ک راه فلاورجان بگردنه سرخ . جلگه - معتدل - سکنه ۸۱ - شیعه - فارسی .

شوردز - cur-dez - ده کوچکی است از دهستان برآن بخش حومه شهرستان اصفهان .

۱۷ ک جنوب خاور اصفهان - ۱۲ ک جنوب شوسه سابق یزد . جلگه - معتدل - سکنه ۳۸ - شیعه - فارسی - راه فرعی .

شورغستان - cureqestân - ده از دهستان بالا شهرستان اردستان .

۲۶/۵ ک باختر اردستان - کنار راه فرعی میلاجرد بزرگه . کوهستانی - معتدل - سکنه ۱۱۷ - شیعه - فارسی .

آب از قنات - محصول غلات خشکبار - شغل زراعت - راه مالرو .

شورغین - curqin - ده از دهستان کذاب بخش خض - رآباد شهرستان یزد .

۷/۵ ک خاور خض رآباد - متصل براه فرعی شورغین بخض رآباد . کوهستانی - معتدل - مالاریائی - سکنه ۴۰۲ - شیعه - فارسی . آب از قنات - محصول غلات - شغل زراعت - صنایع دستی زنان کرباس بافی - راه فرعی .

شورک - curak - ده از دهستان میبد بخش اردکان شهرستان یزد .

۱۲ ک جنوب اردکان - ۱۱ ک راه میبد بقدا .

جلگه - معتدل - مالاریائی - سکنه ۲۰۱۵ - شیعه - فارسی .

آب از قنات - محصول غلات پنبه - شغل زراعت - صنایع دستی کرباس بافی - راه ماشین رو - دبستان دارد .

شوره - cure - ده مخروبه ایست از بخش حومه شهرستان نائین .

شوله - cule - ده کوچکی است از دهستان موگومی بخش آخوره شهرستان فریدن .

سکنه ۴۳ - شیعه - فارسی لری .

شهاب آباد - cahâb-âbâd - ده از دهستان گرکن بخش فلاورجان شهرستان اصفهان .

۷ ک جنوب خاور اصفهان - ۲ ک راه عمومی شهر کرد به اصفهان .

جلگه - معتدل - مالاریائی - سکنه ۱۹۷ - شیعه - فارسی .

آب از زاینده رود - محصول غلات پنبه تریاک برنج لبنیات - شغل زراعت و گله داری - صنایع دستی زنان کرباس بافی - راه فرعی معدن گچ دارد .

شهاداد - cah-dâd - ده مخروبه ایست از بخش حومه شهرستان نائین .

شهرآب - cahr-âb - ده از دهستان پائین شهرستان اردستان . ۳۰ ک خاور اردستان - متصل براه فرعی شهرآب به اردستان .

جلگه - معتدل - سکنه ۱۵۵۷ - شیعه - فارسی .

آب از قنات و رودآب - محصول غلات پنبه انار پشم و روغن - شغل زراعت و گله داری - راه ماشین رو - دبستان و زیارتگاه و در حدود ۸ باب دکان دارد .

شهرآباد - cahr-âbâd - ده از بخش ابرقو شهرستان یزد . ۲۷ ک جنوب باختر ابرقو - ۴ ک جنوب راه ابرقو به فراغنه .

جلگه - گرم معتدل - مالاریائی - سکنه ۲۰۰ - شیعه - فارسی .

آب از قنات - محصول غلات پنبه تره بار - شغل زراعت - صنایع دستی زنان نساجی - راه فرعی .

شهراسب - cahrâsb - ده از بخش ابرقو شهرستان یزد .

۲۱ ک شمال باختر ابرقو - ۳ ک جنوب راه ابرقو به فیروز آباد .

جلگه - معتدل مالاریائی - سکنه ۳۷۱ - شیعه - فارسی .

آب از قنات - محصول غلات پنبه تره بار - شغل زراعت - صنایع دستی زنان نساجی - راه فرعی - دبستان دارد .

شهر بابک - cahr-bâbak - یکی از بخش های یازده گانه شهرستان یزد .

در جنوب شهرستان واقع حدود و مشخصات آن بشرح زیر است :

حدود : از شمال به بخش نیر از جنوب به شهرستان سیرجان کرمان از خاور به شهرستان رفسنجان کرمان و از باختر به بوانات شهرستان آباده وضع طبیعی : دهستانهای میمند و جوزم و دهج کوهستانی بوده و هوای آن سرد سیراست - دهستانهای باختری بخش یعنی هرات و مروست و دهستان حومه شهر بابک جلگه بوده و هوای آن معتدل میباشد و قسمت جنوب باختری بخش به کویر ابرقو مربوط شده و آب بهائی که

از ارتفاعات جوزم دهج جاری میشود در شزار این قسمت فرو میرود
آب زراعتی قراء در قسمت های کوهستانی از قنوات - رودخانه و
چشمه در مناطق جلگه فقط از قنوات تأمین میشود .

محصولات عمده بخش در قسمت کوهستانی بیشتر غلات حبوبات و
میوه جات بوده و در شهر بابک جوئی بمل میآید با سم جو ترش که
محصول آن در اواخر آبانماه و اوائل آذر درو میشود تریاک نیز
محصول قابل توجهی است شغل عمده اهالی زراعت و گل داری
صنایع معلی و دستی آن کرباس و قالی بافی است .

از لحاظ دامپروری مراتع خوبی دارد و در کوههای بخش گیاه های
داروئی جمع آوری میشود .

در مرکز بخش ساختمانی است بنام عمارت موسی خان که در زمان
حکومت ملوک الطوائفی محل استقرار و استحکام جهت دفاع و
چنگ بر علیه متجاسرین بوده که اکنون در این محل یک باب دبیرستان
و یک دبستان دایر است .

رودخانه های این بخش که فقط زمستان آب دارد در دهستان میسند
عبارتند از تاجوه آبدر (مشهور بنله سیاه) و مسینان که بدشت
رفسنجان منتهی میشود .

جاده ای که یزد - شهر بابک و سیرجان را بهم مربوط میکند از طرف
اداره راه در دست اقدام است این بخش از چهار دهستان بشرح
زیر تشکیل شده است :

- ۱- دهستان حومه شهر بابک ۲۰ آبادی ۱۳۱۵۵ نفر
- ۲- میسند ۱۶ ۹۴۸۳
- ۳- جوزم و دهج ۲۷ ۱۰۷۸۳
- ۴- هرات و مروست ۱۳ ۶۳۰۰

بنابر آمار فوق بخش شهر بابک از ۲۶ آبادی بزرگ و کوچک
تشکیل شده و جمعیت آن ۳۹۷۲۱ نفر است شرح هر یک از دهستانهای
نامبرده بالا در جای خود داده شده است .

شهر بابک - قصبه مرکز بخش شهر بابک شهرستان یزد در ۲۰۳
کیلومتری جنوب خاوری یزد واقع غلامه تاریخی و مشخصات
جنرافیائی آن بشرح زیر است :

شهر بابک یکی از آبادیهای قدیم ایران و قبل از افغانه بسیار آباد
بوده و در آن فتنه از بین رفته و شهر جدیدی روی تلخاک قدیمی بنا شده .
در موقع حفر چاه و بنا اشیاء قدیمی از قبیل ظروف سفالی و مفرغی
به دست می آید .

مختصات جغرافیائی } طول ۵۵ درجه و ۹ دقیقه و ۳۰ ثانیه شرقی
از نصف النهار گیر و بیج .
عرض ۳۰ درجه و ۸ دقیقه شمالی .

ارتفاع از سطح دریا ۷۰۰ متر

اختلاف ساعت با تهران در حدود ۱۳ دقیقه است .

این قصبه دارای استمداد زراعتی فوق العاده بوده و از قنوات
متعددی مشروب میشود

ساختمانهای اجداتی شهر قدیمی بوده و در حدود ۱۰۵۰ خانه دارد .
ادارات دولتی - عبارتند از بخشداری - شهرداری - دارائی - بهداشتی
ژاندارمری - فرهنگ - آمار و ثبت - پست و تلگراف و یک درمانگاه
از طرف سازمان شاهنشاهی خدمات اجتماعی احداث گردیده است
در این شهر یک دبیرستان ۴ دبستان پسرانه و یک باب دبستان دخترانه
دایر است . مساجد و تکایا بازارچه گاراژ دارد .

از حوادث تاریخی این شهر زده و خورد قوای دولتی با آقاخان
محلانی را در زمان محمدشاه قاجار میتوان ذکر نمود .

جمعیت شهر در حدود ۵۲۵۳ نفر و مذهب اهالی مسلمان - و زبان آنها
فارسی است .

شهرستان - cabrestân - ده از دهستان جیی بخش حومه
شهرستان اصفهان .

۴ک جنوب خاور اصفهان - متصل بجاده سابق یزد به اصفهان .

جلگه - متصل - سکنه ۴۵۶ - شیمه - فارسی .

آب از زاینده رود - محصول غلات تریاک صیفی پنجه - شغل زراعت
در حدوده باب دکان دارد .

شهرستانه - cabrestâne - ده کوچکی است از دهستان
رودشت بخش کوهپایه شهرستان اصفهان .

۳۵ک جنوب باختر کوهپایه - ۱۷ک جنوب شوسه اصفهان به یزد .

سکنه ۸ - شیمه - فارسی .

شهرضا - cahrezâ - شهرستان شهرضا یکی از شهرستان
های هفتگانه استان دهم حدود و مشخصات آن بشرح زیر است:
محدود است از شمال به شهرستان مرکزی اصفهان از جنوب به شهرستان
آباد و منطقه بویراحمده از خاور بیخشیهای ابرقو و خضر آباد و از
باختر به شهرستان شهرکرد .

آب و هوا : نظریات اینکه این شهرستان در جلگه و کوهستان و کویر
واقع شده لذا دارای سه نوع هوا میباشد .

۱ - هوای بخش مرکزی شهرضا معتدل و دارای بادهای شدید
میباشد .

۲ - هوای دهستان جرقویه بعلت مجاورت با کویر گرم و سوزان و
دارای بادهای شدید و سوزان است .

۳ - بخش سیرم بالا بعلت واقع شدن در کوهستان سردسیر در
تابستان معتدل و زمستان بسیار سرد است و بطور کلی سردترین
روزها در شهرستان اوائل بهمن و گرمترین روزها مردادماه است
حد اقل درجه حرارت در شهرضا ۱۰ درجه زیر صفر و حداکثر درجه
حرارت ۳۵ درجه بالای صفر است .

فصل بارندگی از اواخر پاییز تا اوایل بهار است و نیز در حوزه های
جرقویه و سیرم پایین بارندگی کم است و در اطراف حوزه شهرضا

متوسط و در بخش سمیرم بالا بارندگی زیاد است و بطور متوسط میزان بارندگی سالیانه این شهرستان در حدود ۱۵۰ میلیمتر است.

مهمترین رشته ارتفاعات شهرستان شهرضا بشرح زیر است:

۱ - در بخش مزکزی شهرضا رشته ارتفاعات کوه قمیشلو و بیدکان در باختر شهرستان در جهت جنوب خاوری بشمال باختری کشیده شده و رشته ارتفاعات زرد کوه طالخنونی و سفید کوه در وسط شهرستان در جهت جنوب خاوری بشمال باختری کشیده شده اند و کوه کلاه قاضی در جهت خاوری باختری در شمال شهرستان واقع شده.

۲ - در بخش سمیرم مهمترین کوهها عبارت از: کوه بهوروز - کوه چالقا و پشم کن و کوه باغک.

تنگهای مهم شهرستان عبارت است از تنگ لاشر در قسمت شمال شهرستان مابین کوه کلاه قاضی و لاشر واقع شده طول این تنگ ۶ کیلومتر است راه شوسه اصفهان به شیراز از این تنگ میگذرد تنگ دهنه در شمال قصبه سمیرم واقع شده و راه شوسه سمیرم بشهرضا از این تنگ میگذرد و تنگ خشک و تنگ برون در جنوب شهرستان واقع شده دیگر تنگ خضر در جنوب واقع شده که راه مالرو خضر به حنا از این تنگ میگذرد.

گردنه - گردنه های مهم شهرستان عبارت است از کلاوار در باختر سمیرم در کوه چالقا گردنه میل در شمال سمیرم در کوه بهوروز است.

رودخانه : مهمترین رودخانه های این شهرستان در بخش سمیرم بالا واقع شده اند و عبارتند از رودخانه گندمان - رودخانه شمس آباد و رودخانه سمیرم و رودخانه حنا این رودخانه ها به رودخانه خزرسان ملحق میشوند.

راه های شوسه - از شهر شهرضا راههای شوسه زیر منشعب شده اند:

۱ - راه شوسه اصفهان به شهرضا طول این راه تا آخر منطقه شهرستان شهرضا ۵۳ کیلومتر و تا اصفهان ۸۳ کیلومتر است که از تنگ لاشر میگذرد.

۲ - راه شوسه شهرضا به آباده طول این راه تا آخر منطقه شهرستان شهرضا ۴۵ کیلومتر و تا آباده ۱۲۰ کیلومتر است.

۳ - راه شوسه شهرضا به سمیرم این راه در داخل شهرستان واقع شده طول آن ۸۰ کیلومتر است و نیز در بخش مرکزی شهرضا چون در جلگه واقع شده دهات عمده آن بوسیله راههای درجه ۳ بهم مربوطند.

معدن - معدن نمک واقع در حسن آباد - رامشه - آذرخواران -

معدن زغال سنگ واقع در سه فرسنگی شهرضا که هنوز استخراج نشده است دیگر سنگ مرمر تقریباً در ۶۰ کیلومتری اسفنداران در کوه همونه موجود است.

سازمان - شهرستان شهرضا طبق سازمان کشور جزء استان ۱۰ و از دو بخش بنام بخش حومه شهرضا و بخش سمیرم بالا بشرح زیر تشکیل شده است.

۱ - بخش حومه - این بخش در قسمت مرکزی شهرستان و اطراف شهرضا واقع شده و شامل سه دهستان بشرح زیر میباشد:

۱ - دهستان حومه بالا و پایین ۳۶ آبادی ۱۸۶۷۵ نفر.

۲ - جر قویه ۲۷ ۳۰۳۰۷

۳ - سمیرم پایین ۷۳ ۶۱۶۰۷

بنابر صورت فوق بخش مرکزی شهرضا از ۱۳۶ آبادی تشکیل شده و جمعیت آن با جمعیت مرکز بخش (شهرضا ۲۷۲۱۵ نفر) جمعاً ۱۳۷۸۰۴ نفر است زبان مادری اهالی فارسی و مذهب آنان مسلمان شیعه اثنی عشری؛ مرکز بخش شهرضا و قراء مهم آن عبارتند از محمدآباد - حسن آباد - بنگ آباد - رامشه - شاهزاده علی اکبر مهیار - اقه - قهبران - طالخنونچه - پوده.

شرح هر یک از دهستانهای نامبرده بالا در جای خود داده شده است. بخش سمیرم بالا - این بخش در قسمت جنوب شهرضا واقع شده و از ۱۱۵ آبادی تشکیل گردیده که از این تعداد ۷۳ قریه مغروبه است جمعیت آن تا مرکز بخش (قصبه سمیرم) در حدود ۲۱۲۶۴ نفر است شرح مفصل سمیرم بالا در جای خود جداگانه داده شده است.

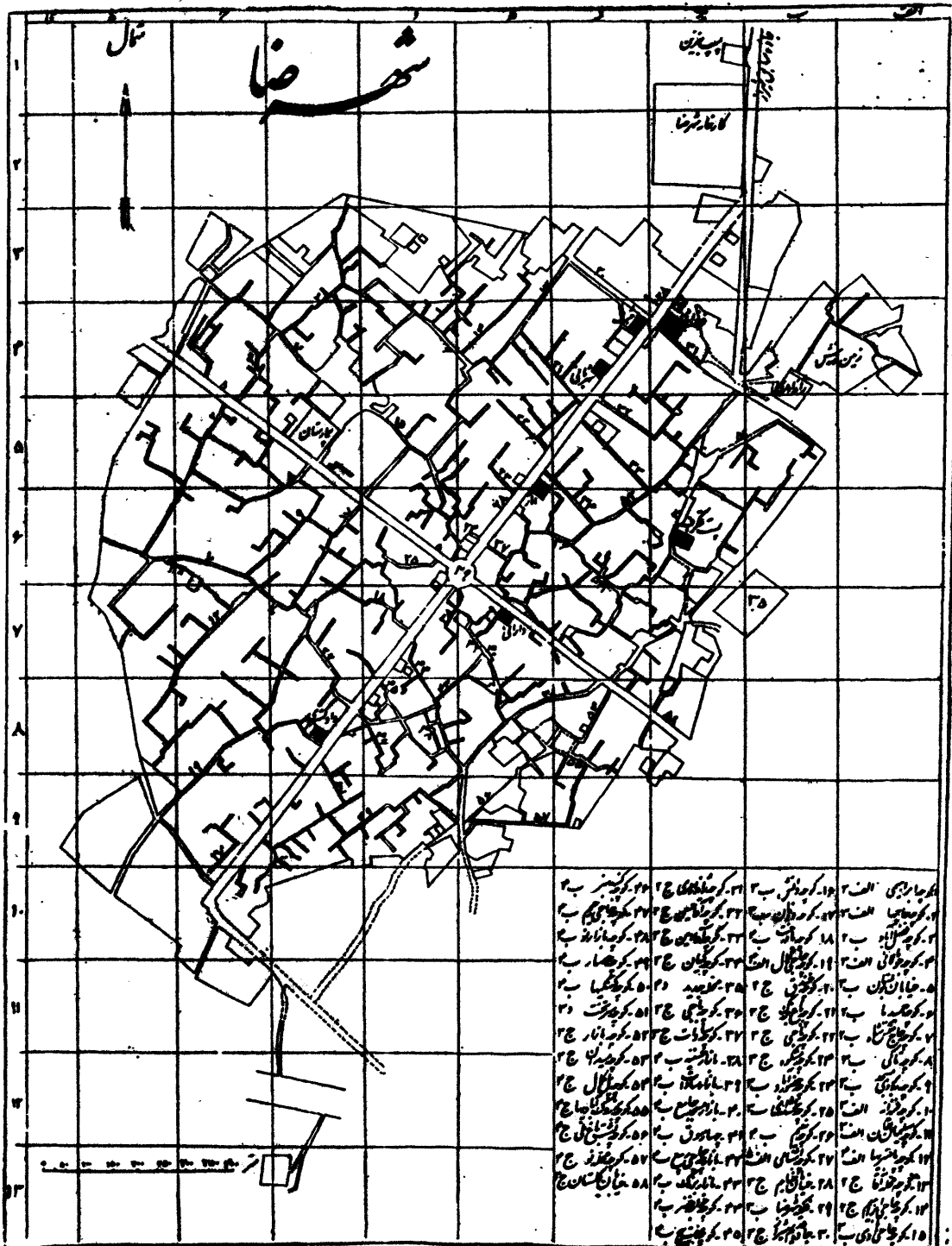
بنابراین شهرستان شهرضا از ۲۱۸ آبادی تشکیل شده جمعیت آن با شهر شهرضا ۱۴۶۰۹۷ نفر میباشد.

زبان مادری اهالی و قراء این شهرستان لری فارسی و مذهب آنان مسلمان شیعه اثنی عشری است.

محصول عمده این شهرستان غلات پنبه تر باک از میوه جات بادام زردآلو انجیر و منداب است.

(منداب دانه ایست که از آن روغن میگیرند) شغل عمده اهالی شهر و قصبات کسب و صنعت و ساکنین قراء گله داری و سایر امور کشاورزی و صنایع دستی زغال قالی بافی و گلیم و جاجیم بافی است. یک کارخانه ریسندگی در شهرضا دایر است.

صادرات عمده این شهرستان عبارت از ریسمان گیوه پشم کتیرا کشمش واردات عمده شهرستان عبارت است از اجناس بزاری خرازی دواجات قد و شکر چای سیگار و غیره.



مختصات آن (قشه) شده و در عصر سلطنت اعلی حضرت فقید نام نقشه تبدیل بکلمه شهر رضا گردیده است.
مختصات جغرافیائی = طول ۵۱ درجه و ۵۲ دقیقه شرقی - عرض ۳۲ درجه و ۱۹ دقیقه شمالی.
ارتفاع از سطح اقیانوس ۱۶۱۶ متر اختلاف ساعت با طهران در حدود

شهر رضا - شهر رضا مرکز شهرستان سرداه اصفهان به شیراز واقع شده خلاصه مشخصات جغرافیائی آن بشرح ذیراست :
تاریخ و بانی شهر - طبق نوشته مجله فرهنگ آن شهرستان در سنه ۷۲۳ شهر رضا را اقوام قلع شاه بنانودند و در آن عصر چون این شهر را قوم شاه سانه بودند لذا بنام (قوم شاه) نامیده میشد که بعدها

۳۲ تانیه مسافت تا اصفهان مرکز استان ۸۳ کیلومتر و تا آبادیه مرکز شهرستان آبادیه از استان ۷ فارس ۸۴ کیلومتر است.

موقعیت طبیعی - شهرضا کنار راه شوسه اصفهان به شیراز از میان دو کوه از خاور کوه دمزا که در قله این کوه سنگ چین دیده میشود از باختر کوه شترمهران و از شمال به امامزاده شهرضا و از جنوب به اسفله سالار محدود میشود طول شهر در حدود ۲ کیلومتر و عرض آن در حدود ۱۵۰۰ متر و بطور تقریب دارای ده هزار خانه میباشد.

هوای شهر سردسیر تابستان آن معتدل و زمستان نسبتاً سرد است.

آب آشامیدن و آب زراعتی شهر از منابع زیر تأمین میشود:

۱- آب مشروب از چاه ۲- آب مصرفی و زراعت از قنات ۳- دو چاه عمیق به عمق ۱۵۰ متر از طرف شهرداری و کمک سازمان برنامه در فلکه وسط شهر و انتهای خیابان خیام احداث شده و آنچه درباره آب مشروب شهر قابل ذکر میباشد اینست که آب مشروبی چاههای شهر عموماً دارای املاح گچی است و روی همین اصل در آب مشروب امراض کلیوی در شهرضا زیاد است - ساختمانهای شمالی شهر تازه ساز و نیز و قسمت های جنوبی شهر قدیمی است.

در سال ۱۳۰۹ شمسی خیابان سرتاسری خیام (شمالی جنوبی) که تقریباً ۲ کیلومتر طول دارد احداث گردیده بناهای طرفین این خیابان بجز ساختمان که دو طبقه هستند بقیه یک طبقه است و ادارات دولتی و گاراها و مسافرخانه ها در مسیر این خیابان واقع شده اند در طول این خیابان دو فلکه بنام فلکه اولی در شمال و فلکه وسطی در وسط خیابان واقع شده اند.

در قسمت خاور و باختر فلکه وسطی خیابان گلستان در خاور و خیابان بوستان در باختر واقع شده اند و بیمارستان شهر نیز در انتهای خیابان دبستان واقع است مولد برق شهر در کنار فلکه وسطی واقع شده دارای دو موتور بقوه ۲۰۰ و ۱۰۰ اسب میباشد و ساعت روشنایی شهر از ۱۱ الی یک بعد از نصف شب و از ظهر تا سه بعد از ظهر است و ۳۶ هزار متر شبکه سیم کشی داخلی شهر است.

کارخانه ریسنده گی شهرضا در شمال خیابان خیام جنب فلکه اولی واقع شده و دارای ۶۰۰۰ دوک ریسنده گی و ۵۴ نفر کارگراست.

محصول کارخانه نخ نمره ۲۰ و ۱۰ خام است که بعموم شهرهای مهم ایران صادر میگردد.

بخش اصلاح نژاد در ۲ کیلومتری جنوب شهر واقع گردیده.

جمعیت شهر طبق سرشماری سال ۱۳۳۰ ۲۷۲۱۵ نفر زبان مادری فارسی و مذهب مسلمان شیعه اثنی عشری است.

شهرضا دارای یکبازار بیمارستان ۲۰ تخت خوابی دولتی و یکبازار در مانگناه عمومی و سه باب داروخانه آزاد و یک شعبه از بنگاه داروئی

کشور میباشد دو دبیرستان ۵ کلاسه و ۳ کلاسه پسرانه و یکبازار دبیرستان سه کلاسه دخترانه و ده دبستان پسرانه و ۳ دبستان دخترانه و یک آموزشگاه شبانه و یک باشگاه ورزشی و دارای شعبه های بانک ملی و کشاورزی است.

شهرضا دارای سه مسافرخانه و ۲ مهمانخانه و ۴ دستگاه گاراژ باربری و ۲ گاراژ مسافری است و در حدود ۲۵۰۰ باب مغازه و دکان در اطراف خیابان خیام و بازار کوچک شهر واقع شده اند و ۴ روزنامه منتشر میشود.

خیابان های معتبر شهر اسفالت شده است.

دارای ۱۵ باب مسجد است که اهم آنها مسجد جمعه مسجد حاجی عبدالحمید و مسجد خان میباشد.

انبار بنزین و نفت در سر راه اصفهان به شهرضا در شمال جنب کارخانه ریسنده گی واقع شده.

محل تفرجگاه امامزاده شهرضا مزارع و باغات اطراف شهر میباشد.

شهرک - cahrak - قصبه از دهستان لاری بخش حومه شهرستان شهرکرد.

۶ ک خاور شهرکرد - کنار راه شهرکرد بشهرک.

چلگه - معتدل - سکنه ۴۳۷۰ - شیعه - فارسی ترکی.

آب از چشمه و قنات - محصول غلات پشم و روغن - شغل زراعت و گلهداری - صنایع دستی قالی بافی - راه ماشین رو - دبستان دارد.

شهرکرد - cahr-kord - شهرستان شهرکرد یکی از شهرستان های هفت گانه استان دوم کشور محدود است از شمال شهرستان فریدن از جنوب باستان ۶ خوزستان از خاور بشهرستان مرکزی

اصفهان و شهرستان شهرضا از باختر شهرستان دزفول

شهرستان مذکور از چهار بخش زیر تشکیل شده است.

۱ - بخش حومه شهرکرد شامل دودهستان ۶۷ آبادی سکنه ۱۲۱۴۴۲ نفر.

۲ - بخش لردگان شامل سه دهستان ۱۱۶ آبادی سکنه ۲۹۳۸۴ نفر.

۳ - بخش بروجن شامل دودهستان ۵۶ آبادی سکنه ۶۳۲۳۴ نفر.

۴ - بخش اردل شامل هشت دهستان ۲۱۵ آبادی سکنه ۳۵۳۳۷ نفر.

بخش حومه شهرکرد از دودهستان و ۱۶۷ آبادی به شرح زیر تشکیل شده.

۱ - دهستان لار ۵۲ آبادی ۸۴۳۶۳ نفر

۲ - ۱۴ میزدج ۲۱۴۷۹

بنابراین شهرستان شهرکرد از چهار بخش ۱۵ دهستان ۴۵۳ آبادی تشکیل شده سکنه آن ۲۴۸۸۴۰ نفر است.

شهرگرد - شهرکرد مرکز شهرستان شهرکرد در ۱۴۲ کیلومتری باختر اصفهان واقع خلاصه مشخصات جغرافیایی آن به شرح زیر است .

تاریخ و بانی شهر - تاریخچه شهرکرد بطور صریح در دست نیست و بطور کلی در قرن هفتم هجری قمری که این حدود تحت ملطه اتابکان فارس و لرستان بود ساختنی برای پاسگاه جهت تأمین راه و رفع مایحتاج مسافری ساخته شده و چون پاسداران دائمی این پاسگاه از کرد ها بوده اند این محل بنام ده کرد موسوم شده و بعداً از لغاظ خوش آب و هوا بودن و وجود دو مزار متبرکه (حلیه خانون و حکیمه خاتون) محل ده کرد بتدریج وسعت یافته و در عهد اعلیحضرت قنبد بنام شهرکرد نامیده شد این شهر محل ییلاق و مرکز عشایر بختیاری است .

طول ۵۰ درجه و ۵۰ دقیقه و ۳۰ ثانیه شرقی از نصف النهار گرینویچ
عرض ۳۲ درجه و ۱۹ دقیقه و ۳۰ ثانیه شمالی
ارتفاع از سطح دریا ۲۰۴۰ متر بنا بر این ۴۵۶ متر از اصفهان مرتفعتر میباشد .

مختصات
جغرافیائی

اختلاف ساعت با تهران در حدود ۳ دقیقه و ۳۶ ثانیه است .
تهران ساعت ۱۲ شهرکرد ساعت ۱۱ و ۵۶ دقیقه و ۲۴ ثانیه .
مسافت تا اصفهان مرکز استانداری از راه تنگ لاش و تنگ پیدکان ۱۴۲ کیلومتر و تا شهرضا مرکز شهرستان شهرضا ۱۵۰ کیلومتر می باشد .

موقعیت طبیعی : شهرکرد در جلگه ای که از اطراف بکوه های تله جان - گودال چشمه - شاه منظر معسط است واقع شده طول شهر در حدود ۲ کیلومتر و عرض آن در حدود ۱۱۰۰ متر و تقریباً دارای ۶۰۰۰ خانه میباشد .

طریق ارتباطی این شهر با اصفهان بترتیب عبارت است از راه شوسه اصفهان مبارکه - سفید دشت - قهقرخ - شهرکرد - که راه عبور و مرور اتوبوسهای مسافری و ماشینهای مال التجاره است و در زمستان موقع برف و بارندگی زیاد بسته میشود و راه دیگر که برای عبور و مرور ماشینهای سواری میباشد راه سامان نجف آباد بطول ۱۰۲ کیلومتر و راه اصلی که در دست اقدام و نزدیک تر از دور راه دیگر است راه اصفهان فلاورجان گردنه سرخ و شهرکرد میباشد .

هوای شهر سرد سیرتابستان آن معتدل و زمستان آن نسبتاً سرد است .
آب آشامیدن و آب زراعت و مصرفی شهر از منابع زیر تأمین می شود .

- ۱ - قنات خیریه ۲ - قنات حاجی آباد ۳ - قنات باقرآباد .
- ۴ - آب چاه ۵ - رودخانه شهرکرد که از زیر امامزاده زانین سرچشمه میگردد .

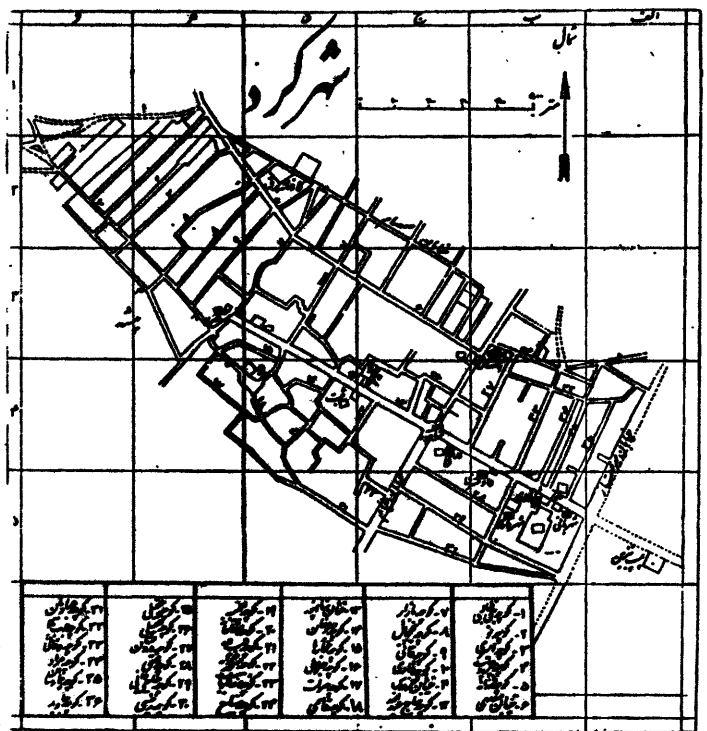
شرح هریک از بخش - دهستان - آبادی درجای خود داده شده اطلاعات کلی این شهرستان با اختصار بشرح زیر است :
کانها - معدن نمک در آبادی سونک دهستان میانکوه - خسروآباد دهستان شورآب - الله کوه و دشتک قلعه رشید در دهستان پشتکوه معدن کچ - در کوجان دهستان میزدج و چهارطاق دهستان پشت کوه معدن نلت - ۶ کیلومتری شمال آبادی چهارطاق از دهستان پشتکوه نفت دیده شده .

راههای شوسه : از شهرکرد مرکز شهرستان شهرکرد راههای شوسه زیر منتهی میشود .

راه شوسه شهرکرد : سفید دشت و مبارکه با اصفهان - راه شوسه درجه ۳ شهرکرد بشهر زار راه شوسه درجه ۳ شهرکرد بسامان بقیه راههای این شهرستان مالرویا اراجه و میباشد مثلاً راههای بخش اردل علاوه بر اینکه مالرواست بسیار صعب العبور و در مواقع بارندگی سدود میگردد .

اهالی این شهرستان را میتوان بدوشبه تقسیم کرد :

- ۱ - در قصبات قراء اهالی بومی ساکن هستند .
- ۲ - ایلات بختیاری در حال کوچ بوده ییلاق و قشلاق میروند ایل هفت لنگ بختیاری در منطقه خود ییلاق و قشلاق میکنند و یک تیره بنام هفت لنگ در میانکوه بختیاری ساکن هستند .
- سازدات پشم و روغن پوست لبنیات تریاک قالی و جاجیم که با اصفهان و شهرهای مجاور شهرکرد صادر میشود .
- واردات - پارچه قند شکر اجناس خرازی و سایر احویاجات .



۶ - چاه عمیق در سرفلکه ۷ - چشمه گودال (آب چاه های منازل چندان قابل شرب نیست) .
وضع بناهای شهر - ساختمان های شمالی شهر تازه ساز و تمیز و در قسمت جنوبی شهر قدیمی است .
خیابانها - بشرح جدول زیر میباشد و هیچ کدام از آنها اسفالت نشده است .

ردیف	نام	ابتدا	انتهای
۱	میرممتاز	جاده اصفهان	جنوب شهر
۲	شاهپور	فلکه ابتدای شهر	وسط خیابان فردوسی
۳	خیام	شمال شهر	جنوب شهر
۴	سعدی	ابتدای خیابان شاهپور	باختر شهر
۵	مصفا می	" "	" "
۶	فردوسی	وسط سعدی	جنوب شهر

مولد برق روشنایی در شمال باختری شهر در محله یخچال واقع دارای دو موتور ۸۵ و ۹۰ کیلوواتی است .
جمعیت شهر طبق سرشماری در حدود ۱۵۶۰۰ نفر زبان مادری فارسی مذهب مسلمان شیعه اثنی عشری است .
شهر کرد دارای يك بیمارستان و يك باب دبیرستان ۳ کلاس و ۴ باب دبستان و آموزشگاه روستائی کشاورزی است دارای شعبه بانک ملی و کشاورزی است .

و در حدود ۲۰۰۰ باب مغازه و دکاکین در اطراف خیابانها و بازارچه کوچک واقع شده اند پمپ بنزین و روغن و نفت در جنب فلکه اولی شهر واقع گردیده محل تفرجگاه اهالی شهر مزارع نزدیک شهر و دیگر گودال چشمه و بیشه انبوهی است که در جنوب شهر واقع شده از گردشگاههای دورسامان - وبل زمان خان روی زاینده رود را میتوان نام برد .

شهر نو - cahr-now - ده کوچکی است از دهستان رباطات بخش خرائق شهرستان یزد .

۲۱ ک خاور خرائق - کنار راه فرعی خرائق بساقتند .
چلگه - معتدل - مالاریائی - سکنه ۵۲ - شیعه - فارسی .
آب از قنات - محصول غلات - شغل زراعت - راه فرعی - پاسگاه ژاندارمری دارد .
شهر یاری - cahriyâri - ده از دهستان بیرگان بخش اردل شهرستان شهر کرد .

۵۱ ک شمال باختر اردل - ۲۴ ک راه فارسان بیابا حیدر و ۲۴ ک راه کوهرنگ .

کوهستانی - معتدل - سکنه ۱۷۲ - شیعه - فارسی لری .
آب از چشمه شهر یاری - محصول غلات پشم و روغن کنیرا .
شغل زراعت و کله داری - راه مالرو .

شهید - cahid - ده کوچکی است از بخش سمیرم بالا شهرستان شهرضا .

۵۶ ک جنوب سمیرم - متصل براه خضر بسیرم .

کوهستانی - معتدل - سکنه ۱۰۰ - شیعه - ترکی لری .

آب از رودخانه - محصول غلات - شغل زراعت - راه مالرو .

شهیدان - cahidân - ده از دهستان جانکی بخش لردگان شهرستان شهر کرد .

۵ ک باختر لردگان - متصل براه عمومی لردگان بیارز .

چلگه - معتدل - سکنه ۱۱۸ - شیعه - فارسی لری .

آب از رودخانه و دریاچه لردگان - محصول غلات برنج تریاک شغل زراعت - راه مالرو .

شیداسی - ciyâsi - ده از دهستان میانکوه بخش اردل شهرستان شهر کرد .

۳۵ ک جنوب اردل - ۱۷ ک راه گلشور بشلیل .

چلگه - چنگل بلوط - معتدل - سکنه ۲۰۸ - شیعه - فارسی لری .

آب از چشمه - محصول غلات برنج - شغل زراعت .

صنایع دستی زنان گلیم بافی - راه مالرو - زیارتگاه دارد .

شهبانی - ceybâni - ده کوچکی است از بخش سمیرم بالا شهرستان شهرضا .

۴۴ ک جنوب سمیرم - متصل براه حناء .

سکنه ۳۰ - شیعه - فارسی .

شیخ آباد - ceyx-âbâd - ده از دهستان سمیرم بامین بخش حومه شهرستان شهرضا .

۵ ک شمال باختر شهرضا - کنار شوسه مبارکه بشهر کرد .

چلگه - معتدل - سکنه ۱۱۹۴ - شیعه - فارسی .

آب از قنات و زاینده رود - محصول غلات تریاک پنبه برنج میوه جات شغل زراعت - دبستان و در حدود ۱۰ باب دکان دارد .

شیخ آباد بافران - ceyx-âbâd-bâfarân - ده مخروبه ایست از بخش حومه شهرستان نائین .

شیخ آباد پودندستان - ceyx-âbâd-podondestân - ده کوچکی است از بخش حومه شهرستان نائین .

۲۵ ک جنوب خاور نائین - ۴ ک راه نائین به ارجوغ - سکنه ۵۰ شیعه - فارسی .

شیخ شهبان - ceyx-ca'bân - ده از دهستان لار بخش حومه شهرستان شهر کرد .

۲۶ک شمال باختر شهر کرد - ۱۲ک راه بن به شهر کرد.
 جلگه - کوهستانی - معتدل - سکنه ۱۲۶۵ - شیمه - فارسی.
 آب از چشمه و قنات - محصول غلات لبنیات - شغل زراعت و گله داری
 صنایع دستی زنان قالی بافی - راه مالرو - زیارتگاه دارد.
 شیخ محمود - ceyx-mahmud - ده کوچکی است از
 دهستان پشتکوه بخش اردل شهرستان شهر کرد.
 ۶ک شمال اردل - ۲ک راه عمومی اردل.
 جلگه - معتدل - سکنه ۸۲ - شیمه - فارسی لری.
 شیدان - ceydân - ده از دهستان برآن بخش حومه
 شهرستان اصفهان.
 ۲۶ک خاور اصفهان - متصل براه کپوتر آباد بعاجی آباد.
 جلگه - معتدل - سکنه ۱۸۰ - شیمه - فارسی.
 آب از زاینده رود قنات و پناه - محصول غلات ذرت پنبه تریاک
 هندوانه لبنیات - شغل زراعت و گله داری - راه فرعی.
 شیده - ceyde - ده از دهستان بالا شهرستان اردستان.
 ۷ک جنوب باختر اردستان - ۵ک باختر شوسه اردستان به اصفهان.
 کوهستانی - معتدل - سکنه ۱۱۵ - شیمه - فارسی.
 آب از قنات - محصول غلات خشکبار - شغل زراعت - راه مالرو.
 شیرازان - cirâzân - ده از دهستان بالا شهرستان اردستان.
 ۱۵ک جنوب باختر اردستان - ۱۵ک باختر شوسه اردستان به اصفهان.
 کوهستانی - معتدل - سکنه ۳۱۳ - شیمه - فارسی.
 آب از قنات - محصول غلات خشکبار - شغل زراعت - راه مالرو.
 شیران - بر آفتاب - cirân-barâftâb - ده از دهستان

جانکی بخش لردگان شهرستان شهر کرد.
 ۱۰ک شمال لردگان - ۵ک راه عمومی لردگان.
 جلگه - جنگل بلوط - معتدل - سکنه ۱۸۲ - شیمه - فارسی لری.
 آب از دریاچه لردگان - محصول غلات آبی و دیمی برنج تنباکو.
 تریاک لبنیات - شغل زراعت و گله داری ذغال سوزی - صنایع دستی
 گلیم بافی - راه مالرو.
 شیر مرد - cir-mard - ده از دهستان فلارد بخش لردگان
 شهرستان شهر کرد.
 ۴ک خاور لردگان - ۳۰ک راه عمومی لردگان به پل کره.
 جلگه - کوهستانی - معتدل - سکنه ۱۸۱ - شیمه - فارسی.
 آب از چشمه - محصول غلات ذرت - شغل زراعت - راه مالرو.
 شیرو دان - cirvedân - ده از دهستان اشترجان بخش
 فلاورجان شهرستان اصفهان.
 ۲ک باختر فلاورجان - ۲ک راه شهر کرد به اصفهان.
 جلگه - معتدل - سکنه ۱۰۴۷ - شیمه - فارسی.
 آب از زاینده رود - محصول غلات برنج لبنیات - شغل زراعت و
 گله داری - صنایع دستی زنان کرباس بافی - راه ماشین رو.
 شیطور - ceytur - ده از دهستان حومه بخش بافق شهرستان یزد.
 ۶ک شمال بافق - متصل براه مالرو.
 جلگه معتدل - مالاریایی - سکنه ۲۷۹ - شیمه - فارسی.
 آب از قنات - محصول غلات برنج - شغل زراعت - صنایع دستر
 زنان کرباس بافی.

ص

ص-۱

صاحب - sâheb - ده کوچکی است از دهستان هرات و مروست
بخش شهر بابک شهرستان یزد .
۱۱۰ ک شمال باختر شهر بابک - ۱۳ ک شمال باختری شوسه مروست
به یزد .
جلگه - معتدل - مالاریائی - سکنه ۴۵ - شیعه - فارسی .
آب از قنات - محصول غلات - شغل زراعت - صنایع دستی گلیم بافی
راه فرعی .
صادق آباد - sâdeq-âbâd - ده از دهستان لار بخش حومه
شهرستان شهر کرد .
۲۷ ک شمال شهر کرد - ۶ ک راه موسی آباد به نجف آباد .
دامنه کوه - معتدل - سکنه ۱۸۴ - شیعه - فارسی .
آب از قنات و زاینده رود - محصول غلات برنج تریاک - شغل زراعت
راه مالرو .
صادق آباد - ده از دهستان پیشکوه بخش تفت شهرستان یزد .
۲۷ ک باختر تفت - متصل بجاده تفت به یزد .
کوهستانی - معتدل - سکنه ۱۶۰ - شیعه - فارسی .
آب از قنات - محصول غلات - شغل زراعت - صنایع دستی زنان کرباس
بافی - راه فرعی .
صادق آباد - ده از دهستان گرکن بخش فلاورجان شهرستان
اصفهان .
۱۵ ک جنوب خاور فلاورجان - ۲ ک جنوب جاده مبارکه باصفهان .
جلگه - معتدل - سکنه ۱۱۳ - شیعه - فارسی .
آب از زاینده رود - محصول غلات برنج پنبه تریاک - شغل زراعت و گله
داری - صنایع دستی زنان کرباس بافی - راه فرعی .
صادق آباد - ده کوچکی است از دهستان کراچ بخش حومه
شهرستان اصفهان .
۱۷ ک جنوب خاور اصفهان - ۶ ک شوسه شیراز باصفهان .
جلگه - معتدل - سکنه ۷۲ - شیعه - فارسی .
آب از زاینده رود - محصول غلات - شغل زراعت - راه فرعی .
صادق آباد - ده کوچکی است از بخش ابرقو شهرستان یزد .
۲۴ ک باختر ابرقو - متصل بر راه فراغنه بابرقو .

ص-۱

جلگه - گرم معتدل - مالاریائی - سکنه ۶۱ - شیعه - فارسی .
آب از قنات - محصول غلات پنبه تره بار - شغل زراعت - صنایع دستی
زنان گلیم بافی - راه فرعی .
صادق آباد - ده مخروبه ایست از بخش سمیرم بالا شهرستان
شهرضا .
صادق آباد - ده مخروبه ایست از بخش حومه شهرستان
نائین .
صادق آباد گرکن - sâdeq-âbâd-garkan - ده از
دهستان آیدغش بخش فلاورجان شهرستان اصفهان .
۳۲ ک باختر فلاورجان - شمال و ساحل زاینده رود .
کوهستانی - معتدل - سکنه ۳۲۴ - شیعه - فارسی .
آب از قنات و زاینده رود - محصول غلات برنج - شغل زراعت - صنایع
دستی زنان کرباس بافی - راه مالرو .
صالح آباد - sâleh-âbâd - ده کوچکی است از دهستان
برزاوند شهرستان اردستان .
۶۰ ک جنوب اردستان - ۱۳ ک شمال شوسه کوهپایه بنامین .
دامنه کوه - معتدل - سکنه ۸۰ - شیعه - فارسی .
آب از قنات - محصول غلات - شغل زراعت - راه فرعی .
صالح آباد - ده مخروبه ایست از بخش حومه شهرستان
نائین .
صالح آباد جوی آباد - sâleh-âbâd-juy-âbâd -
ده کوچکی ایست از بخش حومه شهرستان نائین .
۲۰ ک شمال باختر نائین - ۱۰ ک شوسه ارستان بنامین .
سکنه ۳۰ - شیعه - فارسی .
صالحات - sâlehât - ده کوچکی است از دهستان جانکی
بخش لردگان شهرستان شهر کرد .
۱۰ ک شمال خاور لردگان - ۹ ک راه عمومی لردگان به پل کره .
کوهستانی - سکنه ۴۰ - شیعه - فارسی لری .
آب از چشمه - محصول غلات - شغل زراعت - راه مالرو .
صالح کوتاه - sâleh-kutâh - ده از دهستان موگومی بخش
آخوره شهرستان فریدن .

۷۵ ک جنوب باختر آخوره - متصل براه صالح کوتاه بآخوره .
کوهستانی - معتدل - سکنه ۱۵۰ - شیعه - لری .

آب از چشمه - محصول غلات حبوبات - شغل زراعت - راه مالرو .
صدرآباد - sadr-âbâd - ده از دهستان رستان بخش اشکدر
شهرستان یزد .

۲۶ ک شمال باختر اشکدر - ۱۲ ک جنوب باختری جاده یزد .
جلگه - معتدل - سکنه ۱۶۲۰ - شیعه - فارسی .

آب از قنات - محصول غلات - شغل زراعت - راه ماشین رو - وستان
دارد .

صدرآباد - ده از دهستان حومه بخش اردکان شهرستان یزد .
۳ ک جنوب اردکان - متصل براه فرعی اردکان .

جلگه - گرم معتدل - مالاریائی - سکنه ۲۸۵ - شیعه - فارسی .
آب از قنات - محصول غلات - کچد پسته - شغل زراعت - صنایع
دستی زنان کرباس بافی - راه فرعی .

صدرآباد - ده از دهستان ندوشن بخش خضرآباد شهرستان
یزد .

۵ ک جنوب باختر خضرآباد - ۵ ک راه ابرقویه به ندوشن .

کوهستانی - معتدل - مالاریائی - سکنه ۱۶۱ - شیعه - فارسی .
آب از قنات - محصول غلات - شغل - صنایع دستی کرباس بافی
راه فرعی .

صدرآباد - ده مخروبه ایست از بخش حومه شهرستان نائین .

صفاآباد - safâ-âbâd - ده کوچکی است از دهستان دوآب
بخش اردل شهرستان شهرکرد .

۲۴ ک شمال باختر اردل - ۴ ک راه عمومی مالرو .

کوهستانی - معتدل - سکنه ۴۳ - شیعه - فارسی لری .

آب از چشمه - محصول غلات - شغل زراعت - راه مالرو .

صفاآباد - safi-âbâd - ده از بخش ابرقو شهرستان
یزد .

۲۵ ک جنوب باختر ابرقو - ۷/۵ ک جنوب راه صدیق آباد ابرقو

جلگه - معتدل - مالاریائی - سکنه ۲۳۳ - شیعه - فارسی .

آب از قنات - محصول غلات پنبه تره بار - شغل زراعت - صنایع دستی
زنان قالی بافی - راه فرعی .

صفاآباد - ده از دهستان برزاوند شهرستان اردستان .

۵۵ ک جنوب اردستان - ۱۹ ک شمال شومس کوهپایه باصفهان .
کوهستانی - معتدل - سکنه ۱۱۰ - شیعه - فارسی .

آب از قنات - محصول غلات کثیرا - شغل زراعت - راه مالرو .
صفاآباد - ده مخروبه ایست از بخش حومه شهرستان نائین .

صصامی - samsâmi - ده از دهستان دوآب بخش اردل
شهرستان شهرکرد .

۴۰ ک شمال باختر اردل ۶ ک تاراه مالرو .

کوهستانی - معتدل - سکنه ۱۴۰ - شیعه - فارسی لری .

آب از چشمه - محصول غلات پشم و روغن کثیرا - شغل زراعت و گل
داری - صنایع دستی زنان - جاجیم بافی - راه مالرو - قلعه
قدیمی دارد .

صمصامآباد - samsâm-âbâd - ده کوچکی است از دهستان
پیشکوه بخش تفت شهرستان یزد .

۲۰ ک باختر تفت - متصل بجاده تفت .

کوهستانی - معتدل - سکنه ۶۰ - شیعه - فارسی .

آب از قنات - محصول غلات - شغل زراعت - صنایع دستی زنان کرباس
بافی - راه فرعی .

سولاک - sulak - ده مخروبه ایست از بخش سیرم شهرستان
شهرضا .

صیدآباد - seyd-âbâd - ده کوچکی است از بخش بافق
شهرستان یزد .

۵۴ ک شمال خاور بافق - ۵ ک به ختر جاده کوشک .

کوهستانی - معتدل - مالاریائی - سکنه ۲۱ - شیعه - فارسی .

آب از قنات - محصول غلات برنج - شغل زراعت - صنایع دستی زنان
کرباس بافی - راه مالرو .

ط

ط - ۱

طاحونه - tâhune - ده ازدهستان کذاب بخش خضرآباد

شهرستان یزد .

۱۳ك باختر خضرآباد - ۲ك راه ندوشن .

کوهستانی - معتدل - مالاریایی - سکنه ۱۹۷ - شیعه .

آب از قنات - محصول غلات - شغل زراعت - صنایع دستی کرباس بافی - راه فرعی .

طاد - tâd - ده ازدهستان اشترجان بخش فلاورجان شهرستان اصفهان .

۱۴ك جنوب فلاورجان - ۲ك باختریل بابا محمود .

چلگه - معتدل - سکنه ۱۹۶۱ - شیعه - فارسی .

آب از زاینده رود - محصول غلات برنج تریاک پنبه - شغل زراعت و کله داری - صنایع دستی زنان کرباس بافی و گیوه چینی - راه مالرو - در حدود ۲۵ باب دکان دارد .

طاگانک - tâgânak - ده ازدهستان لار بخش حومه شهرستان

شهر کرد .

۱۲ك جنوب شهر کرد - کنارراه طاگانک به شهر کرد .

چلگه - معتدل - سکنه ۲۱۳۸ - شیعه - ترکی فارسی .

آب از قنات ورودخانه - محصول غلات - شغل زراعت و کله داری صنایع دستی قالی بافی - راه ماشین رو - دبستان دارد .

طالخنوچه - tâlxunçe - قصبه از دهستان سیرم پائین

بخش حومه شهرستان شهرضا .

۴ك شمال باختر شهرضا - متصل براه طالخنوچه به شهرضا .

چلگه - معتدل - سکنه ۵۷۱۴ - شیعه - فارسی ترکی .

آب از قنات - محصول غلات تریاک پنبه - شغل زراعت و کله داری راه ماشین رو - درمانگاه و در حدود ۵۰ باب دکان و دبستان دارد خانهای این آبادی بیشتر بصورت قلاع ساخته شده - صادره پنبه این آبادی قابل ملاحظه میباشد .

طامه - tâme - ده از دهستان جی بخش حومه شهرستان اصفهان .

۴ك شمال اصفهان - ۳ك باختر راه اصفهان به برخوار .

چلگه - معتدل - سکنه ۱۶۱ - شیعه - فارسی .

آب از چاه - محصول غلات پنبه تریاک صیفی - شغل زراعت - راه فرعی .

ط - ۱

طامهر - tâmehr - ده از دهستان رباطات بخش خرانق

شهرستان یزد .

۳۰ك جنوب خرانق - ۱۵ك راه خرانق باشکدره .

کوهستانی - معتدل - مالاریایی - سکنه ۱۲۴ - شیعه - فارسی .

آب از چشمه - محصول غلات - شغل زراعت - راه فرعی .

طاهرآباد - tâher-âbâd - ده ازدهستان جندق بیابانک

بخش خور بیابانک شهرستان نائین .

۱۶ك جنوب خور - ۵ك راه خور به هفت تنان .

تپه ماهور - معتدل - سکنه ۱۱۳ - شیعه - فارسی .

آب از قنات - محصول غلات - شغل زراعت - صنایع دستی کرباس بافی - راه ماشین رو .

طبرک - tabarak - ده ازدهستان بازفت بخش اردل شهرستان

شهر کرد .

۷۰ك شمال اردل - متصل براه مالرو عمومی .

کوهستانی - جنگل بلوط - معتدل - سکنه ۱۷۸ - شیعه - فارسی .

آب از چشمه و آب بازفت - محصول غلات پشم و روغن - شغل زراعت

و کله داری - صنایع دستی زنان جاجیم بافی - راه مالرو - قشلاق

سکنه عشایر اطراف مسجد سایمان .

طرار - tarrâr - ده از دهستان ورزق بخش داران شهرستان

فریدن .

۶ك جنوب داران - متصل براه داران بدسمندگان .

دامنه کوه - سردسیر - سکنه ۳۲۹ - شیعه - ترکی .

آب از قنات و چشمه - محصول غلات و حبوبات تریاک - شغل زراعت

راه مالرو - دبستان دارد .

طرزه - torze - ده از دهستان موگومی بخش آخوره شهرستان

فریدن .

۴ك باختر آخوره - متصل براه مالرو عمومی .

چلگه - سردسیر - سکنه ۳۳۱ - شیعه - اری .

آب از چشمه - محصول غلات حبوبات تریاک - شغل زراعت و کله داری

صنایع دستی زنان قالی و جاجیم بافی - راه مالرو .

طرزج - tezerj - ده کوچکی از دهستان جوزم و دهج بخش
شهربابک شهرستان یزد.

۵۳ ک شمال شهربابک - کنار راه مالرو طرزج به شهربابک.

کوهستانی - معتدل - مالاریائی - سکنه ۶۴ - شیمه - فارسی.

آب از قنات - محصول غلات - شغل زراعت - صنایع دستی زنان
قالی بافی - راه مالرو.

طرزجان - tezerjân - ده از دهستان میانکوه بخش مهریز
شهرستان یزد.

۲ ک باختر مهریز.

کوهستانی - معتدل - سکنه ۲۶۷۶ - شیمه - فارسی.

آب از قنات چشمه ورودخانه معلی - محصول غلات - شغل زراعت
صنایع دستی نساجی و کرباس بافی - راه فرعی - دبستان دارد.

طرزنج - tezenj - ده از دهستان میانکوه بخش مهریز شهرستان
یزد.

۲۷ ک شمال خاور مهریز - ۱۵ ک شمال خاوری جاده یزد.

کوهستانی - معتدل - سکنه ۵۶۶ - شیمه - فارسی.

آب از قنات - محصول غلات - شغل زراعت - صنایع دستی کرباس
بافی - راه مالرو - دبستان دارد.

طلایه - talâye - ده از دهستان جانکی بخش لردگان شهرستان
شهرکرد.

۴ ک جنوب خاور لردگان.

کوهستانی - معتدل - سکنه ۳۹۶ - شیمه - فارسی لری.

آب از چشمه - محصول غلات ارزن تنباکو کشمش بادام تریاک - شغل
زراعت - صنایع دستی زنان چاجیم بافی - راه مالرو.

طلورد - talord - ده از دهستان باذفت بخش اردل شهرستان
شهرکرد.

۶۵ ک شمال باختر اردل - متصل براه عمومی مالرو.

کوهستانی - جنگل بلوط - معتدل - سکنه ۱۲۳ - شیمه - فارسی.

آب از چشمه - محصول غلات پشم روغن - شغل زراعت و کله داری
راه مالرو - سکنه عشاير قشلاق در اطراف دژ قول و مالامیر.

طلوکنگو - talu-kangu - ده مشروب به ایست از بخش حومه
شهرستان نائین.

طورزن - turzan - ده از دهستان پائین بخش حومه شهرستان
اردستان.

۴۵ ک خاور اردستان - ۳۱۵ ک شمال خاوری راه شهربابک به نائین.

چلگه - معتدل - سکنه ۱۵۰ - شیمه - فارسی.

آب از قنات - محصول غلات خشکبار پشم و روغن - شغل زراعت
راه فرعی - دبستان دارد.

طهمورثات - tahmurezât - ده از دهستان رودشت بخش
کوهپایه شهرستان اصفهان.

۲۵ ک جنوب خاور کوهپایه - ۲۰ ک شوشه اصفهان به یزد.

چلگه - معتدل - سکنه ۱۲۸ - شیمه - فارسی.

آب از رودخانه - محصول غلات پنبه - شغل زراعت - صنایع دستی
زنان کرباس بافی و پنبه رسی - راه مالرو.

ظ

ظلم آباد - zolm-âbâd - ده از دهستان پشتکوه بخش اردل

شهرستان شهرکرد.

۳۸ ک جنوب خاور اردل - متصل براه عمومی ظلم آباد به اردل

کوهستانی - معتدل - سکنه ۴۳۹ - شیمه - فارسی لری.

آب از چشمه - محصول غلات باغات انار - شغل زراعت - صنایع دستی
زنان گلیم بافی - راه مالرو.

عادگان - *âdgân* - ده از دهستان چادگان بخش داران شهرستان فریدن .
 ۲۴ک جنوب داران - متصل براه کوه رنگ .
 جلگه - سردسیر - سکنه ۹۵۷ - شیعه - ترکی لری .
 آب از چشمه - محصول غلات حبوبات تریاک سیب زمینی - شغل زراعت و کله داری - صنایع دستی زنان قالی و جاجیم بافی - راه شوسه .
عاشق آباد - *âceq-âbâd* - ده از دهستان ماربین بخش سده شهرستان اصفهان .
 ۷ک شمال خاور سده - ۱ک شوسه اصفهان بتهران .
 جلگه - معتدل - سکنه ۲۹۷۵ - شیعه - فارسی .
 آب از قنات - محصول غلات پنبه حبوبات تنباکو تریاک - شغل زراعت صنایع دستی زنان کرباس بافی - راه ماشین رو - دبستان دارد .
عباس آباد - *abbâs-âbâd* - ده از دهستان حومه بخش شهر بابک شهرستان یزد .
 ۱۰ک باختر شهر بابک - کنار راه فرعی شهر بابک بهرات خوره .
 جلگه - معتدل - مالاریایی - سکنه ۳۷۴ - شیعه - فارسی .
 آب از قنات - محصول غلات - شغل زراعت - صنایع دستی زنان قالی بافی - راه فرعی .
عباس آباد - ده از دهستان دیناران بخش اردل شهرستان شهرکرد .
 ۲۵ک باختر اردل - ۴۲ک راه اردل .
 جاگه - معتدل - سکنه ۱۷۶ - شیعه - فارسی .
 آب از ارتفاعات - محصول غلات - شغل زراعت و گله داری راه مالرو .
عباس آباد - ده کوچکی است از دهستان کرون بخش نجف آباد شهرستان اصفهان .
 ۳۵ک باختر نجف آباد - ۱۰ک شوسه نجف آباد بدامنه .
 جلگه - معتدل - سکنه ۴۱ - شیعه - فارسی .
 آب از رودخانه - محصول غلات شغل زراعت - راه فرعی .
عباس آباد - ده مخروطی است از دهستان سمیرم پائین بخش سمیرم شهرستان شهرضا .

عباس آباد زواره - *abbâs-âbâd-zavâre* - ده کوچکی است از دهستان گرمسیر شهرستان اردستان .
 ۱۹ک شمال خاور اردستان - ۵ک راه فرعی زواره بارستان .
 جلگه - سکنه ۴۲ - شیعه - فارسی .
عباس آباد گچی - *abbâs-âbâd-gâçî* - ده کوچکی است از بخش حومه شهرستان نائین .
 ۲۴ک شمال باختر نائین - ۵ک شوسه اردستان بنائین .
 سکنه ۲۰ - شیعه - فارسی .
عباس آباد ملکان - *abbâs-âbâd-malekân* - ده مخروطی است از دهستان جندق بیابانک بخش خور بیابانک شهرستان نائین .
عبدالكافی - *abdolkâfi* - ده کوچکی است از دهستان حومه بخش انارک شهرستان نائین .
 ۸ک شمال انارک - متصل براه حاجی مهدی با انارک .
 جلگه - گرمسیر - سکنه ۱۱ - شیعه - فارسی .
 آب از قنات - محصول غلات - شغل زراعت - راه مالرو .
عبدالله - *abdollâh* - ده از دهستان پشتکوه بخش نیر شهرستان یزد .
 ۴۲ک جنوب باختر نیر - ۳۳ک جنوب خاوری راه فرعی نیر با برقو .
 کوهستانی - معتدل - مالاریایی - سکنه ۵۱۴ - شیعه - فارسی .
 آب از قنات - محصول غلات زرت حبوبات تریاک انجیر بادام - شغل زراعت - صنایع دستی زنان کرباس بافی - راه مالرو .
عجم - *ajam* - ده کوچکی است از دهستان چنارود بخش آخوره شهرستان فریدن .
 ۲۸ک جنوب خاور آخوره - ۱۵ک شوسه کوه رنگ .
 جلگه - سردسیر - سکنه ۶۳ - شیعه - لری .
 آب از چشمه - محصول غلات - شغل زراعت - راه مالرو .
عروسان - *arusân* - ده از دهستان جندق بیابانک بخش خور بیابانک شهرستان نائین .
 ۳۵ک جنوب خور - ۸ک راه عمومی .
 کویر - معتدل - سکنه ۱۰۵ - شیعه - فارسی .

آب از قنات - محصول غلات - شغل زراعت - صنایع دستی زنان کرباس بافی - راه ماشین رو.

عز آباد - ez'âbâd - ده از دهستان رستاق بخش اشکدر شهرستان یزد .

۱۳ ک شمال باختر اشکدر - ۵۰ باختر جاده یزد .

جلگه - معتدل - سکنه ۱۱۷۰ - شیعه - فارسی .

آب از قنات - محصول غلات - شغل زراعت صنایع دستی زنان کرباس بافی و نساجی - راه ماشین رو.

عزت آباد نیستانک - ezzat-âbâd-neyestânak - ده مخروبه ایست از بخش حومه شهرستان نایین .

عزت آباد هنده چوب - ezzat-âbâd-hende-çub - ده مخروبه ایست از بخش حومه شهرستان نایین .

عزیز آباد - aziz-âbâd - ده از دهستان کرون بخش نجف آباد شهرستان اصفهان .

۲۰ ک باختر نجف آباد - ۶ ک جنوب جاده نجف آباد بدامنه .

جلگه - معتدل - سکنه ۶۶۲ - شیعه - فارسی .

آب از قنات - محصول غلات بادام صیفی انگور سیب زمینی گردو - شغل زراعت - صنایع دستی زنان کرباس بافی - راه فرعی .

عزیز آباد - ده از دهستان دیناران بخش اردل شهرستان شهرکرد .

۲۰ ک باختر اردل - ۳۶ ک راه عمومی اردل .

کوهستانی - معتدل - سکنه ۱۳۹ - شیعه - فارسی .

آب از رودخانه غراب - محصول غلات برنج روغن - شغل زراعت و گل کاری - صنایع دستی جاجیم بافی - راه مالرو - زیارتگاه دارد .

عسگران - asgarân - ده از دهستان کرون بخش نجف آباد شهرستان اصفهان .

۵۰ ک باختر نجف آباد - ۲ ک جنوب شوشه نجف آباد بدامنه .

جلگه - معتدل - سکنه ۱۳۵۷ - شیعه - فارسی .

آب از قنات - محصول غلات انگور سیب زمینی پنبه بادام گردو کتیرا شغل زراعت - صنایع دستی زنان کرباس بافی - راه ماشین رو در دهستان و در حدود ۱۰ باب دکان دارد .

عشرت آباد - ecrat-âbâd - ده از بخش حومه شهرستان نایین .

۲۴ ک جنوب باختر نایین - ۱۲ ک شوشه نایین بکوهپایه .

معتدل - سکنه ۲۷۴ - شیعه - فارسی .

آب از قنات - محصول غلات حبوبات بادام پسته خشکاش پنبه - شغل زراعت راه فرعی .

عشق آباد - ecq-âbâd - ده مخروبه ایست از بخش سبیرم بالا شهرستان شهرضا .

عشین - acin - ده کوچکی است از بخش انارک شهرستان نایین ۳ ک شمال انارک - متصل برای مالرو عشین بانارک .

جلگه - گرمسیر - سکنه ۳۸ - شیعه - فارسی .

آب از قنات - محصول غلات - شغل زراعت راه فرعی - قلمه قدیمی دارد .

عصر آباد - asr-âbâd - ده از دهستان رستاق بخش اشکدر شهرستان یزد .

۱۲ ک شمال اشکدر - ۳ ک خاور جاده یزد .

جلگه - معتدل - سکنه ۱۸۹ - شیعه - فارسی .

آب از قنات - شغل زراعت - راه ماشین رو .

عصمت آباد - esma'-âbâd - ده از دهستان حومه بخش مهریز شهرستان یزد .

۶ ک جنوب مهریز - ۱۲ ک باختر جاده یزد بانارک .

جلگه - معتدل - سکنه ۱۰۴۶ - شیعه - فارسی .

آب از قنات - محصول غلات - شغل زراعت - صنایع دستی کرباس بافی و نساجی - راه فرعی .

عطا آباد - atâ-âbâd - ده از دهستان سبیرم نایین بخش حومه شهرستان شهرضا .

۲۲ ک جنوب باختر شهرضا - ۳ ک جاده شهرضا بیرون و ۲ ک برای ماشین رو دهقان شهرضا .

جلگه - معتدل - سکنه ۱۸۴۵ - شیعه - فارسی .

آب از قنات - محصول غلات تریاک پنبه انگور خشکبار - شغل زراعت و گل کاری - صنایع دستی زنان کرباس بافی - راه ماشین رو - دهستان و در حدود ۱۰ باب دکان دارد .

عقیف آباد - afif-âbâd - ده از بخش حومه شهرستان نایین .

۲۰ ک باختر نایین - ۷ ک جنوب شوشه اردستان بنایین .

جلگه - معتدل - سکنه ۳۱۹ - شیعه - فارسی .

آب از قنات - محصول غلات - شغل زراعت - راه مالرو .

عقدا - aqdâ - یکی از دهستانهای سه گانه بخش اردکان شهرستان یزد حدود و مشخصات آن بشرح زیر است :

حدود : محدود است از شمال شهرستان نایین از جنوب پدهستان ندوشن بخش خضر آباد از خاور پدهستان اردکان از باختر به بخش نایین و خضر آباد .

وضع طبیعی : منطبقه این دهستان صاف و جلگه بوده که فقط در جنوب باختر آن رشته ارتفاع کوه هفت تهل از جنوب خاور بطرف شمال باختر کشیده شده که راه عقدا بانارستان از گردنه خلیل آباد این کوه میگذرد .

هوای دهستان گرمسیر بوده آب مزروعی قنات از قنات نایین

میشود محصول غده غلات انار- شغل زراعت و صنایع دستی زنان کرباس بافی است.

بیشتر قراء این دهستان بوسیله راه‌های ماشین رو بیکدیگر مربوط شده و راه شوسه نائین به یزد از مرکز دهستان عقدا میگذرد. عقدا در ۷۴ کیلومتری نائین و ۴۶ کیلومتری اردکان واقع است این دهستان از ۲۰ آبادی بزرگ و کوچک تشکیل شده و جمعیت آن ۵۰۵۰ نفر مذهب اهالی اسلام و زبان مادری آن ها فارسی است قراء مهم این دهستان عبارتند از عقدا (مرکز دهستان) - مزرعه نو و هفتادر .

عالم حاجی باقر - olam-hâji-bâqer - ده کوچکی است از بخش انارک شهرستان نائین .

۲۸ ک شمال انارک .

جلگه - گرمسیر - سکه ۲۸ - شیعه - فارسی .

آب از قنات - محصول غلات - شغل زراعت - راه فرعی .

علون آباد - olun-âbâd - ده از دهستان حومه بخش کوهپایه شهرستان اصفهان .

۵ ک شمال کوهپایه - ۵ ک شمال شوسه اصفهان به یزد .

کوهستانی - معتدل - سکنه ۷۲۵ - شیعه - فارسی .

آب از قنات - محصول غلات - شغل زراعت - راه ماشین رو دبستان دارد .

علوی - alavi - ده مخروبه ایست از بخش سمیرم بالا شهرستان شهرضا .

علویجه - alavije - قصبه از دهستان دهق بخش نجف آباد شهرستان اصفهان .

۴۶ ک شمال باختر نجف آباد - متصل براه ماشین رو علویجه به تیران . جلگه - معتدل - سکنه ۶۳۸۸ - شیعه - فارسی .

آب از قنات - محصول غلات حبوبات انگور سیب زمینی هلوتوت تریاک لبنیات پشم و روغن پنبه بادام کتیرا گردو زردآلو صیفی سیب - شغل زراعت و گلهداری - صنایع دستی زنان کرباس کیش و قالی بافی راه اتومبیل رو - دبستان باسکاه ژاندارمری زیارتگاه گاراژ و در حدود ۵۰ باب دکان دارد .

علویه - alaviyye - ده کوچکی است از دهستان ندوش بخش خضر آباد شهرستان یزد .

۱۹ ک جنوب باختر خضر آباد - ۱۵ ک براه ندوشن .

کوهستانی - معتدل - مالاریایی - سکنه ۷۵ - شیعه - فارسی .

آب از قنات - محصول غلات - شغل زراعت - صنایع دستی زنان کرباس بافی - راه فرعی .

علیا - olyâ - یکی از دهستانهای چهارگانه شهرستان اردستان در خاور این شهرستان واقع حدود و مشخصات آن بشرح زیر است:

حدود: از شمال بدهستان گرمسیر از جنوب بدهستان برزآوند و بخش کوهپایه شهرستان اصفهان از خاور بدهستان پائین از باختر شهرستان کاشان .

وضع طبیعی: در مرکز این دهستان دو رشته ارتفاع مجزا بنام کوه جقند و کوه لاسیب قرار دارد که راه اردستان باصفهان از وسط این دو ارتفاع میگذرد و دیگر رشته ارتفاع کوه شورغستان که از جنوب خاور بطرف شمال باختر ادامه داشته (که خط الرأس این رشته ارتفاع حد طبیعی دهستان علیار با بخش کوهپایه مشخص مینماید) ضمناً راه فرعی اردستان باصفهان از گردنه شورغستان رشته ارتفاع نامبرده عبور میکند .

هوای این دهستان نسبتاً معتدل و آب مزروعی قراء از قنات تأمین میشود .

محصول عمده غلات گردو بادام قیسی و کتیرا شغل اهالی زراعت و مختصری گلهداری و صنعت دستی محلی کرباس بافی است . قراء این دهستان بوسیله راههای ماشین رو و ارا به رو بیکدیگر مربوط میشوند .

این دهستان از ۲۶ آبادی بزرگ و کوچک تشکیل شده و جمعیت آن ۱۳۳۴۰ نفر مذهب اهالی شیعه و زبان مادری آنها فارسی است .

قراء مهم دهستان عبارتند از کچو سنگ (مرکز دهستان) شیرازان - جنبه - فسخود - آونج .

در بهار سال ۱۳۲۸ به علت جریان سیل قسمتی از آبادیهای این دهستان خراب شده است .

علی آباد - ali-âbâd - ده از دهستان پیشکوه بخش تفت شهرستان یزد .

۳۷ ک جنوب باختر تفت - متصل بجاده ابرقو به تفت و یزد .

کوهستانی - معتدل - سکنه ۲۱۰۸ - شیعه - فارسی .

آب از قنات و رودخانه محلی - محصول غلات - شغل زراعت - صنایع دستی زنان کرباس بافی - راه ماشین رو - دبستان دارد .

علی آباد - ده از دهستان سمیرم پائین بخش حومه شهرستان شهرضا .

۳۰ ک شمال باختر شهرضا - ۲ ک باختر شوسه طالخنوچه به قیوان . جلگه - معتدل - سکنه ۱۲۲۷ - شیعه - فارسی ترکی .

آب از قنات - محصول غلات تریاک پنبه - شغل زراعت و گلهداری صنایع دستی زنان چاجیم بافی - راه ماشین رو - در حدود ۷ باب دکان دارد .

علی آباد - ده از دهستان حومه بخش حومه شهرستان شهرضا .

۱۱ ک جنوب باختری شهرضا - متصل براه عمومی شهرضا به علی آباد و دهقان .

چلگه - معتدل - سکنه ۴۸ - شیعه - فارسی .

آب از قنات - محصول غلات پنبه تریاک بادام - شغل زراعت صنایع دستی زنان کرباس بافی - راه ماشین رو - معدن گچ در اطراف این آبادی وجود دارد .

علی آباد - ده از دهستان کرون بخش نجف آباد شهرستان اصفهان .

۵۰ هکتار باختر نجف آباد - متصل به شوسه نجف آباد بدامنه .

چلگه - معتدل - سکنه ۱۱ - شیعه - فارسی .

آب از قنات - محصول غلات حبوبات انگور سیب زمینی بادام گردو شغل زراعت - صنایع دستی زنان کرباس بافی - راه ماشین رو .

حلی آباد - ده از دهستان رستاق بخش اشکذر شهرستان یزد . ۷۰ هکتار شمال باختر اشکذر - کنار راه اشکذر به میبد .

چلگه - معتدل - سکنه ۳۸۷ - شیعه - فارسی .

آب از قنات - محصول غلات - شغل زراعت - صنایع دستی نساجی راه ماشین رو - دبستان دارد .

علی آباد - ده از دهستان دهق بخش نجف آباد شهرستان اصفهان . ۶۶ هکتار شمال باختر نجف آباد - متصل به راه مالرو دهک بدامنه .

چلگه - معتدل - سکنه ۲۴۲ - شیعه - فارسی .

آب از قنات - محصول غلات حبوبات انگور سیب زمینی بادام تریاک کتیرا توت پنبه - شغل زراعت - صنایع دستی زنان کرباس بافی - راه ماشین رو .

علی آباد - ده از دهستان بالا شهرستان اردستان .

۳۳ هکتار جنوب اردستان - ۱۶ هکتار جنوب خاوری شوسه اردستان باصفهان . کوهستانی - معتدل - سکنه ۲۰۰ - شیعه - فارسی .

آب از قنات - محصول غلات کتیرا محصول حیوانی - شغل زراعت راه مالرو .

علی آباد - ده از دهستان گرکن بخش فلاورجان شهرستان اصفهان .

۱۴ هکتار جنوب خاور فلاورجان - ۲ هکتار جنوب جاده مبارکه باصفهان . چلگه - معتدل - مالاریائی - سکنه ۱۸۴ - شیعه - فارسی .

آب از زاینده رود - محصول غلات برنج صیفی پنبه - شغل زراعت و گلهداری - صنایع دستی زنان کرباس بافی - راه فرعی .

علی آباد - ده از دهستان حومه بخش شهر بابک شهرستان یزد .

۳ هکتار جنوب باختر شهر بابک - متصل به راه فرعی شهر بابک بهرات خوره .

چلگه - معتدل - مالاریائی - سکنه ۱۲۰ - شیعه - فارسی .

آب از قنات - شغل زراعت - صنایع دستی زنان قالی بافی - راه مالرو - دبستان دارد .

علی آباد - ده از دهستان برزاوند شهرستان اردستان .

۵۰ هکتار جنوب خاوری اردستان - ۱۲ هکتار شوسه اردستان بنائین .

کوهستانی - معتدل - سکنه ۱۱۷ - شیعه - فارسی .

آب از قنات - محصول غلات پنبه کتیرا کنبج - شغل زراعت راه مالرو .

علی آباد - ده از دهستان مهاباد بخش بافق شهرستان یزد .

۶۶ هکتار شمال خاور بافق - ۱۳ هکتار خاور جاده مهاباد به جزستان .

چلگه - معتدل - سکنه ۱۰۱ - شیعه - فارسی .

آب از قنات - محصول غلات پنبه - شغل زراعت - صنایع دستی زنان کرباس بافی - راه فرعی .

علی آباد - ده کوچکی است از دهستان قهاب بخش حومه شهرستان اصفهان .

۲۴ هکتار خاور اصفهان - ۶ هکتار جنوب شوسه اصفهان یزد .

سکنه ۳۳ - شیعه - فارسی .

آب از زاینده رود - محصول غلات - شغل زراعت - راه فرعی .

علی آباد - ده کوچکی است از دهستان پشتکوه بخش اردل شهرستان شهرکرد .

۱۱ هکتار خاور اردل - سکنه ۱۱ - شیعه - فارسی .

علی آباد - ده مخروبه ایست از بخش سمیرم بالا شهرستان شهرضا .

علی آباد **باب علی** - ali-âbâd-ârbâb-ali - ده کوچکی است از دهستان گرمسیر شهرستان اردستان .

۲۱/۵ هکتار شمال باختر اردستان - ۲/۵ هکتار شوسه اردستان بکاشان .

چلگه - معتدل - سکنه ۶۹ - شیعه - فارسی .

آب از قنات - محصول غلات پنبه کرچک منداب - شغل زراعت راه فرعی .

علی آباد **بافران** - ali-âbâd-bâfarân - ده مخروبه ایست از بخش حومه شهرستان نائین .

علی آباد **بنوید** - ali-âbâd-benoyd - ده مخروبه ایست از بخش حومه شهرستان نائین .

علی آباد **ده گرد** - ali-âbâd-deh-gerd - ده مخروبه ایست از بخش حومه بالا شهرستان شهرضا .

علی آباد **سلطان نصیر** - ali-âbâd-soltân-nasir - ده مخروبه ایست از بخش حومه شهرستان نائین .

علی آباد **عبدالکریم** - ali-âbâd-abdol-karim - ده از دهستان گرمسیر شهرستان اردستان .

۳۴ هکتار شمال باختر اردستان - ۲ هکتار شوسه اردستان بکاشان .

چلگه - معتدل - سکنه ۱۸۵ - شیعه - فارسی .

آب از قنات - محصول غلات پنبه کرچک و کنبج - شغل زراعت راه فرعی .

علی آباده الاعلی - ali-âbâd-mollâ-ali - ده از دهستان

برخوار بخش حومه شهرستان اصفهان.

۲۱ک شمال اصفهان - ۱ک جاده حبیب آباد باصفهان.

جلگه - معتدل - سکنه ۸۰۵ - شیعه - فارسی.

آب از قنات - محصول غلات پنبه صیفی روناس - شغل زراعت - صنایع

دستی زنان کرباس بافی - راه ماشین رو - ۵ باب دکان دارد.

علی آباد منصوریه - ali-âbâd-mansuriyye - ده

کوچکی است از دهستان گرمسیر شهرستان اردستان.

۲۷ک شمال باختر اردستان - ۷ک شمال خاوری شوسه اردستان

بکاشان .

جلگه - سکنه ۷۹ - شیعه - فارسی .

علی آباد مهیار - ali-âbâd-mahyâr - ده کوچکی است

از دهستان حومه بخش حومه شهرستان شهرضا .

۲۴ک شمال شهرضا - کنار خاور شوسه اصفهان بشهرضا.

جلگه - معتدل - سکنه ۵۷ - شیعه - فارسی .

آب از قنات - محصول غلات - شغل زراعت.

علی شاهدان - ali-câhedân - ده از دهستان گرکن بخش

فلورجان شهرستان اصفهان.

۱۲ک جنوب خاور فلورجان - ۱ک جنوب جاده مبارکه باصفهان.

جلگه - معتدل - مالاریائی - سکنه ۳۲۸ - شیعه - فارسی .

آب از زاینده رود - محصول غلات برنج صیفی تریاک پنبه - شغل زراعت

و گل داری - صنایع دستی زنان کرباس بافی - راه فرعی .

علی عرب - ali-arab - ده از دهستان چادگان بخش داران

شهرستان فریمان .

۳۲ک جنوب خاور داران - ۱۲ک جاده کوهرنگ

کوهستانی - سرد - سکنه ۳۲۷ - شیعه - ترکی .

آب از چشمه - محصول غلات آبی و دیمی - شغل زراعت - صنایع دستی

زنان کرباس بافی - راه مالرو .

عمر آبک - amr-âbâd - ده از دهستان حومه بخش حومه

شهرستان شهرضا .

۶/۵ک جنوب شهرضا - ۳ک باختر شوسه شهرضا باآباده .

جلگه - معتدل - سکنه ۹۲۲ - شیعه - فارسی .

آب از قنات - محصول غلات پنبه تریاک انگور زرد آلو خربزه هندوانه

شغل زراعت - صنایع دستی زنان کرباس بافی - راه ماشین رو .

عقتر آبک - antar-âbâd - ده از دهستان عقدا بخش اردکان

شهرستان یزد .

۲۴ک باختر اردکان - ۵ک راه میبد به عقدا .

جلگه - معتدل - مالاریائی - سکنه ۱۰۶ - شیعه - فارسی .

آب از قنات - محصول غلات - شغل زراعت - صنایع دستی زنان

کرباس بافی - راه فرعی .

عیسی آباد - isa-âbâd - ده از دهستان میزدج بخش حومه

شهرستان شهرکرد .

۳۵ک باختر شهرکرد - ۲ک راه شهرکرد بیابا حیدر .

دامنه کوه - معتدل - سکنه ۵۵۶ - شیعه - فارسی .

آب از چشمه و رودخانه سراب - محصول غلات - شغل زراعت - صنایع دستی

زنان جاجیم بافی - راه مالرو .

عیش آباد - eyc-âbâd - ده از بخش حومه شهرستان یزد .

۴ک جنوب یزد - راه فرعی بشهر نیر دارد .

جلگه - معتدل - مالاریائی - سکنه ۵۵۱ - شیعه - فارسی .

آب از قنات - محصول غلات - شغل زراعت - صنایع دستی زنان نساجی

راه فرعی .

غ

غ-ر

غراب - qorâb - ده کوچکی است از دهستان دیناران بغش اردل شهرستان شهر کرد.
 ۲۰ کیل جنوب باختر اردل - ۲۰ کیل راه عمومی اردل .
 سکنه ۶۶ - شیعه - فارسی .
غور آباد - qafur-âbâd - ده کوچکی است از دهستان چندق بیابانک بغش خور بیابانک شهرستان نائین .
 ۱۶ کیل باختر خور - ۱۴ کیل راه چاه ملک بغش .
 جلگه - گرمسیر - سکنه ۱۰۳ - شیعه - فارسی .
 آب از قنات - محصول غلات و خرما - شغل زراعت - صنایع دستی کرباس

غ-ر

بافی و زغال سوزی - راه فرعی .
غرقن - qarqan - ده از دهستان ووزق بغش دازان شهرستان فریدن
 ۸ کیل جنوب داران - ۶ کیل جنوب راه داران با خور .
 دامنه کوه - سردسیر - سکنه ۱۳۴۸ - مسیحی - ارمنی .
 آب از رودخانه محلی و قنات - محصول غلات حبوبات تریاک سیب زمینی
 شغل زراعت - صنایع دستی قالی گلیم و جاجیم بافی - راه ماشین رو
 دیستان دارد .
 دارای مادن زغال سنگ و پنبه سوز که بطور غیرمکانیزه استخراج
 میشود معدن آهن نیز دارد .

ف

فاتح آباد - fâteh-âbâd - ده از دهستان کندمان بغش

بروجن شهرستان شهر کرد .
 ۲۵ کیل جنوب بروجن - ۳۰ کیل راه پل کوه بروجن .
 کوهستانی - معتدل - سکنه ۱۳۱ - شیعه - فارسی .
 آب از چشمه - محصول غلات حبوبات کنیرا - شغل زراعت .
 راه مالرو .
فارسان - fârsân - ده از دهستان میردج بغش حومه
 شهرستان شهر کرد .
 ۳۰ کیل جنوب باختر شهر کرد - در مسیر شهر کرد به بابا حیدر .
 جلگه - معتدل - سکنه ۴۰۲۴ - شیعه - فارسی .
 آب از چشمه رودخانه سرآب و قنات - محصول غلات حبوبات .
 شغل زراعت و کسب - راه ماشین رو - پست بهداری و دبستان دارد

فارفان - fârfân - ده از دهستان رودشت بغش کوهپایه

شهرستان اصفهان .
 ۳۰ کیل جنوب کوهپایه - ۴۰ کیل جنوب حومه اصفهان بیزد .
 جلگه - معتدل - سکنه ۳۰۰ - شیعه - فارسی .
 آب از رودخانه - محصول غلات پنبه - شغل زراعت .
 صنایع دستی زنان کرباس بافی و پنبه ریسی - راه مالرو .
فانی آباد - fâni-âbâd - ده کوچکی است از دهستان
 شورداب بغش اردل شهرستان شهر کرد .
 ۶ کیل شال باختر اردل - ۱ کیل جاده کوه رنگ .
 سکنه ۳۳ - شیعه - فارسی - لری .
 آب از چشمه - محصول غلات - شغل زراعت - راه مالرو .

- فخر آباد** - ده ازدهستان عقدا بخش اردکان شهرستان یزد .
 ۳۶ك جنوب اردکان .
 جلگه - معتدل - مالاریائی - سکنه ۲۸۹ - شیعه - فارسی .
 آب ازقنات - محصول غلات - شغل زراعت - صنایع دستی زنان
 کرباس بافی - راه فرعی .
- فخر آباد** - ده کوچکی است ازدهستان دوآب بخش اردل
 شهرستان شهرکرد .
 ۲۶ك شمال باختر اردل .
 سکنه ۴۰ - شیعه - فارسی - راه مالرو .
- فخر آباد** - ده مغروبه ایست ازبخش حومه شهرستان نائین .
فرا دانه - farâdonbe - قصبه ازدهستان گندمان بخش بروجن
 شهرستان شهرکرد .
 ۱۱ك باختر بروجن - متصل براه بروجن باصفهان .
 دامنه کوه - معتدل - سکنه ۴۰۰۴ - شیعه - فارسی - ترکی .
 آب ازقنات - محصول غلات حبوبات کنیرا تریاک لبنیات .
 شغل زراعت و گله داری - صنایع دستی زنان قالی بافی .
 راه ماشین رو - دبستان قلعه قدیمی زیارتگاه و در حدود ۳۵ باب
 دکان دارد .
- فرا شاه** - farâcâh - ده ازدهستان پیشکوه بخش تفت شهرستان یزد .
 ۱۲ك باختر تفت - متصل بجاده ارنون بنفت و یزد .
 کوهستانی - معتدل - سکنه ۱۱۰۹ - شیعه - فارسی .
 آب ازقنات - محصول غلات - شغل زراعت - صنایع دستی زنان
 کرباس بافی - راه فرعی - دبستان دارد .
- فراغه** - farâqe - ده ازبخش ابرقوش شهرستان یزد .
 ۲۵ك جنوب باختر ابرقوش - متصل بجاده صدیق آباد بابر قو .
 جلگه - معتدل - مالاریائی - سکنه ۴۰۵ - شیعه - فارسی .
 آب ازقنات - محصول غلات پنبه تره بار - شغل زراعت .
 صنایع دستی زنان قالی بافی - راه فرعی - دبستان دارد .
- فرا موش جان** - farâmuc-jân - ده ازدهستان چادگان
 بخش داران شهرستان فریدن .
 ۳۷ك جنوب داران - متصل بجاده کوه رنگ .
 دامنه کوه - سردسیر - سکنه ۸۷۱ - شیعه - لری ترکی .
 آب از رودخانه قنات و چشمه - محصول غلات تریاک سیب زمینی .
 شغل زراعت - راه شوسه - زیارتگاهی دارد .
- فران** - ferân - ده ازدهستان برزاوند شهرستان اردستان .
 ۴۸ك جنوب اردستان - ۱۴ك شوسه اردستان بنائین .
 کوهستانی - معتدل - سکنه ۵۵۶ - شیعه - فارسی .
 آب ازقنات - محصول غلات کجد پنبه پشم و روغن .
 شغل زراعت - راه ماشین رو .

- فتح آباد** - fath-âbâd - ده ازدهستان هرات و مروست
 بخش شهر بابک شهرستان یزد .
 ۷۲ك شمال باختر شهر بابک - ۵ك خاور شوسه مروست به هرات
 خوره .
 جلگه - معتدل - مالاریائی - سکنه ۸۲۸ - شیعه - فارسی .
 آب ازقنات - محصول غلات - شغل زراعت - صنایع دستی قالی
 بافی - راه فرعی .
- فتح آباد** - ده ازدهستان حومه بخش شهر بابک شهرستان یزد .
 ۳۳ك باختر شهر بابک - متصل براه عمومی .
 جلگه - معتدل - سکنه ۲۰۰ - شیعه - فارسی .
 آب ازقنات - محصول غلات حبوبات کشمش بادام - شغل زراعت
 راه فرعی .
- فتح آباد** - ده کوچکی است ازدهستان آیدغمش بخش فلاورجان
 شهرستان اصفهان .
 ۳۵ك جنوب باختر فلاورجان - ۳/۵ك راه باغ بهادران بگرددنه
 سرخ .
 سکنه ۲۸ - شیعه - فارسی .
 آب اززاینده رود - محصول غلات - شغل زراعت - راه فرعی .
- فتح آباد** - ده کوچکی است ازدهستان قهاب بخش حومه شهرستان
 اصفهان .
 ۲۴ك شمال خاور اصفهان - ۶ك شمال شوسه اصفهان بیزد .
 سکنه ۱۸ - شیعه - فارسی .
- فخر آباد** - faxr-âbâd - ده ازدهستان پشنکوه بخش نیر
 شهرستان یزد .
 ۲۲/۵ك جنوب باختر نیر - متصل براه نیر بابر قو .
 جلگه - گرمسیر - مالاریائی - سکنه ۴۹۵ - شیعه - فارسی .
 آب ازقنات - محصول غلات بادام توت تریاک شلغم سیب زمینی .
 شغل زراعت - صنایع دستی کرباس بافی - راه ماشین رو .
- فخر آباد** - ده ازدهستان گرکن بخش فلاورجان شهرستان
 اصفهان .
 ۱۹ك جنوب فلاورجان - ۱ك شمال جاده اصفهان بمبارکه .
 جلگه - معتدل - سکنه ۳۹۳ - شیعه - فارسی .
 آب اززاینده رود - محصول غلات برنج صیفی تریاک پنبه .
 شغل زراعت و گله داری - صنایع دستی زنان کرباس بافی .
 راه فرعی .
- فخر آباد** - ده ازدهستان میانکوه بخش مهریز شهرستان یزد .
 ۲۰ك جنوب باختر مهریز - ۷ك شمال راه فخر آباد بسر یزد .
 کوهستانی - معتدل - سکنه ۳۷۵ - شیعه - فارسی .
 آب ازقنات - محصول غلات - شغل زراعت - صنایع دستی زنان
 نساجی - راه فرعی .

فَرْت خَوَات - fart xān - ده اژدهستان کرکن بخش فلاورجان

شهرستان اصفهان .

۹ک جنوب کرکن - ۱ک راه عمومی کرکن .

چلگه - معتدل - سکه ۵۱۴ - شیمه - فارسی .

آب اززاینده رود - محصول غلات برنج صیفی پنبه تریاک .

شغل زراعت و گلخانه داری - صنایع دستی زنان جاجیم گلیم و کرباس

بافی - راه فرعی .

فَرَح - farah - ده اژدهستان فلاور بخش لردگان شهرستان

شهرکرد .

۸ک جنوب خاور لردگان - ۳۰ک راه عمومی .

چلگه - معتدل - سکه ۱۳۳ - شیمه - فارسی لری .

آب از چشمه - محصول غلات برنج کتیرا - شغل زراعت .

صنایع دستی زنان گلیم بافی - راه مالرو .

فَرَح آبَاد - farah-ābād - ده ازبغش حومه شهرستان

نائین

۲۳ک شمال باختر نائین - ۸ک شمال خاوری شوشه نائین بارستان .

کوهستانی - معتدل - سکه ۱۸۹ - شیمه - فارسی .

آب از قنات - محصول غلات - شغل زراعت - راه فرعی .

فَرَح آبَاد - ده محروبه است ازبغش سیرم شهرستان شهرضا .

فَرَح آبَاد سَهَبَل - farah-ābād-soheyl - ده محروبه است

ازبغش حومه شهرستان نائین .

فَرِخِي - farroxi - ده اردستان چندق بیابانک بخش خور

بیابانک شهرستان نائین .

۱۴ک شمال باختری خور - متصل براه خور چندق .

چلگه - معتدل - سکه ۶۴۲ - شیمه - فارسی .

آب از قنات - محصول غلات خرما - شغل زراعت .

صنایع دستی زنان کرباس بافی - راه ماشین روی - دیستان و صندوق

بست دارد .

فَرِدَوَان - fardevān - ده اژدهستان ماریین بخش سده

شهرستان اصفهان .

۹ک خاور سده - متصل بشوشه اصفهان بهران .

چلگه - معتدل - سکه ۳۲۶ - شیمه - فارسی .

آب اززاینده رود - محصول غلات پنبه تریاک تبا کوجویات صیفی

شغل زراعت .

فَرِیدَن - faridan - شهرستان فریدن یکی از شهرستانهای

هفکانه استان دهم محدود است :

از طرف شمال بشهرستان گلپایگان از طرف جنوب بشهرستان شهرکرد

از باختر بیلوک الیکودرز از خاور بشهرستان مرکزی اصفهان .

ضمناً باید دانست که در سازمان آمار کلیه قراعه دهستانهای

کرجیبو - چادگان - کرجیبو ووزوق بنام يك دهستان باسم فریدن

منظور شده .

شهرستان فریدن از دو بخش زیر تشکیل شده است .

۱ - بخش داران شامل ۴ دهستان ۱۲۸ آبادی سکه

۱۱۳۶۲۴ نفر .

۲ - بخش آخوره شامل ۴ دهستان ۱۳۴ آبادی سکه

۲۵۳۷۶ نفر .

بنابراین شهرستان فریدن از ۲ بخش و ۶ دهستان ۲۶۲ آبادی

تشکیل شده وسکته آن ۱۳۹۰۰۰ نفر است شرح هر يك از بخش

دهستان - و آبادی در جای خود داده شده است .

در بررسی هائی که در این شهرستان بعمل آمده وجود کانهائی نفت

وزغال سنگ در قریه مهشده کاهه فرغن وژونک کشف شده وتا کنون

از این کانها بهره برداری نشده است .

از داران مرکز شهرستان فریدن راه های شوشه زیر مشعب میشود :

۱ - راه شوشه داران بدامنه اصفهان .

۲ - راه شوشه داران بآخوره .

۳ - راه شوشه کوه رنگ .

۴ - شاهراه شوشه اصفهان بازنا از این شهرستان میگذرد وازنا

یکی از ایستگاههای مهم راه آهن شهرستان اهواز است ولی فعلاً

بعلت ناقص بودن ساختمان از این راه هنوز بهره برداری نشده است .

صادرات شهرستان پشم پوست لبنیات وتریاک باصفهان وخوانسار .

واردات - پارچه قند وشکر و اجناس خرازی وسراحتیاجات .

فریدن - ده کوچکی است ازبغش حومه شهرستان نائین .

۲۴ک باختر نائین - سکه ۱۰ نفر - شیمه - فارسی .

فریدون - faridun - ده محروبه است ازبغش حومه

شهرستان نائین .

فریک - ferik - ده کوچکی است از دهستان بسازفت بخش

اردل شهرستان شهرکرد .

۷۰ک شمال باختر اردل .

سکه ۶۶ - شیمه - فارسی لری .

فساران - fesārān - ده از دهستان برا آن بخشی حومه

شهرستان اصفهان .

۳۲ک جنوب اصفهان - ۱۳ک شوشه اصفهان به یزد .

چلگه - معتدل - سکه ۳۰۲ - شیمه - فارسی .

آب اززاینده رود - محصول غلات پنبه تریاک هندوانه - شغل زراعت

راه ماشین رو .

فسخود - fasaxod - ده اژدهستان بالا شهرستان اردستان .

۳۲ک جنوب باختر اردستان - ۶ک شمال شوشه اردستان به اصفهان

کوهستانی - معتدل - سکه ۵۰۰ - شیمه - فارسی .

آب از قنات - محصول غلات خشکبار کثیرا تره بار پشم روغن شغل زراعت - راه فرعی .

فشارك-fecârk - ده ازدهستان حومه بخش کوهپایه شهرستان اصفهان .

کوهستانی - معتدل - سکنه ۹۳۰ - شیعه - فارسی .

آب از قنات - محصول غلات حبوبات - شغل زراعت - صنایع دستی زنان پنبه ریزی - راه فرعی - دهستان و در حدود ۱۰ باب دکان دارد .

فضل آباد-fazl-âbâd - ده ازدهستان کرون بخش نجف آباد شهرستان اصفهان .

۳۸ ک باختر نجف آباد - ۴۶ جنوب شوسه نجف آباد به دامنه .

جلگه - معتدل - سکنه ۱۹۷ - شیعه - فارسی .

آب از قنات - محصول غلات بادام صیفی انگور سیب زمینی - شغل زراعت - صنایع دستی زنان کرباس بافی - راه فرعی .

فضل آباد - ده کوچکی است از دهستان مهاباد بخش بافق شهرستان یزد .

۷۲ ک شمال خاور بافق - ۱۰ ک خاور جاده بهاباد .

کوهستانی - سکنه ۸۹ - شیعه - فارسی .

فلارد-felârd - نام یکی از دهستانهای بخش لردگان شهرستان شهر کرد در جنوب شهر کرد در حد جنوبی شهرستان واقع

حدود و مشخصات آن بشرح زیر است :

حدود : از طرف شمال بکوه کره و کوه دوردالان (خط الرأس آنها حد طبیعی این دهستان با دهستان خانمیرزا است) از جنوب برشته ارتفاعات دینار از خاور برشته ارتفاعات باساقی (که خط الرأس آنها حد طبیعی این دهستان با دهستان سیرم بالا است) از باختر بکوه سرخ - کوه ریگ و کوه دولاب (خط الرأس آنها حد طبیعی این دهستان با دهستان خانمیرزا و جانگی است) وضع طبیعی : این دهستان در کوهستان واقع شده و مهمترین رشته ارتفاعات آن بشرح زیر است :

۱- در شمال دهستان کوه کره و کوه دوردالان که مهمترین قله آن ۳۳۳۰ متر ارتفاع دارد و تنگ گلکار بطول ده کیلومتر در خاور این کوه واقع شده معبر طبیعی این دهستان با بخش سیرم بالاست .

۲- در جنوب دهستان کوه لندره و کوه سه کوه که بلندترین قله آنها بترتیب ۲۲۵۵ متر و ۲۴۹۰ متر است .

۳- در خاور کوه سیره که بلندترین قله آن ۳۰۹۰ متر از سطح دریا ارتفاع دارد .

۴- در باختر دهستان کوه سرخ و کوه دولاب که بلندترین قله آن بام قله دولاب ۲۲۸۰ متر است .

رودخانه - رودخانه چشمه میشان که از ارتفاعات دوردالان و کوه

سرخ و سیره سرچشمه گرفته در جهت شمال بجنوب پس از عبور از جنوب کوه سه کوه برودخانه خراسان میریزد .

هوای دهستان معتدل آب قراء آن از رودخانه های محلی - چشمه - تأمین میشود .

محصول عمده غلات حبوبات - برنج جزئی تریاک - شغل عمده اهالی زراعت و گله داری و صنایع دستی محلی گلیم و جاجیم بافی است . راههای این دهستان مالرو و ارا به و می باشد .

این دهستان از ۳۱ آبادی بزرگ و کوچک تشکیل شده جمعیت آن ۸۰۰۰ نفر زبان اهالی لری و فارسی و مذهب آنان شیعه اثنی عشری است .

فلاورجان-falâvarjân - نام یکی از بخشهای پنجگانه شهرستان اصفهان حدود و مشخصات آن بشرح زیر است :

حدود : از طرف شمال ببخش سده و بخش نجف آباد از جنوب بشهرستان شهرضا و شهر کرد از طرف خاور بدیهستان کرارج از طرف باختر بدیهستان لار .

هوای بخش : چون قراء این بخش کنر زاینده رود واقع و مشجر است لذا هوای بخش معتدل و سالم میباشد .

ارتفاعات : این بخش دارای سه رشته ارتفاعات هم که در جهت جنوب خاوری بشمال باختری کشیده شده اند میباشد .

۱- کوههای خاوری بخش عبارت است از شاهکوه و کوه لاشر - ۲- رشته ارتفاع وسطی بخش که بموازات رشته ارتفاعات شاهکوه و کوه لاشر واقع شده مهمترین قله آن کوه موسی و کوه فیروزان کوه قلعه بزی - کوه سرخ و کوه جوزان است .

۳- رشته ارتفاعات حد جنوبی بخش که بموازات در رشته ارتفاع مشروحه بالا واقع شده عبارتند از کوه بیدکان کوه کلاه سیاه کوه رخ و کوه لاتاریک

تنگ و گردنه - تنگ لاشر در قسمت جنوب خاوری بخش واقع شده و راه اصفهان بشیراز از این تنگ میگذرد تنگ بیدکان در جنوب و انتهای جنوب خاوری کوه بیدکان واقع و راه شوسه اصفهان بشهر کرد از این تنگ عبور میکند .

گردنه رخ در جنوب بخش در انتهای جنوب خاوری کوه لاتاریک واقع و راه جدید شوسه اصفهان بشهر کرد از این گردنه میگذرد (توضیح آنکه ساختمان مسیر این راه در گردنه رخ نا تمام است) گردنه آب نیل در قسمت بخش که در انتهای شمال باختری شاه کوه واقع شده راه شوسه اصفهان بدیهستان گرکن از این گردنه میگذرد .

رودخانه : قسمتی از مسیر رودخانه زاینده رود در جهت باختری تا آبادی حسن آباد از دهستان اشیان جریان داشته و از این آبادی مسیر رودخانه برای اینکه کوههای سهر فیروزان و کوه

جویی را دور بزند در جهت جنوب بشمال تا آبادی جزین جریان داشت ولی از این بیخه دو باره میرزایند رود در جهت باختر بغاور امتداد مییابد.

پل‌های مهمی که در این بخش در روی زاینده رود احداث شده‌اند بترتیب از باختر بغاور پل زمانخان پل بیستگان پل بابامحود و پل فلاورجان است.

معادن سرب و قلع در آب نیل کچ در پروژاد در جویی وشهاب معدن نمک در آبادی بزگان وجود دارد.

راه شوشه جدید اصفهان بشهر کرد تقریباً از شمال خاوری بجنوب باختری امتداد است از تنگ بیدکان از قسمت جنوب خاوری بخش میگذرد.

سازمان - بخش فلاورجان از ۴ دهستان ۱۹۶ آبادی بشرح زیر تشکیل شده است

۱- دهستان آیدمیش ۴۵ آبادی ۲۴۷۶۱ نفر

۲- دهستان اشیان ۳۳ آبادی ۴۷۲۸۹

۳- دهستان گرگن ۵۳ آبادی ۱۷۶۵۳

۴- دهستان اشترجان ۶۵ آبادی ۵۶۰۸۲

بنابر صورت فوق جمعیت بخش باسکنه مرکز بخش (فلاورجان) ۱۵۰۷۸۵ نفر زبان مادری اهالی فارسی و مذهب آنها مسلمان شیعه اثنی عشری است.

محصول عمده غلات حبوبات و تریاک است.

فلاورجان - قصبه مرکز بخش فلاورجان شهرستان اصفهان بنسط مستقیم در ۱۵ کیلومتری جنوب باختری اصفهان و کنار زاینده رود واقع شده است.

مختصات جغرافیائی آن بشرح زیر است :

طول ۵۱ درجه و ۳۷ دقیقه و ۳۰ ثانیه خاوری از نصف النهار گرینویچ عرض ۳۲ درجه و ۳۳ دقیقه شمالی.

ارتفاع از سطح دریا ۱۶۰۰ متر

هوای قصبه بواسطه بیشه‌های ساحل باختری زاینده رود و اشجار فراوان معتدل است.

در جلگه سبز و خرم پر از اشجار واقع شده و راه شوشه اصفهان به شهر کرد از وسط این قصبه میگذرد

آب مشروب و آب زراعتی قصبه از زاینده رود و قنوات تأمین میگردد.

محصول عمده قصبه غلات حبوبات برنج پنبه میوهات و تریاک است. جمعیت آن در حدود ۴۵۰۰ نفر زبان مادری فارسی مذهب مسلمان شیعه اثنی عشری است.

شغل ساکنین قصبه زراعت و گلهداری و عده‌ای کاسب و دکاندار و در حدود ۸۰ باب دکان دارد که بطور پراکنده و قسمتی نیز در

میردوخیابان قصبه واقع شده‌اند اکثر بنا های آبادی خشت گلی است صنایع دستی قصبه کرباس قالی و جاجیم بافی و سفال پزی است. یکباب دبستان و یک بیمارستان و تختخوابی و درمانگاه دارد.

از آثار قدیمی پل فلاورجان (در محل پل ورگان نامیده میشود) از زمان شاه عباس باقی است که بر روی زاینده رود در مسیر شوشه اصفهان بشهر کرد ساخته شده است.

روشنایی قصبه تا ساعت ۱۲ شب بوسیله مولد برق آسیاب موتوروی تأمین میشود دارای ۳ کاراژ باربری و ۱۰ باربری و ۵ باب قهوه‌خانه است.

از ادارات دولتی فرهنگ - کشاورزی - پست - ژاندارمری - بهداشتی - شهرداری دادگاه را میتوان نام برد.

فوداز - fudâz - ده از بخش - حومه شهرستان نائین .

۴۰ کیلومتر باختر نائین - ۷ کیلومتر جنوب شوشه اردستان به نائین .

جلگه - معتدل - سکنه ۴۹۱ - شیعه - فارسی .

آب از قنوات - محصول غلات - شغل زراعت - راه مالرو .

فودان - fudân - ده از دهستان اشترجان بخش فلاورجان شهرستان اصفهان .

۳ کیلومتر شمال خاور فلاورجان - ۱ کیلومتر جاده شهر کرد به اصفهان .

جلگه - معتدل - سکنه ۲۱۲ - شیعه - فارسی

آب از زاینده رود - محصول غلات برنج تریاک پنبه - شغل زراعت و گلهداری - صنایع دستی زنان کرباس بافی - راه مالرو .

فودیج - fudij - ده کوچکی است از دهستان مهاباد بخش بافق شهرستان بزد

۸۶ کیلومتر شمال خاور بافق - ۱۷ کیلومتر جاده فرعی کوشک بجزستان سکنه ۱۰۹ - شیعه - فارسی .

آب از قنوات - محصول غلات - شغل زراعت - راه مالرو .

فهرج - fabraj - ده از دهستان حومه بخش مهریز شهرستان بزد .

۲۴ کیلومتر شمال خاور مهریز - ۱۲ کیلومتر جاده بزد بازناره .

جلگه - معتدل - سکنه ۸۸۹ - شیعه - فارسی .

آب از قنوات - محصول غلات - شغل زراعت - صنایع دستی کرباس بافی و نساجی - راه فرعی - دبستان دارد .

فهییه - fahye - ده مشروب و ایت از بخش - حومه شهرستان نائین **فیروزآباد - firuz-âbâd** - قصبه از دهستان میبد بخش اردکان شهرستان بزد .

۶ کیلومتر جنوب اردکان - متصل براه فرعی فیروزآباد ب اردکان .

جلگه - معتدل - مالاریائی - سکنه ۳۵۹۷ - شیعه - فارسی .

آب از قنوات - محصول غلات پنبه - شغل زراعت و صابون پزی - صنایع دستی کرباس بافی - راه ماشین رو - دبستان دارد .

فیروز آباد - ده از دهستان رستاق بخش اشکدر شهرستان یزد .
 ۲ک شمال خاوری اشکدر - ۸ک باختر جاده یزد .
 جلگه - معتدل - سکنه ۱۱۴۵ - شیعه - فارسی .
 آب از قنات - محصول غلات - شغل زراعت - صنایع دستی کرباس
 بافی و نساجی - راه ماشین رو - دبستان دارد .
فیروز آباد - ده از بخش ابرقو شهرستان یزد .
 ۱۰ک شمال باختر ابرقو - متصل بجاده ابرقو و فیروز آباد .
 جلگه - معتدل - مالاریائی - سکنه ۱۱۵ - شیعه - فارسی .
 آب از قنات - محصول غلات پنبه - شغل زراعت - صنایع دستی زنان
 قالی بافی - راه فرعی .
فیروز آباد - ده کوچکیست از دهستان قهاب بخش حومه شهرستان
 اصفهان .
 ۱۷ک خاور اصفهان - ۳ک جنوب جاده یزد .
 سکنه ۶۷ - شیعه - فارسی .
فیض آباد feyz-âbâd - ده از دهستان پیشکوه بخش تفت
 شهرستان یزد .
 ۲۲ک باختر تفت - متصل بجاده تفت به یزد .
 کوهستانی - معتدل - سکنه ۳۱۰ - شیعه - فارسی .
 آب از قنات - محصول غلات - شغل زراعت - صنایع دستی زنان کرباس
 بافی - راه فرعی .
فیض آباد - ده از بخش ابرقو شهرستان یزد .
 ۷/۵ک شمال خاور ابرقو - ۳/۵ک شمال جاده ابرقو و بفرخ آباد و
 سریزد .
 جلگه - معتدل - مالاریائی - سکنه ۲۳۰ - شیعه - فارسی .
 آب از قنات - محصول غلات پنبه کنجد - شغل زراعت - صنایع دستی
 زنان قالی بافی - راه فرعی .
فیض آباد - ده از دهستان رود دشت بخش کوهپایه شهرستان
 اصفهان .
 ۳۳ک خاور کوهپایه - ۲ک شمال جاده یزد .
 جلگه - معتدل - سکنه ۱۷۵ - شیعه - فارسی .
 آب از قنات - محصول غلات پنبه حبوبات - شغل زراعت - راه فرعی
فیض آباد - ده از دهستان جرقویه بخش حومه شهرستان شهرضا .
 ۶۶ک جنوب خاور شهرضا .
 جلگه - معتدل - سکنه ۱۲۶ - شیعه - فارسی

آب از قنات - محصول غلات پنبه تریاک انار - شغل زراعت - صنایع
 دستی زنان کرباس بافی - راه ماشین رو .
فیض آباد - ده از دهستان خانمیرزا بخش لردگان شهرستان
 شهرکرد .
 ۳۴ک شمال لردگان - کنار جاده عمومی اردگان به پل کره .
 جلگه - معتدل - سکنه ۱۱۴ - شیعه - فارسی لری .
 آب از قنات و چشمه - محصول غلات ارزن تنباکوتریاک - شغل زراعت
 کله داری - صنایع دستی جاجیم بافی - راه مالرو .
فیض آباد - ده کوچکیست از بخش حومه شهرستان نائین .
 ۱۲ک شمال غرب نائین - ۷ک شوسه نائین باردهستان .
 سکنه ۴۶ - شیعه - فارسی .
فیض آباد حاجی کاظم feyz-âbâd-hâji-kâzem -
 ده از بخش حومه شهرستان نائین .
 ۳۰ک باختر نائین - ۱۰ک شوسه اردستان بنائین .
 جلگه - معتدل - سکنه ۱۸۳ - شیعه - فارسی .
 آب از قنات - محصول غلات - شغل زراعت - راه مالرو .
فیل آباد fil-âbâd - ده از دهستان میزدج بخش حومه
 شهرستان شهرکرد .
 ۳۳ک جنوب باختر شهرکرد - کنار راه شهرکرد بیاباحیدر .
 دامنه کوه - معتدل - سکنه ۱۶۲۷ - شیعه - فارسی .
 آب از چشمه و رودخانه مجلی - محصول غلات - شغل زراعت - صنایع
 دستی زنان گلیم بافی - راه ماشین رو .
فیلاورگان filâvargân - ده از دهستان اشترجان بخش
 فلاورجان شهرستان اصفهان .
 ۱۰ک جنوب فلاورجان - ۳ک راه شهرکرد باصفهان .
 جلگه - معتدل - سکنه ۱۱۸ - شیعه - فارسی .
 آب از زاینده رود - محصول غلات پنبه تریاک - شغل زراعت و
 کله داری صنایع دستی زنان کرباس بافی - راه فرعی .
فیلور filur - ده از دهستان اشترجان بخش فلاورجان شهرستان
 اصفهان .
 ۱۰ک باختر فلاورجان - ۹ک باختر راه شهرکرد باصفهان .
 جلگه - معتدل - سکنه ۱۲۳ - شیعه - فارسی .
 آب از زاینده رود - محصول غلات برنج پنبه تریاک - شغل زراعت
 و کله داری - صنایع دستی زنان کرباس بافی - راه مالرو .

ق

ق-۱

قائد - **qâed** - ده مغروبه ایست از دهستان پشتکوه بخش اردل شهرستان شهرکرد .

قادری - **qâderi** - ده مغروبه ایست از بخش حومه شهرستان نائین .

قارنه - **qârne** - ده از دهستان برآن بخش حومه شهرستان اصفهان .

۳۱ ک جنوب خاور اصفهان - ۲ ک راه فرعی و حیم آباد بکوتر آباد . جلگه - معتدل - سکنه ۴۲۱ - شیعه - فارسی .

آب از چاه و آب سد - محصول غلات پنبه تریاک هندوانه پشم و روغن - شغل زراعت و کله داری - راه فرعی .

قاسم آباد - **qâsem-âbâd** - ده از بخش حومه شهرستان یزد .

۶ ک جنوب باختر یزد - ۲ ک باختر راه یزد به سریزد . جلگه - معتدل - مالاریائی - سکنه ۵۴۴ - شیعه - فارسی .

آب از قنات - محصول غلات - شغل زراعت - صنایع دستی نساجی راه فرعی - دبستان دارد .

قاسم آباد - ده از دهستان هرات و مروست بخش شهر بابک شهرستان یزد .

۹۸ ک شمال باختر شهر بابک - ۱ ک باختر راه مروست به یزد . جلگه - معتدل - مالاریائی - سکنه ۵۴۴ - شیعه - فارسی .

آب از قنات - محصول غلات - شغل زراعت - صنایع دستی قالی بافی راه فرعی .

قاسم آباد - ده از دهستان کرون بخش نجف آباد شهرستان اصفهان .

۵۱ ک باختر نجف آباد - ۷ ک راه نجف آباد به دامنه . جلگه - معتدل - سکنه ۲۷۰ - شیعه - فارسی .

آب از قنات - محصول غلات بادام سیب زمینی انگور - شغل زراعت صنایع دستی زنان پارچه کرباس بافی - راه ماشین رو .

قاسم آباد - ده از دهستان شوراب بخش اردل شهرستان شهرکرد .

ق-۱

۶ ک شمال باختر اردل - ۲۱ ک راه عمومی مالرو . کوهستانی - معتدل - سکنه ۱۲۰ - شیعه - فارسی لری .

آب از چشمه - محصول غلات کتیرا پشم و روغن گز انگیب - شغل زراعت و کله داری - راه مالرو - قشلاق در اطراف مسجد سلیمان .

قاسم آباد - ده مغروبه ایست از بخش سیرم بالا شهرستان شهرضا .

قاسملو - **qâsem lu** - ده مغروبه ایست از بخش سیرم بالا شهرستان شهرضا .

قراقوش - **qarâ-quc** - ده از دهستان لار بخش حومه شهرستان شهرکرد .

۳۵ ک شمال شهرکرد - ۱۲ ک راه بن شهرکرد . کوهستانی - معتدل - سکنه ۱۲۰ - شیعه - فارسی ترکی .

آب از رودخانه محلی - محصول برنج غلات کشمش - شغل زراعت کله داری - راه مالرو .

قروق آقا - **qoroq-âqâ** - ده از دهستان اشیان بخش فلاورجان شهرستان اصفهان .

۲۰ ک باختر فلاورجان - ۴ ک شوشه مبارکه بسفید دشت . جلگه - معتدل - سکنه ۱۴۷ - شیعه - فارسی .

آب از زاینده رود - محصول غلات برنج صیفی تریاک پنبه - شغل زراعت - صنایع دستی زنان کرباس بافی - راه ماشین رو .

قورقور - **qor-qor** - ده از دهستان چادگان بخش داران شهرستان فریدن .

۲۰ ک جنوب خاور داران - ۷ ک راه داران به سنده گان . کوهستانی - معتدل - سکنه ۲۷۱ - شیعه - ترکی .

محصول غلات آبی و دیمی کتیرا - شغل زراعت - راه مالرو .

قوره باطاق - **qare-bolâq** - ده از دهستان کرچیو بخش داران شهرستان فریدن .

۲۶ ک شمال باختر داران - ۳ ک راه ازنا باصفهان . جلگه - سردسیر - سکنه ۷۵۷ - شیعه - ترکی فارسی .

آب از چشمه و قنات - محصول غلات حبوبات تریاک - شغل زراعت و کله داری - صنایع دستی زنان جاجیم و قالی بافی - راه فرعی

قره تپه - qare-tappe - ده کوچکی است از دهستان کرون
بخش نجف آباد شهرستان اصفهان .

۲۰ ک باختر نجف آباد - ۸ ک جنوب راه نجف آباد بدامنه .
جلگه - معتدل - سکنه ۹۰ - شیعه - فارسی .

قریه موسی - qarye-musâ - ده از دهستان حومه بخش
شهربابک شهرستان یزد .

۲ ک باختر شهربابک - متصل براه فرعی شهربابک .

جلگه - معتدل - مالاریائی - سکنه ۴۷۴ - شیعه - فارسی .

آب از قنات - محصول غلات - شغل زراعت - صنایع دستی زنان
کرباس بافی - راه فرعی .

قشلاق - qeclâq - ده مخروبه ایست از بخش سمیرم بالا
شهرستان شهرضا .

قوچان - quçân - ده از دهستان لار بخش حومه شهرستان
شهر کرد .

۳۳ ک شمال شهر کرد - ۶ ک راه موسی آباد به نجف آباد .

کوهستانی - معتدل - سکنه ۱۸۷ - شیعه - فارسی ترکی .

آب از رودخانه و قنات - محصول برنج غلات بادام کشمش - شغل
زراعت - راه مالرو .

قصرچم - qasr-çam - ده از دهستان حومه بخش حومه
شهرستان شهرضا .

۱۵/۵ ک جنوب باختری شهرضا - ۱۲ ک جنوب باختر شوسه اصفهان
بشیراز .

جلگه - معتدل - سکنه ۶۴۸ - شیعه - فارسی .

آب از قنات - محصول غلات پنبه تریاک توت - شغل زراعت و
گلهداری - صنایع دستی زنان قالی و گلیم و کرباس بافی .

راه ماشینرو .

قطرم - qotrom - ده از دهستان حومه بخش بافق شهرستان
یزد .

۵ ک شمال خاور بافق .

کوهستانی - معتدل - مالاریائی - سکنه ۴۲۰ - شیعه - فارسی .

آب از قنات - محصول غلات برنج - شغل زراعت - صنایع دستی
زنان کرباس بافی - راه فرعی .

قفر - qafar - ده از دهستان ورزق بخش داران شهرستان
فریدن .

۶ ک شمال داران - ۲ ک شمال راه ازنا باصفهان .

دامنه کوه سردسیر - سکنه ۲۸۴ - شیعه - ترکی .

آب از قنات و چشمه - محصول غلات دیمی و آبی حبوبات - شغل
زراعت - صنایع دستی زنان جاجیم بافی - راه فرعی .

قلعه اخلاص - qal'e-exlâs - ده از دهستان کرچیو
بخش داران شهرستان فریدن .

۴ ک شمال باختر داران - ۹ ک باختر راه ازنا باصفهان .

کوهستانی - سردسیر - سکنه ۵۴۹ - شیعه - لری فارسی ترکی .

آب از قنات و چشمه - محصول غلات تریاک سیبزمینی کتیرا - شغل
زراعت و گلهداری - صنایع دستی قالی و جاجیم بافی - راه فرعی .

قلعه آخوند - qal'e-âxund - ده مخروبه ایست از دهستان
بازفت بخش اردل شهرستان شهر کرد .

قلعه افغان - qal'e-afqân - ده از دهستان خانمیرزا بخش
لردگان شهرستان شهر کرد .

۳ ک خاور لردگان - ۶ ک راه عمومی لردگان بپل کره .

جلگه - معتدل - سکنه ۲۲۳ - شیعه - فارسی لری .

آب از چشمه ورودخانه محلی - محصول غلات تریاک سر درختی
شغل زراعت و گلهداری - صنایع دستی محلی جاجیم و قالیافی
راه مالرو .

قلعه آقا - qal'e-âqâ - ده از دهستان آیدغمش بخش فلاورجان
شهرستان اصفهان .

۳۳ ک جنوب باختر فلاورجان - مسیر راه بیستگان بگردنه سرخ .

کوهستانی - معتدل - سکنه ۲۱۱ - شیعه - فارسی .

آب از قنات - محصول غلات - شغل زراعت و گلهداری - صنایع دستی
زنان کرباس بافی - راه فرعی .

قلعه آقا - ده کوچکیست از دهستان ماربین بخش سده شهرستان
اصفهان .

۷ ک جنوب خاور سده - ۱ ک شمال راه نجف آباد باصفهان .

سکنه ۷۶ - شیعه - فارسی .

قلعه امیرییه - qal'e-amiriyye - ده از دهستان ماربین
بخش سده شهرستان اصفهان .

۴ ک جنوب خاور سده - ۱ ک راه ماشینرو سده .

جلگه - معتدل - سکنه ۱۲۷ - شیعه - فارسی .

آب از زاینده رود و چاه - محصول غلات حبوبات پنبه تریاک تنباکو
شغل زراعت - صنایع دستی زنان کرباس بافی - راه ماشینرو

قلعه بالا - qal'e-bâlâ - ده کوچکیست از دهستان حومه بخش
کوهپایه شهرستان اصفهان .

۱ ک خاور کوهپایه - ۵ ک جنوب شوسه اصفهان به یزد .

سکنه ۵۷ - شیعه - فارسی .

قلعه برتیانچی - qal'e-bertiyançi - ده از دهستان جی
بخش حومه شهرستان اصفهان .

۶ ک خاور اصفهان - ۱ ک باختر راه سابق یزد باصفهان .

جلگه - معتدل - سکنه ۱۰۴ - شیعه - فارسی .

آب از زاینده رود وچاه - محصول غلات پنبه تریاک صیفی - شغل
 زراعت - راه ماشین رو.

قلعه بهمن - **qal'e-bahman** - ده اژدهستان کرچوبو بخش
 داران شهرستان فریدن .

۳۵ ک شمال باختر داران - ۱۰ ک راه ازنا باصفهان
 کوهستانی - سردسیر - سکنه ۵۴۰ - شیعه - ترکی فارسی لری .

آب از قنات و چشمه - محصول غلات حبوبات تریاک گز انگیب - شغل
 زراعت و گله داری - صنایع دستی جاجیم و قالی بافی - راه فرعی .

قلعه بیابانی - **qal'e-biyābānī** - ده کوچکیست اژدهستان
 اشترجان بخش فلاورجان شهرستان اصفهان .

۱۲ ک جنوب باختر فلاورجان - ۱ ک راه کرکن
 سکنه ۲۲ - شیعه - فارسی .

قلعه تک - **qal'e-tak** - ده اژدهستان کبار بخش بروجن
 شهرستان شهرکرد .

۵۳ ک شمال باختر بروجن - ۱۲ ک راه شلزار بشهرکرد
 کوهستانی - معتدل - سکنه ۹۰۳ - شیعه - فارسی .

آب از چشمه - محصول غلات حبوبات کنیرا انگور سیب گوجه - شغل
 زراعت صنایع دستی قالیبافی - راه مالرو .

قلعه تک - ده کوچکیست اژدهستان شوراب بخش اردل شهرستان
 شهرکرد .

۵۵ ک شمال باختر اردل - سکنه ۲۸ - شیعه - فارسی لری .

قلعه چه - **qal'ese** - ده اژدهستان خانیرزا بخش لردگان
 شهرستان شهرکرد .

۲۵ ک خاور لردگان - ۶ ک راه لردگان به پل کره
 جلگه - معتدل - سکنه ۱۸۴ - شیعه - فارسی لری .

آب از چشمه و رودخانه معلی - محصول غلات تریاک سردختی - شغل
 زراعت و گله داری - صنایع دستی معلی جاجیم و قالیبافی - راه
 مالرو .

قلعه خواجه - **qal'e-xāje** - ده اژدهستان گرجی بخش داران
 شهرستان فریدن .

۴۱ ک شمال باختر داران - ۱۲ ک باختر راه ازنا باصفهان
 کوهستانی - سردسیر - سکنه ۳۱۳ - شیعه - لری فارسی .

آب از چشمه و قنات - محصول غلات حبوبات تریاک - شغل زراعت و
 گله داری - صنایع دستی جاجیم و قالی بافی - راه فرعی .

قلعه درویش - **qal'e-darvic** - ده اژدهستان پشتکوه
 بخش اردل شهرستان شهرکرد .

۱۸ ک جنوب اردل - ۱۲ ک تاراه عمومی مالرو .
 جلگه - معتدل - سکنه ۳۹۲ - شیعه - فارسی لری .

آب از چشمه - محصول غلات تریاک باغات انگور - شغل زراعت
 صنایع دستی زنان قالیبافی - راه مالرو .

قلعه رشید - **qal'e-racid** - ده اژدهستان پشتکوه بخش اردل
 شهرستان شهرکرد .

۱۸ ک شمال باختر اردل - ۲۰ ک راه مالرو عمومی
 جلگه - معتدل - سکنه ۳۲۱ - شیعه - فارسی .

آب از چشمه - محصول غلات تریاک انگور سیب زردآلو - شغل
 زراعت - صنایع دستی زنان قالیبافی - راه مالرو .

قلعه زاوور - **qal'e-zavbur** - ده اژدهستان چنارود بخش
 آخوره شهرستان فریدن .

۳۳ ک جنوب آخوره - ۱۸ ک راه اسکندری بداران
 کوهستانی - سردسیر - سکنه ۱۵۱ - شیعه - لری .

آب از چشمه - محصول غلات حبوبات تریاک - شغل زراعت - راه فرعی
قلعه زینبیه - **qal'e-zeynabiyye** - ده کوچکیست از
 دهستان برآن بخش حومه شهرستان اصفهان .

۱۶ ک جنوب خاور اصفهان - ۱۴ ک جاده اصفهان به یزد
 سکنه ۳۲ - شیعه - فارسی .

قلعه ساربان - **qal'e-sārebān** - ده کوچکیست از دهستان
 رودشت بخش کوهپایه شهرستان اصفهان .

۴۴ ک جنوب باختر کوهپایه - ۲۴ ک جنوب شوسه اصفهان به یزد
 جلگه - معتدل - سکنه ۳۴ - شیعه - فارسی .

قلعه سرخ - **qal'e-sorx** - ده اژدهستان چنارود بخش آخوره
 شهرستان فریدن .

۲۰ ک جنوب آخوره - ۱۲ ک راه عمومی مالرو
 جلگه - سردسیر - سکنه ۳۶۴ - شیعه - لری .

آب از چشمه - محصول غلات حبوبات تریاک پشم و روغن - شغل زراعت
 و گله داری - راه مالرو .

قلعه سرخ - ده اژدهستان کرکن بخش فلاورجان شهرستان
 اصفهان .

۱۲ ک جنوب خاور فلاورجان - متصل برای مبارکه به اصفهان
 جلگه - سکنه ۱۱۸ - شیعه - فارسی .

آب از قنات - محصول غلات برنج تریاک - شغل زراعت و گله داری
 صنایع دستی زنان کرباس بافی - راه ماشین رو .

قلعه سفید - **qal'e-sefid** - ده اژدهستان نجف آباد شهرستان
 اصفهان .

۸ ک جنوب خاور نجف آباد - ۵ ک شوسه نجف آباد به اصفهان
 جلگه - معتدل - سکنه ۱۵۲۵ - شیعه - فارسی .

آب از قنات - محصول غلات انگور سیب زمینی زردآلو توت سیب
 هندوانه پنبه تریاک - شغل زراعت - صنایع دستی زنان کرباس بافی
 راه ماشین رو - دبستان دارد .

آب از زاینده رود وچاه - محصول غلات پنبه تریاک صیفی - شغل
 زراعت - راه ماشین رو.

قلعه بهمن - **qal'e-bahman** - ده اژدهستان کرچوبو بخش
 داران شهرستان فریدن .

۳۵ ک شمال باختر داران - ۱۰ ک راه ازنا باصفهان
 کوهستانی - سردسیر - سکنه ۵۴۰ - شیعه - ترکی فارسی لری .

آب از قنات و چشمه - محصول غلات حبوبات تریاک گز انگیب - شغل
 زراعت و گله داری - صنایع دستی جاجیم و قالی بافی - راه فرعی .

قلعه بیابانی - **qal'e-biyābānī** - ده کوچکیست اژدهستان
 اشترجان بخش فلاورجان شهرستان اصفهان .

۱۲ ک جنوب باختر فلاورجان - ۱ ک راه کرکن
 سکنه ۲۲ - شیعه - فارسی .

قلعه تک - **qal'e-tak** - ده اژدهستان کبار بخش بروجن
 شهرستان شهرکرد .

۵۳ ک شمال باختر بروجن - ۱۲ ک راه شلزار بشهرکرد
 کوهستانی - معتدل - سکنه ۹۰۳ - شیعه - فارسی .

آب از چشمه - محصول غلات حبوبات کنیرا انگور سیب گوجه - شغل
 زراعت صنایع دستی قالیبافی - راه مالرو .

قلعه تک - ده کوچکیست اژدهستان شوراب بخش اردل شهرستان
 شهرکرد .

۵۵ ک شمال باختر اردل - سکنه ۲۸ - شیعه - فارسی لری .

قلعه چه - **qal'ese** - ده اژدهستان خانیرزا بخش لردگان
 شهرستان شهرکرد .

۲۵ ک خاور لردگان - ۶ ک راه لردگان به پل کره
 جلگه - معتدل - سکنه ۱۸۴ - شیعه - فارسی لری .

آب از چشمه و رودخانه معلی - محصول غلات تریاک سردختی - شغل
 زراعت و گله داری - صنایع دستی معلی جاجیم و قالیبافی - راه
 مالرو .

قلعه خواجه - **qal'e-xāje** - ده اژدهستان گرجی بخش داران
 شهرستان فریدن .

۴۱ ک شمال باختر داران - ۱۲ ک باختر راه ازنا باصفهان
 کوهستانی - سردسیر - سکنه ۳۱۳ - شیعه - لری فارسی .

آب از چشمه و قنات - محصول غلات حبوبات تریاک - شغل زراعت و
 گله داری - صنایع دستی جاجیم و قالی بافی - راه فرعی .

قلعه درویش - **qal'e-darvic** - ده اژدهستان پشتکوه
 بخش اردل شهرستان شهرکرد .

۱۸ ک جنوب اردل - ۱۲ ک تاراه عمومی مالرو .
 جلگه - معتدل - سکنه ۳۹۲ - شیعه - فارسی لری .

- قلعه سلیم** - dal'e-salim - ده از دهستان کیار بخش بروجن شهرستان شهرکرد .
- ۲۸ک باختر بروجن - ۳ک راه بروجن به شلمزار .
دامنه کوه - معتدل - سکنه ۲۲۹ - شیعه - فارسی .
- آب از چشمه - محصول غلات تریاک - شغل زراعت و کله داری صنایع دستی محلی قالی و جاجیم بافی - راه فرعی .
- قلعه سنگی** - qal'e-sangi - ده مغروبه ایست از بخش سیرم بالا شهرستان شهرضا .
- قلعه سوخته** - qal'e-suxte - ده از دهستان فلارد بخش لردگان شهرستان شهرکرد .
- ۳۴ک خاور لردگان - ۳۲ک راه فرعی لردگان .
کوهستانی - معتدل - سکنه ۳۶۴ - شیعه - فارسی لری .
- آب از چشمه - محصول غلات - شغل زراعت - صنایع دستی محلی گلیم بافی - راه مالرو .
- قلعه سیان** - qal'e-siyân - ده کوچکی است از دهستان رودشت بخش کوهپایه شهرستان اصفهان .
- ۲۳ک جنوب کوهپایه - ۲۲ک جنوب شوسه اصفهان به یزد .
سکنه ۱۹ - شیعه - فارسی .
- قلعه شاه** - qal'e-câh - ده از بخش نجف آباد شهرستان اصفهان .
- ۶ک خاور نجف آباد - متصل بشوسه اصفهان به نجف آباد .
جلگه - معتدل - سکنه ۱۰۰۳ - شیعه - فارسی .
- آب از قنات و چاه - محصول غلات بادام حبوبات انگور سیب زمینی هندوانه تریاک بسته هلو زردآلو گوجه - شغل زراعت - صنایع دستی زنان کرباس بافی - دبستان دارد .
- قلعه شاه** - ده از دهستان اشترجان بخش فلاورجان شهرستان اصفهان .
- جلگه - معتدل - سکنه ۸۰۰ - شیعه - فارسی .
- آب از زاینده رود - محصول گندم جو برنج صیفی - شغل زراعت راه ماشین رو .
- قلعه شاهرخ** - qal'e-câhrox - ده از دهستان چادگان بخش داران شهرستان فریدن .
- ۳۵ک جنوب داران - کنار راه کوه رنگ .
دامنه کوه - سردسیر - سکنه ۱۰۵۴ - شیعه - ترکی لری .
- آب از چشمه قنات ورودخانه محلی - محصول غلات حبوبات سیب زمینی - شغل زراعت - صنایع دستی جاجیم بافی - راه ماشین رو .
- قلعه شور** - qal'e-cur - ده کوچکی است از دهستان کراچ بخش حومه شهرستان اصفهان .
- ۱۷ک جنوب اصفهان - ۳ک خاور شوسه اصفهان به شیراز .
سکنه ۵۹ - شیعه - فارسی .

- قلعه فروشان** - qal'e-forucân - ده کوچکی است از دهستان فاربین بخش سده شهرستان اصفهان .
- ۵ک جنوب سده - ۱ک شمال شوسه نجف آباد به اصفهان .
سکنه ۶۶ - شیعه - فارسی .
- قلعه قاسم** - qal'e-qâsem - ده از دهستان اشیان بخش فلاورجان شهرستان اصفهان .
- ۱۶ک جنوب باختر فلاورجان - ۳ک راه ریز .
جلگه - معتدل - سکنه ۸۰۵ - شیعه - فارسی .
- آب از زاینده رود - محصول غلات برنج پنبه تریاک - شغل زراعت و کله داری - صنایع دستی زنان کرباس بافی - راه فرعی .
- قلعه قدم** - qal'e-qadam - ده از بخش سیرم بالا شهرستان شهرضا .
- ۲۰ک جنوب سیرم - جلگه - معتدل - سکنه ۱۰۰ - شیعه - فارسی .
- آب از قنات - محصول غلات پنبه تنباکو کشمش تریاک بادام شغل زراعت - راه مالرو .
- قلعه مردان** - qal'e-mardân - ده کوچکی است از دهستان کراچ بخش حومه شهرستان اصفهان .
- ۱۱ک جنوب خاور اصفهان - متصل براه کراچ به براگون .
سکنه ۱۷ - شیعه - فارسی .
- قلعه مرغ** - qal'e-morq - ده کوچکی است از دهستان چادگان بخش داران شهرستان فریدن .
- ۵۴ک خاور داران - سکنه ۱۷ - شیعه - فارسی .
- قلعه ملک** - qal'e-malek - ده از دهستان ورزق بخش داران شهرستان فریدن .
- ۱۹ک جنوب باختر داران - ۵ک راه ماشین رو داران به آخوره .
کوهستانی - سردسیر - سکنه ۳۶۱ - شیعه مسیحی - ترکی ارمنی .
- آب از رودخانه - محصول غلات حبوبات تریاک سیب زمینی - شغل زراعت - صنایع دستی جاجیم بافی - راه فرعی .
- قلعه ممکا** - qal'e-mamakâ - ده از دهستان گندمان بخش بروجن شهرستان شهرکرد .
- ۳۲ک باختر بروجن - متصل براه شلمزار به سفیددشت .
جلگه - معتدل - سکنه ۸۷۴ - مسیحی - ارمنی .
- آب از رودخانه و قنات - محصول غلات انگور - شغل زراعت صنایع دستی زنان گلیم بافی - در فصل خشکی اتومبیل میتوان رد .
- قلعه منصور** - qal'e-mansuri - ده کوچکی است از دهستان چادگان بخش داران شهرستان فریدن .
- ۳۷ک جنوب داران - ۵ک راه چادگان با اصفهان .
سکنه ۶۸ - شیعه - ترکی .

- قلعه موسی خان** - *qal'e-musâ-xân* - ده از دهستان چادگان بخش داران شهرستان فریدن .
- ۶۷ک جنوب خاورداران - ۶ک راه زمان خان به شهر کرد .
- جلگه - معتدل - سکنه ۱۵۰ - شیمه - فارسی .
- آب از قنات - محصول غلات خشکبار تریاک - شغل زراعت - راه فرعی
- قلعه محمد** - *qal'e-mohammad* - ده کوچکی است از دهستان تک گزی بخش اردل شهرستان شهر کرد .
- ۵۳ک شمال اردل - ۱۶ک راه مالرو عمومی .
- سکنه ۲۷ - شیمه - فارسی .
- قلعه میر** - *qal'e-mir* - ده از دهستان اشترجان بخش فلاورجان شهرستان اصفهان .
- ۵ک باختر فلاورجان - ۴ک باختر جاده شهر کرد باصفهان .
- جلگه - معتدل - سکنه ۳۲۷ - شیمه - فارسی .
- آب از کاریز - محصول غلات صیفی تریاک پنبه برنج - شغل زراعت و کله داری - صنایع دستی زنان کرباس بافی - راه فرعی .
- قلعه میر زمان** - *qal'e-mir-zamân* - ده از دهستان اشیان بخش فلاورجان شهرستان اصفهان .
- ۱۸ک جنوب فلاورجان - ۱ک شوشه فلاورجان به سفید دشت .
- جلگه - معتدل - سکنه ۴۰۶ - شیمه - فارسی .
- آب از زاینده رود - محصول غلات برنج پنبه - شغل زراعت راه ماشین رو .
- قلعه ناظر** - *qal'e-nâzer* - ده از دهستان کرون بخش نجف آباد شهرستان اصفهان .
- ۵۸ک باختر نجف آباد - متصل بر راه نجف آباد به دامنه .
- جلگه - معتدل - سکنه ۵۰۲ - شیمه - فارسی .
- آب از قنات - محصول غلات انگور حبوبات سیب زرد آلو انگور بادام شغل زراعت - صنایع دستی زنان کرباس بافی - راه فرعی .
- قلعه نو** - *qal'e-now* - ده کوچکی است از دهستان جی بخش حومه شهرستان یزد .
- ۷ک خاور اصفهان - ۱ک راه جدید اصفهان به یزد .
- سکنه ۸۸ - شیمه - فارسی .
- قلعه هلاب** - *qal'e-helâb* - ده کوچکی است از دهستان چادگان بخش داران شهرستان فریدن .
- ۵۴ک جنوب خاورداران - سکنه ۲۰ - شیمه - فارسی .
- قلی آباد** - *qoli-âbâd* - ده از بخش حومه شهرستان نائین .
- ۳۰ک باختر نائین - سکنه ۷ - شیمه - فارسی .
- قمیوان** - *qambovân* - ده از دهستان سیرم پائین بخش حومه شهرستان شهرضا .

- ۲۵ک شمال باختر شهرضا - متصل بر راه شهرضا بقمیوان .
- جلگه - معتدل - سکنه ۲۳۶۰ - شیمه - فارسی .
- آب از قنات - محصول غلات تریاک پنبه - شغل زراعت - راه ماشین رو دبستان و پاسگاه ژاندارمری و در حدود ۲۵ باب دکان دارد .
- قمشان** - *qamcân* - ده از دهستان رو دشت بخش کوهپایه شهرستان اصفهان .
- ۴۰ک جنوب باختر کوهپایه - ۱۹ک شوشه اصفهان به یزد .
- جلگه - معتدل - سکنه ۱۱۲ - شیمه - فارسی .
- آب از قنات - محصول غلات پنبه - حبوبات - شغل زراعت - راه فرعی .
- قمیشلو** - *qamiçlu* - ده از دهستان سیرم پائین بخش حومه شهرستان شهرضا .
- ۴۰ک شمال باختر شهرضا - متصل بر راه فرعی طالعونچه به قمیشلو .
- کوهستانی - معتدل - سکنه ۲۳۶۰ - شیمه - فارسی ترکی .
- آب از قنات - محصول غلات انگور خشکبار پنبه - شغل زراعت و کله داری - راه فرعی .
- قمیشلو** - ده کوچکی است از دهستان کرون بخش نجف آباد شهرستان اصفهان .
- ۲۰ک شمال باختر نجف آباد - ۱۵ک شمال راه نجف آباد به دامنه .
- سکنه ۸۳ - شیمه - فارسی .
- قنات النوج** - *qanâtonnuj* - ده از دهستان حومه بخش شهر بابک شهرستان یزد .
- ۷ک باختر شهر بابک - کنار راه فرعی شهر بابک .
- جلگه - معتدل - مالاریائی - سکنه ۱۲۳۳ - شیمه - فارسی .
- آب از قنات - محصول غلات - شغل زراعت - صنایع دستی زنان کرباس بافی - راه فرعی - دبستان دارد .
- قنات کفته** - *qanât-kifte* - ده کوچکی است از بخش سیرم بالا شهرستان شهرضا - سکنه ۲۰ - شیمه - فارسی .
- قوام آباد** - *qavâm-âbâd* - ده از دهستان کذاب بخش خضر آباد شهرستان یزد .
- ۱۱ک جنوب خاور خضر آباد - متصل بر راه فرعی قوام آباد به خضر آباد .
- کوهستانی - معتدل - مالاریائی - سکنه ۵۵۵ - شیمه - فارسی .
- آب از قنات - محصول غلات - شغل زراعت - صنایع دستی زنان کرباس بافی - راه فرعی .
- قوام آباد** - ده از دهستان حومه بخش حومه شهرستان شهرضا .
- ۱۷ک جنوب خاوری شهرضا - ۲ک راه شوشه شهرضا باآباد .
- جلگه - معتدل - سکنه ۵۳۳ - شیمه - فارسی .
- آب از قنات - محصول غلات پنبه تریاک بادام منداب - شغل زراعت صنایع دستی زنان کرباس بافی - دبستان دارد .

قودجانک - qudjânak - ده از دهستان ورزق بخش داران شهرستان فریدن .

۱۴ک جنوب داران - ۳ک جنوب راه داران باخوره .
دامنه کوه - سردسیر - سکنه ۵۳۱ - شیعه - ترکی لری فارسی .
آب از رودخانه و قنات - محصول غلات حبوبات تریاک سیب زمینی شغل زراعت و گله داری - صنایع محلی قالی و جاجیم بافی - راه فرعی .
قورتان - qurtân - ده از دهستان رودشت بخش کوهپایه شهرستان اصفهان .

۳۲ک جنوب خاور کوهپایه - ۶ک راه باقرآباد بکوهپایه .
جلگه - معتدل - سکنه ۴۰۰ - شیعه - فارسی .

آب از رودخانه - محصول غلات پنبه - شغل زراعت - صنایع دستی زنان کرباس بافی و پنبه ریزی - راه فرعی .

قوهک - quhak - ده از دهستان ورزق بخش داران شهرستان فریدن .

۱۶ک شمال باختر داران - ۴ک راه اصفهان بازنا .
دامنه کوه - سرد سیر - سکنه ۴۵۷ - شیعه - ترکی .

آب از قنات - محصول غلات عدس - شغل زراعت - راه فرعی .
قهاب - qohâb - نام یکی از دهستانهای بخش مرکزی شهرستان اصفهان در شمال خاوری اصفهان واقع حدود و مشخصات آن به شرح زیر است:

حدود : از طرف شمال بدهستان برخوار از جنوب بدهستان برآن از خاور ببخش کوهپایه از باختر بدهستان جی .

وضع طبیعی : در قسمت خاوری ایندهستان کوه منفردیست بنام قهجاورستان و در قسمت باختر کوه گورت **gavart** قرار گرفته در وسط کوه گورت گردنه ایست که راه مالرو فیروزآباد و نپارت از آن میگذرد .

هوای دهستان معتدل و سالم و آب اکثر قراء از قنات و چاهها تهیه میشود .

محصول عمده غلات پنبه تریاک صیفی و مختصری کنجد شغل عمده اهالی زراعت و مختصری گله داری است صنایع دستی محلی قالی کیش و کرباس بافی - راه شوسه اصفهان به یزد از این دهستان میگذرد .

آبادی های دهستان قهاب بوسیله راههای ماشین رو بهم مربوط میباشد .

ایندهستان از ۳۷ آبادی کوچک و بزرگ تشکیل شده جمعیت آن ۸۹۹۵ نفر قراء مهم آن عبارتند از: قهجاورستان (مرکز دهستان) حتم آباد - گورت .

قهجاورستان - qahjâvarestân - ده از دهستان قهاب بخش حومه شهرستان اصفهان .

۱۹ک خاور اصفهان - ۶ک شوسه اصفهان به یزد .

جلگه - معتدل - سکنه ۱۹۷۵ - شیعه - فارسی .

آب از قنات - محصول غلات پنبه تریاک صیفی - شغل زراعت - صنایع دستی زنان کرباس و کیش بافی - راه ماشین رو - پست بهداری و معدن نمک که بطور غیرمکانیزه استخراج میشود .

قهدریجان - qahderijân - قصبه از دهستان اشترجان بخش فلاورجان شهرستان اصفهان .

۶ک باختر فلاورجان - ۶ک راه شهرکرد باصفهان .
جلگه - معتدل - سکنه ۷۵۰۷ - شیعه - فارسی .

آب از قنات ورود خانه - محصول غلات برنج صیفی تریاک پنبه میوه جات - شغل زراعت و گله داری - صنایع دستی زنان کرباس بافی - راه ماشین رو - دبستان بهداری و در حدود ۵۰ باب دکان دارد .

قهریزجان - qahriz-jân - ده از دهستان کرون بخش نجف آباد شهرستان اصفهان .

۵۲ک باختر نجف آباد - ۸ک جنوب راه نجف آباد - دامنه .
جلگه - معتدل - سکنه ۶۰۶ - شیعه - فارسی .

آب از قنات - محصول غلات بادام انگور سیب زمینی - شغل زراعت صنایع دستی زنان کرباس بافی - راه ماشین رو .

قهساره - qahsâre - ده از دهستان برزاونند شهرستان اردستان .

۴۵ک جنوب اردستان - کنار راه قهساره به کوهپایه .
کوهستانی - معتدل - سکنه ۱۳۲۸ - شیعه - فارسی .

آب از قنات - محصول خشکبار محصول حیوانی غلات - شغل زراعت راه فرعی - دبستان دارد .

قهفرخ - qahferox - قصبه ایست از دهستان لار بخش حومه شهرستان شهرکرد .

۱۲ک جنوب خاوری شهرکرد - متصل براه اصفهان بشهرکرد .
کوهستانی - سردسیر - سکنه ۹۳۲۵ - شیعه - فارسی لری .

آب از قنات - محصول غلات کشمش انواع میوه جات و مزارع .

شغل زراعت و گله داری - صنایع دستی زنان قالیچه و قالی بافی که از لحاظ مرغوبی و نبات رنگ معروفست .

راه ماشین رو - دبستان پست و تلگراف و در حدود ۱۵۰ باب دکان و یک قلعه قدیمی بیش از ده مزرعه دارد - انگور آن بخوبی معروف و دارای چند رشته قنات میباشد .

قهفرج زادگاه علیاحضرت ملکه ثریا پهلوی و مرکز بیلاقی خوانین بختیاری است .

قهنویه - qahnviyye - ده از دهستان سمیرم پائین بخش حومه شهرستان شهرضا .

۴۸ک شمال باختر شهرضا - کنار راه ماشین رو شهرضا بشیخ آباد

جلگه - معتدل - سکنه ۱۰۳۷ - شیعه - فارسی .
 آب از قنات - محصول غلات پنبه تریاک - شغل زراعت - راه فرعی
 دبستان و در حدود ۲۰ باب دکان دارد .
قهه - qahē - ده از دهستان سیرم بامین بخش حومه شهرستان
 شهرضا کنار راه ماشین رو شهرضا بطالعونجه .
 ۲۲ ک شمال باختر شهرضا .
 جلگه - معتدل - سکنه ۱۹۰ - شیعه - فارسی .
 آب از قنات - محصول غلات تریاک پنبه - شغل زراعت و گله داری .
قهی - qehi - ده از دهستان حومه بخش کوهپایه شهرستان
 اصفهان .
 ۱۳ ک جنوب باختر کوهپایه - ۵ ک جنوب شوسه اصفهان به یزد .

جلگه - معتدل - سکنه ۲۵۶۴ - شیعه - فارسی .
 آب از قنات - محصول غلات پنبه حبوبات تریاک - شغل زراعت - صنایع
 دستی زنان پنبه ریزی - راه فرعی .
قهیاز - qehyâz - ده از دهستان بامین شهرستان اردستان .
 ۳۰ ک جنوب خاور اردستان - ۱۳ ک جنوب راه فرعی اردستان بشهراب
 کوهستانی - معتدل - سکنه ۱۱۱۰ - شیعه - فارسی .
 آب از قنات - محصول غلات انار محصولات حیوانی - شغل زراعت
 راه ماشین رو .
قیمان - qeynân - ده از دهستان برزرد بخش حومه شهرستان
 اصفهان - متصل بشهر ویکی از معلات اصفهان است .

ک

کاج - kâj - ده از دهستان پشت کوه بخش اردل شهرستان
 شهرکرد .
 ۸ ک شمال اردل - ۹ ک راه عمومی مالرو - کنار رودخانه کوهزنگ
 جلگه - معتدل - سکنه ۱۰۸۹ - شیعه - فارسی لری .
 آب از چشمه - محصول غلات تریاک پنبه انگور بادام پشم و روغن .
 شغل زراعت و گله داری - صنایع دستی محلی قالی بافی - راه مالرو .
کاج - ده کوچکی است از دهستان برآن بخش حومه شهرستان
 اصفهان .
 ۱۸ ک جنوب خاور اصفهان - ۱ ک شمال ذابنده رود .
 جلگه - معتدل - سکنه ۷۷ - شیعه - فارسی .
 آب از ذابنده رود - محصول غلات - شغل زراعت - راه فرعی .
کاج آباد - kâj-âbâd - ده از بخش حومه شهرستان نائین .
 ۲۴ ک باختر نائین - ۱۰ ک جنوب شوسه نائین باردهستان .
 جلگه - معتدل - سکنه ۱۰۳ - شیعه - فارسی .
 آب از قنات - محصول غلات - شغل زراعت - راه مالرو .
کارکنان - kâr-konân - ده کوچکی است از دهستان شورآب
 بخش اردل شهرستان شهرکرد .
 ۷۵ ک شمال باختر اردل - متصل بجاده کوهزنگ .

سکنه ۴۹ - شیعه - فارسی - لری .
 تونل معروف کوهزنگ نزدیک این آبادی واقع شده است .
کارکن بالا - kâr-kon-bâlâ - ده مغربه ایست از
 دهستان موکونی بخش آخوره شهرستان فریدن .
کارکن پائین - kâr-kon-pâin - ده مغربه ایست از دهستان
 موکونی بخش آخوره شهرستان فریدن .
کارلادان - kâr-lâdân - ده از دهستان ماربین بخش سده
 شهرستان اصفهان .
 ۸ ک جنوب خاور سده - متصل بشوسه اصفهان بجف آباد .
 جلگه - معتدل - سکنه ۱۴۲۸ - شیعه - فارسی .
 آب از ذابنده رود - محصول غلات صیفی پنبه تریاک تنباکومیوه جات
 شغل زراعت - دبستان دارد .
 منارجنبان که دارای دو مناره بوده و بنا بر کتیبه یکی از آنها دیگری
 نیز حرکت میکند و در زیر ایوان وسط دو مناره قبر عمر عبدالله که
 بسال ۷۱۶ فوت کرده دیده میشود .
کاروانچی - kârvânçî - ده کوچکی است از دهستان برآن
 بخش حومه شهرستان اصفهان .
 ۱۸ ک جنوب خاور اصفهان - ۱۳ ک شوسه اصفهان یزد .

جلگه - معتدل - سکنه ۳۵ - شیعه - فارسی .

آب اززاینده رود - محصول غلات - شغل زراعت - راه فرعی .

کارویه - *kârûye* - ده ازدهستان اشترجان بخش فلاورجان شهرستان اصفهان .

۶ک جنوب باختر فلاورجان - ۲ک شمال جاده شهرکرد باصفهان .

جلگه - معتدل - سکنه ۱۹۶ - شیعه - فارسی .

آب ازقنات - محصول غلات برنج پنبه تریاک - شغل زراعت .

صنایع دستی زنان کرباس بافی - راه فرعی .

کاریز - *kâriz* - ده ازدهستان پشتکوه بخش نیرشهرستان یزد ۲۹ک جنوب باخترنیر - متصل برای ابرقوبه نیر .

جلگه - مالاریائی - سکنه ۶۷۴ - شیعه - فارسی .

آب ازقنات - محصول غلات پنبه تریاک توت چغندرانگور .

شغل زراعت - صنایع دستی زنان کرباس بافی - راه ماشین رو .

کاریز - ده ازدهستان اشیان بخش فلاورجان شهرستان اصفهان .

۲۵ک جنوب باختر فلاورجان - ۶ک شمال تنگسندگان .

جلگه - معتدل - سکنه ۱۹۷ - شیعه - فارسی .

آب ازقنات - محصول غلات - پنبه تریاک - شغل زراعت - صنایع دستی

زنان کرباس بافی - راه فرعی .

کاسه پوسی - *kâse-pusi* - ده مغروبه ایستاز بخش سمیرم

بالاشهرستان شهرضا .

کاظم آباد - *kâzem-âbâd* - ده ازدهستان میبد بخش اردکان

شهرستان یزد .

۱۸ک جنوب اردکان - متصل برای فرعی کاظم آباد به اردکان .

جلگه - معتدل - مالاریائی - سکنه ۳۰۷ - شیعه - فارسی .

آب ازقنات - محصول غلات پنبه - صنایع دستی کرباس بافی

راه فرعی .

کافشان - *kâfocân* - ده ازدهستان اشترجان بخش فلاورجان

شهرستان اصفهان .

۲ک شمال فلاورجان - ۲ک راه شهرکرد باصفهان

جلگه - معتدل - سکنه ۵۲۷ - شیعه - فارسی

آب اززاینده رود و قنات - محصول غلات برنج پنبه تریاک

شغل زراعت - صنایع دستی زنان کرباس بافی - راه فرعی .

کافی آباد - *kâfi-âbâd* - ده ازدهستان کذاب بخش خضرآباد

شهرستان یزد .

۲ک و باختر خضرآباد - ۸ک راه نودوشان

کوهستانی - معتدل - مالاریائی - سکنه ۲۷۷ - شیعه - فارسی .

آب ازقنات - محصول غلات - شغل زراعت - صنایع دستی زنان

کرباس بافی - راه فرعی .

کافی آباد - ده مغروبه ایست از بخش حومه شهرستان نائین .

کاکلک - *kâkolak* - ده ازدهستان لار بخش حومه شهرستان

شهرکرد .

۱۵ک شمال باختر شهرکرد - ۹ک راه چالشر به شهرکرد .

کوهستانی - معتدل - سکنه ۱۰۵۵ - شیعه - فارسی ترکی .

آب ازقنات - محصول غلات لبنیات - شغل زراعت و گله داری

صنایع دستی زنان قالی و جاجیم بافی - راه فرعی .

کاکونک - *kâgonk* - ده کوچکی است ازدهستان موگومی

بخش آخوره شهرستان فریدن .

۴۱ک جنوب باختر آخوره - سکنه ۴۶ - شیعه - لری .

کاه کش - *kâh-kac* - ده ازدهستان لار بخش حومه شهرستان

شهرکرد .

۱۸ک شمال خاور شهرکرد - ۳ک راه سامان به شهرکرد .

کوهستانی - معتدل - سکنه ۳۸۸ - شیعه - فارسی ترکی .

آب اززاینده رود و قنات - محصول کشمش بادام برنج تریاک

شغل زراعت - راه مالرو .

کاهنگان بالا - *kâhangân-bâlâ* - ده ازدهستان موگومی

بخش آخوره شهرستان فریدن .

۲۴ک جنوب آخوره

جلگه - سردسیر - سکنه ۱۰۴ - شیعه - لری

آب ازچشمه - محصول غلات حبوبات تریاک - شغل زراعت - صنایع

دستی زنان قالی و جاجیم بافی - راه مالرو .

کاهنگان پائین - *kâhangân-pâin* - ده ازدهستان موگومی

بخش آخوره شهرستان فریدن .

۳۵ک جنوب آخوره متصل برای مالرو .

جلگه - سردسیر - سکنه ۱۶۱ - شیعه - لری .

آب ازچشمه و آب کاهنگان - محصول غلات حبوبات تریاک - شغل

زراعت - صنایع دستی زنان قالی و جاجیم بافی - راه مالرو

زیارتگاه دارد .

کاهیدان - *kâhidân* - ده ازدهستان میانکوه بخش اردل

شهرستان شهرکرد .

۳۴ک جنوب اردل - ۹ک راه گلشور به راه دوپلان به پل شلیل .

کوهستانی - معتدل - سکنه ۲۳۹ - شیعه - فارسی لری

آب از رودخانه - محصول غلات آبی و دیمی برنج - شغل زراعت

صنایع دستی زنان گلیم بافی راه مالرو .

کابجان - *kabjân* - ده کوچکی است ازدهستان کراچ بخش حومه

شهرستان اصفهان

۱۲ک جنوب اصفهان - متصل برای کبوترآباد به کراچ

جلگه - معتدل - سکنه ۵۵ - شیعه - فارسی .

آب اززاینده رود - محصول غلات - شغل زراعت - راه فرعی .

کبریت - kebrit - ده ازدهستان حومه بخش کوهپایه شهرستان اصفهان .
 ۳۶ک جنوب خاور کوهپایه - ۱۰ک جنوب شوسه اصفهان به یزد
 جلگه - معتدل - سکنه ۱۲۸۰ - شیعه - فارسی .
 آب از قنات - محصول غلات - شغل زراعت - راه مالرو .
کبوترآباد - kabutar-âbâd - ده ازدهستان برآآن بخش حومه شهرستان اصفهان .
 ۲۲ک جنوب خاور اصفهان - متصل براه اصفهان - جرقویه
 جلگه - معتدل - سکنه ۲۰۰ - شیعه - فارسی .
 آب از زاینده رود قنات و چاه - محصول غلات پنبه زرت تریاک هندوانه
 شغل زراعت - راه ماشین رو .
کتابونچه - katâyonçe - ده ازدهستان برخوار بخش حومه شهرستان اصفهان .
 ۱۹ک شمال اصفهان - ۳ک خاور راه فرعی اصفهان به امیرآباد .
 جلگه - معتدل - سکنه ۱۲۱۶ - شیعه - فارسی .
 آب از قنات - محصول غلات پنبه صیفی روناس - شغل زراعت - صنایع
 دستی زنان کرباس بافی - راه ماشین رو - زیارتگاه و در حدود
 ۸ باب دکان دارد .
 در فروردین سال ۱۳۲۷ سیلی در این منطقه جاری و تمام این آبادی
 ویران گردیده ولی دوباره با ساختن آن اقدام شد .
کت زنگی - kot-zangi - ده مغروبه ایست از بخش سیرم
 بالا شهرستان شهرضا .
کتک - kotok - ده از دهستان لاری بخش حومه شهرستان
 شهرکرد .
 ۲۲ک باختر شهرکرد - ۶ک راه سورشجان به شهرکرد .
 کوهستانی - معتدل - سکنه ۴۵۴ - شیعه - فارسی ترکی .
 آب از قنات - محصول غلات پشم و روغن - شغل زراعت و کله داری
 صنایع دستی زنان جاجیم و قالی بافی - راه مالرو
کتک - ده از دهستان کندمان بخش بروجن شهرستان
 شهرکرد .
 ۲۴ک جنوب باختر بروجن - ۳ک راه کندمان بروجن .
 کوهستانی - معتدل - سکنه ۳۹۲ - شیعه - فارسی .
 آب از چشمه - محصول غلات حبوبات - شغل زراعت - راه مالرو .
کته شور - kate-cur - ده از دهستان آیدغش بخش فلاورجان
 شهرستان اصفهان .
 ۳۲ک جنوب باختر فلاورجان - ۱۱ک خاور پل زمان خان .
 جلگه - کوهستانی - معتدل - سکنه ۱۳۱ - شیعه - فارسی .
 آب از زاینده رود - محصول غلات برنج - صنایع دستی زنان کرباس
 بافی - راه مالرو .

کجان - kajân - ده ازدهستان برزاوند شهرستان اردستان
 ۳۶ک جنوب اردستان - ۱۳ک جنوب باختری شوسه اردستان به نائین .
 کوهستانی - معتدل - سکنه ۱۵۹۴ - شیعه - فارسی .
 آب از قنات - محصول غلات کثیرا تریاک خشکبار - شغل زراعت
 راه فرعی .
کچلی - kaçali - ده کوچکی است از دهستان قهاب بخش
 حومه شهرستان اصفهان .
 ۲۲ک شمال خاور اصفهان - ۱۲ک شمال شوسه اصفهان به یزد .
 جلگه - معتدل - سکنه ۷۸ - شیعه - فارسی .
 آب از زاینده رود - محصول غلات - شغل زراعت - راه فرعی .
کچو - kaçu - ده کوچکی است از بخش حومه شهرستان نائین .
 ۲۰ک جنوب خاوری نائین - ۶ک شوسه نائین به یزد .
 جلگه - سکنه ۲۰ - شیعه - فارسی .
کچورستاق - kaçu-rostâq - ده ازدهستان گرمسیر شهرستان
 اردستان .
 ۱۲ک شمال اردستان - ۲ک شوسه اردستان بکاشان .
 جلگه - معتدل - سکنه ۲۴۴ - شیعه - فارسی .
 آب از قنات - محصول غلات پنبه - شغل زراعت - راه فرعی .
کچوز - kaçuz - ده ازدهستان بازفت بخش اردل شهرستان
 شهرکرد .
 ۷۲ک شمال باختر اردل - متصل براه مالرو .
 کوهستانی - چکل بلوط - معتدل - سکنه ۱۶۹ - شیعه - فارسی .
 آب از چشمه - محصول غلات پشم روغن - شغل زراعت و کله داری
 صنایع دستی زنان جاجیم بافی - راه مالرو .
کچوسنگ - kaçu-sang - ده از دهستان بالا شهرستان
 اردستان .
 ۱۹ک باختر اردستان - ۱۹ک باختر شوسه اصفهان باردستان .
 کوهستانی - معتدل - سکنه ۵۷۵ - شیعه - فارسی .
 آب از قنات - محصول غلات خشکبار - شغل زراعت - راه مالرو
 دبستان دارد .
کچو شمال - kaçu-mesqâl - ده از دهستان پائین شهرستان
 اردستان .
 ۶ک شمال اردستان - ۲ک خاور شوسه اردستان بکاشان .
 کوهستانی - معتدل - سکنه ۱۵۰۸ - شیعه - فارسی .
 آب از قنات - محصول غلات خشکبار تریاک - شغل زراعت - راه
 ماشین رو - دبستان دارد .
کچویه - kaçuye - ده از دهستان آیدغش بخش فلاورجان
 شهرستان اصفهان .
 ۲۸ک جنوب باختر فلاورجان - ۷ک راه فلاورجان به پل کره .

کوهستانی - معتدل - سکنه ۱۸۱۸ - شیعه - فارسی.
آب از قنات - محصول غلات لبنیات پنبه تریاک انگور - شغل زراعت
و کله داری - صنایع دستی زنان کرباس بافی - راه ماشین رو
در حدود ۱۵ باب دکان دارد .

کچی - kegi - ده از دهستان حومه بخش کوهپایه شهرستان
اصفهان .

۱۰ ک شمال کوهپایه - ۱۰ ک شمال شوسه اصفهان به یزد .

کوهستانی - معتدل - سکنه ۶۲۴ - شیعه - فارسی.
آب از قنات - محصول غلات حبوبات بادام توت خربزه - شغل زراعت
صنایع دستی زنان پنبه رسی - راه فرعی - دبستان دارد .

کچی - ده از دهستان برزاوند شهرستان اردستان .

۱۰/۵ ک جنوب اردستان - ۱۲ ک شوسه اردستان به نائین .

کوهستانی - معتدل - سکنه ۱۸۴ - شیعه - فارسی.
آب از قنات - محصول غلات کتیرا - شغل زراعت - راه مالرو .

کدونویه - kodonuiyye - ده از بخش حومه شهرستان
نائین .

۱۸ ک باختر نائین - ۷ ک جنوب شوسه نائین بارستان .

جلگه - معتدل - سکنه ۱۲۱ - شیعه - فارسی .
آب از قنات - محصول غلات - شغل زراعت - راه مالرو .

کذاب - kazâb - یکی از دهستانهای دوگانه بخش خضرا باد
شهرستان یزد حدود و مشخصات آن بشرح زیر است:

حدود: از شمال به بخش اردکان از جنوب به بخش تفت از خاور بیخش
اشکذر از باختر به دهستان ندوشن .

منطقه این دهستان کوهستانی است کوه دوله در جنوب باختر
خضرا باد و کوه سنگ و کوه چاه دز در باختر دهستان واقع شده است .

هوای دهستان سرد - آب از قنات و چشمه تأمین میشود - محصول
عمده غلات - شغل عمده اهالی زراعت - صنایع دستی محلی کرباس بافی

است .
قراء این دهستان بوسیله راههای مالرو و ارا به رو بیکدیگر مربوط
میشوند .

این دهستان از ۱۰ آبادی بزرگ و کوچک تشکیل شده جمعیت آن در
حدود ۲۹۰ نفر مذهب شیعه و زبان مادری آنها فارسی است .

کذاب - ده مرکز دهستان کذاب بخش خضرا باد شهرستان یزد -
۱۵ ک باختر خضرا باد - ۲ ک راه ندوشن .

کوهستانی - معتدل - مالاریائی - سکنه ۱۷۲ - شیعه - فارسی .
آب از قنات - محصول غلات - شغل زراعت - صنایع دستی زنان
کرباس بافی - راه فرعی - دبستان دارد .

کذابچه - kazâbche - بنام اصلی آن جلال آباد مراجعه
شود .

کراوج - kerârej - نام یکی از دهستانهای بخش مرکزی
شهرستان اصفهان در جنوب اصفهان واقع حدود و مشخصات آن
بشرح زیر است :

حدود: از طرف شمال بکوه صفه که (خط الرأس آن حد طبیعی
این دهستان با دهستان برز رود است) از جنوب بشاهکوه (که
خط الرأس آن حد طبیعی این دهستان با دهستان گرکن بخش
فلاورجان است)

از خاور به دهستان برآن از باختر به دهستان اشترجان بخش فلاورجان .
وضع طبیعی: دورشته ارتفاع در این دهستان در جهت خاور به باختر
کشیده شده که بترتیب عبارتند از:

۱- رشته ارتفاعات شمالی که عبارت است از کوه صفه و تپه ماهور
های هزاردره که بلندترین قله کوه صفه ۲۲۴۰ متر از سطح دریا
ارتفاع دارد .

۲- رشته ارتفاعات جنوبی این دهستان که عبارت است از شاه کوه و
کوه لاشر که بلندترین قله آن با ارتفاع ۲۳۴۰ متر است .

جلگه ای در میان این دورشته کوه به اوزات هم بقاصه ۱۰ کیلومتر
وجود دارد و آبادی دهستان در این جلگه قرار گرفته اند تنگ
لاشر در انتهای خاوری شاهکوه واقع شده که راه شوسه اصفهان
بشیراز از این تنگ میگذرد و گردنه ده سرخ در انتهای خاور
شاهکوه واقع گردیده و راه مالرو کبوترآباد به ده سرخ از این
گردنه میگذرد .

قسمتی از مسیر زاینده رود در این دهستان جریان دارد .

هوای دهستان سرد سیر معتدل سالم و آب اکثر قراء آن از رودخانه
تأمین میشود .

محصول عمده غلات و حبوبات - شغل عمده اهالی زراعت است .

راه شوسه اصفهان بشیراز در جهت شمالی و جنوبی از وسط این
دهستان میگذرد و عموم قراء این دهستان بوسیله راههای ماشین رو
به هم مربوط هستند و مزرعه نمونه کشاورزی جدید در اصفهانک که
یکی از دهات کراوج است میباشد .

این دهستان از ۲۰ آبادی کوچک و بزرگ تشکیل شده جمعیت آن
۳۹۷ نفر زبان مادری اهالی فارسی و مذهب آنان مسلمان شیعه اثنی
عشری است .

مرکز دهستان آبادی دشنی و قراء مهم آن چریان و اشکاوند است .

کران - korân - ده از دهستان میزدج بخش حومه شهرستان
شهرکرد .

۲۸ ک جنوب باختر شهرکرد - ۳ ک راه فارسان .

کوهستانی - جلگه - معتدل - سکنه ۱۰۲۹ - شیعه - فارسی لری .
آب از رودخانه پردنجان - محصول غلات برنج - شغل زراعت
راه ماشین رو .

گر به کند — korbe-kand — ده از دهستان برخوار بخش حومه شهرستان اصفهان.

۲۱ ک شمال اصفهان - ۶ ک راه امیرآباد اصفهان .
چلگه - معتدل - سکنه ۲۰۷۰ - شیعه - فارسی.

آب از قنات - محصول غلات پنبه صیفی روناس - شغل ذراعت - صنایع دستی زنان کرباس بافی - راه ماشین رو - در حدود ۱۰ باب دکان دارد .

کرت - kert - ده از دهستان کرچه و بخش داران شهرستان فریدن .

۳۶ ک شمال باختر داران - ۶ ک راه ازنا باصفهان .

دامنه کوه - سردسیر - سکنه ۶۲۴ - شیعه - ترکی فارسی .

آب از رودخانه - محصول غلات لبنیات حبوبات تریاک - شغل ذراعت و گله داری - صنایع دستی چایچیم و قالی بافی - راه فرعی .

کرچان — korçân - ده کوچکی است از دهستان موگویی بخش آخوره شهرستان فریدن .

۲۵ ک شمال باختر آخوره - ۱۸ ک راه عمومی مالرو .

کوهستانی - معتدل - سکنه ۶۴ - شیعه - لری .

آب از رودخانه، محلی - محصول غلات - شغل ذراعت - راه مالرو .

کرچ بالا - kerç-bâlâ - ده کوچکی است از دهستان پشتکوه بخش اردل شهرستان شهرکرد .

۱۴ ک جنوب اردل - سکنه ۵۴ - شیعه - فارسی .

کرچ پائین — kerç-pâin - ده کوچکی است از دهستان پشتکوه بخش اردل شهرستان شهرکرد .

۳۰ ک جنوب خاوردل - ۶ ک راه ناغان به باجگیران .

سکنه ۶۴ - شیعه - فارسی لری .

کرچگان — karçegân - ده از دهستان آید غمش بخش فلاورجان شهرستان اصفهان .

۳۰ ک جنوب باختر فلاورجان - ساحل جنوبی زاینده رود .

کوهستانی - معتدل - سکنه ۱۵۹۶ - شیعه - فارسی .

آب از قنات وزاینده رود - محصول غلات برنج پنبه تریاک انگور شغل ذراعت و گله داری - صنایع دستی زنان کرباس بافی - راه مالرو

دبستان و در حدود ۱۰ باب دکان دارد .

کرچه بو — karçambu - نام یکی از دهستانهای بخش داران شهرستان فریدن در شمال باختری داران واقع شده حدود و مشخصات آن بشرح زیر است :

حدود : از شمال بکوه بادیان که (خط الرأس آن حد طبیعی این دهستان یا شهرستان کلیایگان است) از جنوب بندهستان گرجی از خاور به دهستان ورزق از باختر به بخش الیکودرز .

مهمترین کوههای این دهستان کوه بادیان است که در شمال دهستان واقع شده هوای آن سردسیر و آب قراء از چشمه ها و قنات و رودخانه های محلی تأمین میشود .

محصول عمده دهستان غلات حبوبات سیب زمینی تریاک و کنیرا .

شغل اهالی ذراعت و گله داری - صنایع دستی محلی قالی چایچیم و رزخواب بیج بافی است .

این دهستان از ۳۵ آبادی کوچک و بزرگ تشکیل شده جمعیت آن ۱۶۱۲۰ نفر زبان مادری اهالی فارسی و مذهب آنها مسلمان شیعه اثنی عشری است .

قراء مهم این دهستان عبارتند از :

تغماقلو - هندوکش - باطقان - بلینجه .

گرد بالا — kard-bâlâ - ده از دهستان کرون بخش نجف آباد شهرستان اصفهان .

۷۰ ک باختر نجف آباد - متصل بشوشه نجف آباد به دامنه .

چلگه - معتدل - سکنه ۷۲۳ - شیعه مسیحی - فارسی ارمنی .

آب از قنات - محصول غلات انگور سیب زمینی کنیرا پنبه گزنانکبین بادام - شغل ذراعت - صنایع دستی زنان کرباس بافی - راه شوشه

کلیسا دارد - این ده سابقاً ارمنی نشین بوده ولی فعلاً فقط چند خانوار ارمنی در آن سکونت دارند .

گرد پائین — kard-pâin - ده از دهستان کرون بخش نجف آباد شهرستان اصفهان .

۶۱ ک باختر نجف آباد - متصل به شوشه نجف آباد به دامنه .

چلگه - معتدل - سکنه ۵۲۹ - شیعه - فارسی .

آب از قنات - محصول غلات سیب زمینی انگور کنیرا پنبه بادام گزنانکبین - شغل ذراعت - صنایع دستی زنان کرباس بافی

دبستان دارد .

گرد شامی — kard-câmi - ده از دهستان گدمان بخش بروجین شهرستان شهرکرد .

۳۰ ک جنوب بروجین - متصل براه پل کوه بروجین .

کوهستانی - معتدل - سکنه ۱۵۰ - شیعه - فارسی .

آب از چشمه - محصول غلات کنیرا - شغل ذراعت - راه فرعی .

کرزوم — kerzom - ده کوچکی است از دهستان موگویی بخش آخوره شهرستان فریدن .

۳۴ ک شمال باختر آخوره - سکنه ۳۲ - شیعه - فارسی لری .

کرسگان — karsegân - ده از دهستان اشترجان بخش فلاورجان شهرستان اصفهان .

۳ ک خاور فلاورجان - متصل براه شهرگرد به اصفهان .

چلگه - معتدل - مالاریایی - سکنه ۲۳۸ - شیعه - فارسی .

آب از زاینده رود - محصول غلات برنج صیفی پنبه تریاک لبنیات

شغل زراعت و کله داری - صنایع دستی زنان کرباس بافی
راه شوسه .

کرسنگ - karsang - ده از دهستان لار بخش حومه شهرستان
شهر کرد .

۴۵ ک باختر شهر کرد - ۶ راه مرغ کلک به شهر کرد .
کوهستانی - معتدل - سکنه ۲۲۸ - شیعه - فارسی .

آب از قنات و چشمه - محصول غلات پشم و روغن - شغل زراعت و
کله داری - راه مالرو .

کرطمان - kartemân - ده از دهستان ماربین بخش سده
شهرستان اصفهان .

۸ ک جنوب سده - ۱۷۵ ک شمال شوسه نجف آباد باصفهان .
جلگه - معتدل - سکنه ۵۶۵ - شیعه - فارسی .

آب از زاینده رود - محصول غلات صیفی - حبوبات پنبه - شغل زراعت
صنایع دستی زنان کرباس بافی - راه ماشین رو .

کرف - kerf - ده کوچکی است از دهستان جانکی بخش لردگان
شهرستان شهر کرد .

۱۲ ک باختر لردگان - ۱ ک راه عمومی لردگان به پل کره .
سکنه ۴۱ - شیعه - لری - فارسی .

کرفشان - karfcân - ده از دهستان گرکن بخش فلاورجان
شهرستان اصفهان .

۱۶ ک جنوب خاور فلاورجان - متصل براه عمومی گرکن .
جلگه - معتدل - مالاریائی - سکنه ۳۱۳ - شیعه - فارسی .

آب از رودخانه - محصول غلات برنج صیفی - شغل زراعت - راه مالرو .
کرم - kerm - ده از دهستان ماربین بخش سده شهرستان اصفهان .

۹ ک جنوب خاور سده - ۱۲/۵ ک شوسه نجف آباد باصفهان .
جلگه - معتدل - سکنه ۵۷۴ - شیعه - فارسی .

آب از زاینده رود - محصول غلات صیفی حبوبات تنباکو میوه جات
شغل زراعت - صنایع دستی زنان کرباس بافی - راه فرعی .

کرم - korom - ده از دهستان مینند بخش شهر بابک شهرستان یزد .
۲۴ ک شمال خاور شهر بابک - ۹/۵ ک شمال باختری راه فرعی

فیض آباد به شهر بابک .
کوهستانی - معتدل - مالاریائی - سکنه ۵۱۰ - شیعه - فارسی .

آب از قنات - محصول غلات - شغل زراعت و کله داری - صنایع دستی
زنان کرباس بافی - راه ارا به رو .

کرم آباد - karam-âbâd - ده مغربه ایست از بخش حومه
شهرستان نائین .

کروج - karuj - ده کوچکی است از دهستان اشترجان بخش
فلاورجان شهرستان اصفهان .

۳ ک باختر فلاورجان - ۳ ک راه شهر کرد باصفهان .
جلگه - معتدل - سکنه ۱۱ - فارسی .

کرون - karvan - نام یکی از دهستانهای بخش نجف آباد شهرستان
اصفهان است این دهستان در سازمان آمار جزء شهرستان فریدن ولی
در سازمان فرمانداری یکی از دهستانهای بخش نجف آباد شهرستان
اصفهان منظور شده در باختر نجف آباد واقع حدود و مشخصات آن
شرح زیر است:

حدود: از طرف شمال بکوه مکه (که خط الرأس آن حد طبیعی این
دهستان با دهستان دهق عربستان بخش نجف آباد است) و از جنوب
برشته ارتفاع پنجمی و قسمتی از کوه داران (که خط الرأس این رشته
ارتفاعات حد طبیعی این دهستان با شهرستان فریدن است)

از خاور بدهستان حومه بخش نجف آباد و از باختر بدهستان ورزق
بخش داران از شهرستان فریدن .

وضع طبیعی: دورشته ارتفاع در این دهستان در جهت خاور به باختر
کشیده شده که عبارتند از:

۱ - رشته ارتفاعات شمالی دهستان دهق عربستان عبارت از کوه
سنجد و کوه لاس میان که بلندترین قله آن با ارتفاع ۲۹۳۴ متر است .

۲ - رشته ارتفاعات جنوبی دهستان عبارت از کوه پنجمی و داران
که بلندترین قله آن ۳۱۱۷ متر است .

جلگه ای در میان این دورشته کوه که بیوزات هم بقاصله ۱۰ تا ۱۴
کیلومتر در جهت خاور و باختر قرار گرفته اند واقع شده و آبادی
های کرون در این جلگه قرار گرفته و تنگ بزرگ در انتهای باختری
کوه پنجمی واقع شده که راه دهستان کرون به بخش فلاورجان و
شوسه نجف آباد به پل زمان خان و سامان از این تنگ میگذرد

رودخانه مرغ آب که از رشته ارتفاعات نیله و روان سرچشمه گرفته
پس از آبیاری قراء این دهستان وارد دهستان نجف آباد میگردد .

هوای دهستان معتدل و سالم آب اکثر قراء از قنات ها و آب رودخانه
مرغ تأمین میشود - محصول عمده آن غلات حبوبات انگور سیب زمینی

بادام است و شغل عمده اهالی زراعت و مختصر گله داری - صنایع دستی
محلی کرباس و پارچه و مختصری قالی بافی است .

راه شوسه اصفهان به نجف آباد و خوانسار از وسط این دهستان
میگذرد تا بستان راه عموم دهات اتومبیل روستا .

این دهستان از ۴۸ آبادی کوچک و بزرگ تشکیل شده جمعیت آن
۳۲۶۳۲ نفر زبان اهالی فارسی و مذهب آنان مسلمان شیعه اثنی عشری

است .

قراء مهم آن عبارتند از: تیران (مرکز دهستان) - وریشت - اسفید و اجان
میرآباد - اران .

کروه - karve - ده کوچکی است از دهستان برآ آن بخش حومه
شهرستان اصفهان .

۲۸ ک جنوب خاور اصفهان - متصل براه برآ آن به کراچ .
جلگه - معتدل - سکنه ۶۴ - شیعه - فارسی .

کرویه - koruye - ده از دهستان سیرم پایین بخش حومه شهرستان شهرضا.

۳۱ک جنوب شهرضا - متصل براه شهرضا به سیرم.

کوهستانی - معتدل - سکنه ۱۸۱۲ - شیمه - فارسی.

آب از قنات و چشمه - محصول غلات تریاک انگور خشکبار لبنیات حبوبات - شغل زراعت و گله داری - صنایع دستی زنان قالی و جاجیم بافی راه ماشین رو - دبستان زیارتگاه پاسگاه ژاندارمری و در حدود ۱۵ باب دکان دارد.

در ۹ک شمال باختری این آبادی کوه تنگ چاق لو معروف بکوه آب باغ وجود دارد که از آن سرب استخراج می‌شده.

کره - kare - ده از دهستان سیرم پایین بخش حومه شهرستان شهرضا.

۱۹ک باختر شهرضا - متصل براه مالرو کره به شهرضا.

کوهستانی - معتدل - سکنه ۵۰۴ - شیمه - فارسی.

آب از قنات و نهر موردنک - محصول غلات تریاک پنبه خشکبار انگور شغل زراعت - راه فرعی.

کریم آباد - karim.âbâd - ده از دهستان ک. میر شهرستان اردستان.

۲۳ک خاور اردستان - کنار راه فرعی کریم آباد به اردستان.

جلگه - معتدل - سکنه ۲۴۶ - شیمه - فارسی.

آب از قنات - محصول غلات پنبه کچد کرچک - شغل زراعت راه مالرو.

کریم آباد - ده از دهستان بهاباد بخش بافق شهرستان یزد

۵۲ک شمال خاور بافق - ۱۶ک باختر راه بافق به خارانق.

جلگه - معتدل - سکنه ۲۳۲ - شیمه - فارسی.

آب از قنات - محصول غلات پنبه - شغل زراعت - صنایع دستی زنان کرباس بافی - راه فرعی.

کریم آباد - ده کوچکیست از دهستان بازفت بخش اردل شهرستان شهرکرد.

سکنه ۱۶ - شیمه - فارسی لری.

کریم آباد - ده مغروبه ایست از بخش سیرم بالا شهرستان شهرضا.

کسد - kesed - ده از دهستان وگویی بخش آخوره شهرستان فریدن.

۳۲ک شمال باختر آخوره.

کوهستانی - سردسیر - سکنه ۱۴۰ - شیمه - لری.

آب از چشمه و قنات - محصول غلات حبوبات - شغل زراعت - راه مالرو

کسنویه - kasnaviyye - ده از بخش حومه شهرستان یزد.

۳ک باختر یزد - متصل براه فرعی یزد.

جلگه - معتدل - مالاریائی - سکنه ۹۹۷ - شیمه - فارسی.

آب از قنات - محصول غلات - شغل زراعت - صنایع دستی زنان نساجی راه فرعی - دبستان دارد.

کسوج - kesuj - ده از دهستان بالا شهرستان اردستان.

۱۶/۵ک باختر اردستان - ۱۶/۵ک باختر شوشه اردستان باصفهان.

جلگه - معتدل - سکنه ۱۰۸ - شیمه - فارسی.

آب از قنات - محصول غلات پنبه - شغل زراعت - راه مالرو.

کفران - kafân - ده از دهستان رودشت بخش کوهپایه شهرستان اصفهان.

۳۲ک جنوب کوهپایه - ۳۲ک جنوب شوشه اصفهان به یزد.

جلگه - معتدل - سکنه ۶۴۹ - شیمه - فارسی.

آب از رودخانه - محصول غلات پنبه - شغل زراعت - صنایع دستی کرباس بافی - راه فرعی.

کفروث - kafrud - ده از دهستان رودشت بخش کوهپایه شهرستان اصفهان.

۳۴ک جنوب کوهپایه - ۵ک جنوب زاینده رود.

جلگه - معتدل - سکنه ۳۰۰ - شیمه - فارسی.

آب از رودخانه - محصول غلات پنبه کچد - شغل زراعت - صنایع دستی کرباس بافی - راه مالرو.

کفشران - kaferân - ده کوچکیست از دهستان مارین بخش سده شهرستان اصفهان.

۸ک جنوب خاور سده - ۱ک شوشه نجف آباد باصفهان.

جلگه - معتدل - سکنه ۸۷ - شیمه - فارسی.

آب از زاینده رود - محصول غلات - شغل زراعت - راه فرعی.

ککنان - kaknân - ده کوچکیست از دهستان مارین بخش سده شهرستان اصفهان.

۶ک جنوب سده - متصل بشوشه نجف آباد باصفهان.

جلگه - معتدل - سکنه ۹۴ - شیمه - فارسی.

آب از زاینده رود - محصول غلات - شغل زراعت - راه فرعی.

کلاموئی - kolâ-mui - ده از دهستان خانپیرزا بخش لردگان شهرستان شهرکرد.

۲ک شمال خاور لردگان - ۴ک راه عمومی لردگان بیل کره.

جلگه - معتدل - سکنه ۱۵۴ - شیمه - فارسی لری.

آب از قنات و چشمه - محصول غلات ارزن تنباکو کشش بادام تریاک شغل زراعت و گله داری - صنایع دستی زنان جاجیم و قالی بافی راه مالرو.

کالانتری - kalântari - ده از دهستان میبد بخش اردکان شهرستان یزد.

۱۸ ک جنوب اردکان - متصل بر راه فرعی کلاتری باردکان .

چلگه - معتدل - مالاریائی - سکنه ۵۳۹ - شیمه زردشتی - فارسی و فرس قدیم .

آب از قنات - محصول غلات - شغل ذراعت - صنایع دستی کرباس بافی راه ماشین رو .

کلبعلی - kalb ali - ده مغروبه ایست از بغش سدرم بالا شهرستان شهرصا .

کلبی بیگ - kalbi-beyg - ده از دهستان کندمان بغش بروجن شهرستان شهر کرد .

۲۷ ک باختر بروجن - ۳ ک راه قلعه ماما کا بروجن .

چلگه - معتدل - سکنه ۶۰۸ - شیمه - فارسی .

آب از چشمه - محصول غلات تریاک کثیرا پشم و روشن - شغل ذراعت و گله داری - راه مالرو - زیارتگاه دارد .

کلرتان - kolortân - ده از دهستان بر آآن بغش حومه شهرستان اصفهان .

۳۳ ک جنوب خاور اصفهان - ۴ ک جنوب زاینده رود .

چلگه - معتدل - سکنه ۱۰۹ - شیمه - فارسی .

آب از زاینده رود و چاه - محصول غلات پنبه تریاک هندوانه - شغل ذراعت - راه فرعی .

کلفت - kolfat - ده مغروبه ایست از دهستان دهق عربستان بغش نجف آباد شهرستان اصفهان .

کلگون - kolgun - ده کوچکیست از دهستان اشترجان بغش فلاورجان شهرستان اصفهان .

۱۷ ک جنوب فلاورجان - ۲ ک جنوب پل بابا محمود .

چلگه - معتدل - سکنه ۹۱ - شیمه - فارسی .

کلمان - kalmân - ده از دهستان جی بغش حومه شهرستان اصفهان .

۴ ک خاور اصفهان - ۱ ک شومه اصفهان به یزد .

چلگه - معتدل - سکنه ۱۳۰ - شیمه - فارسی .

آب از زاینده رود و چاه - محصول غلات تریاک صیفی - شغل ذراعت صنایع دستی زنان قالی بافی - راه فرعی .

کاه خواران - kalam-xârân - ده کوچکیست از دهستان جی بغش حومه شهرستان اصفهان .

۱۸ ک جنوب خاور اصفهان - متصل بر راه قدیمی یزد باصفهان .

سکنه ۵۰ - شیمه - فارسی .

کلمانجان - kalmanjân - ده کوچکیست از دهستان قهاب بغش حومه شهرستان اصفهان .

۲۳ ک خاور اصفهان - کنار راه اصفهان به یزد .

سکنه ۳۷ - شیمه - فارسی .

کاهمند - kalmand - ده کوچکیست از دهستان رباطات بغش خرائق شهرستان یزد .

۶ ک شمال خرائق - متصل بر راه فرعی خرائق .

کوهستانی - معتدل - مالاریائی - سکنه ۲۶ - شیمه - فارسی .

آب از قنات - محصول غلات - شغل ذراعت - راه فرعی .

کلواری - kolvâri - ده از دهستان فلارد بغش لردگان شهرستان شهر کرد .

۴۲ ک خاور لردگان - ۳۲ ک راه عمومی لردگان .

چلگه - معتدل - سکنه ۲۲۴ - شیمه - فارسی .

آب از چشمه - محصول غلات برنج - شغل ذراعت - صنایع دستی زنان کلیم بافی - راه فرعی .

کلودان - koludân - ده کوچکیست از دهستان بر آآن بغش حومه شهرستان اصفهان .

۲۵ ک جنوب خاور اصفهان - متصل بر راه ازوار بشهرستان .

چلگه - معتدل - سکنه ۶۷ - شیمه - فارسی .

کلوسه - keluse - ده از دهستان م - وگومی بغش آخوره شهرستان فریدن .

۲۶ ک جنوب باختر آخوره - متصل بر راه عمومی مالرو .

چلگه - سردسیر - سکنه ۶۳۱ - شیمه - فارسی .

آب از چشمه - محصول غلات حبوبات تریاک پشم و روغن - شغل ذراعت و گله داری - صنایع دستی زنان قالی و جاجیم بافی - راه فرعی .

کله مسلمان - kalle-mosalmân - ده از دهستان اشیان بغش فلاورجان شهرستان اصفهان .

۲۳ ک جنوب باختر فلاورجان - ۲ ک شومه فلاورجان بسفیددشت

چلگه - معتدل - سکنه ۳۳۳ - شیمه - فارسی .

آب از زاینده رود - محصول غلات - شغل ذراعت - راه مالرو .

کله مسیح - kalle-masih - ده از دهستان اشیان بغش فلاورجان شهرستان اصفهان .

۲۳ ک جنوب باختر فلاورجان - ۲ ک راه فلاورجان بسفیددشت .

چلگه - معتدل - سکنه ۸۰۰ - شیمه - فارسی .

آب از زاینده رود - محصول غلات برنج پنبه - شغل ذراعت - راه ماشین رو .

کلیچه - kaliçe - ده از دهستان ماربین بغش سده شهرستان اصفهان .

۹ ک جنوب خاور سده - ۲ ک شومه اصفهان بنجف آباد .

چلگه - معتدل - سکنه ۱۶۴ - شیمه - فارسی .

آب از زاینده رود - محصول غلات صیفی حبوبات تنباکو تریاک شغل ذراعت - صنایع دستی زنان کرباس بافی - راه فرعی .

کلیچه - *kelise* - ده کوچکیست از دهستان چارود بخش آخوره شهرستان فریدن .
 ۲۷ ک جنوب خاور آخوره - سکنه ۸ - شیعه - ترکی .
کلیبر - *kelir* - ده کوچکیست از دهستان رودشت بخش کوهپایه شهرستان اصفهان .
 ۱۸ ک جنوب باختر کوهپایه - ۱۸ ک جنوب شومه اصفهان به یزد - سکنه ۲۳ - شیعه - فارسی .
کلیسان - *kalisân* - ده از دهستان کرکن بخش فلاورجان شهرستان اصفهان .
 ۱۸ ک جنوب خاور اصفهان - ۴ ک جنوب شومه مبارکه باصفهان جلگه - معتدل مالاریائی - سکنه ۱۹۶ - شیعه - فارسی .
 آب از زاینده رود - محصول غلات برنج صیفی تریاک لبنیات - شغل زراعت و گلهداری - صنایع دستی کرباس بافی - راه فرعی .
کلیشاد - *kelicâd* - ده از دهستان اشترجان بخش فلاورجان شهرستان اصفهان .
 ۴ ک خاور فلاورجان - ۱ ک جنوب شومه شهرکرد باصفهان - جلگه - معتدل - سکنه ۲۴۹۲ - شیعه - فارسی .
 آب از قنات وزاینده رود - محصول غلات برنج صیفی تریاک لبنیات شغل زراعت و گلهداری - صنایع دستی زبان کرباس بافی راه ماشین رو در حدود ۲۳ باب دکان دارد .
کلیشاد - ده کوچکیست از دهستان رودشت بخش کوهپایه شهرستان اصفهان .
 ۱۶ ک جنوب کوهپایه - ۱۵ ک جنوب شومه یزد به اصفهان - سکنه ۴۹ - شیعه - فارسی .
کلیشادروخ - *kelicâd-rox* - ده از دهستان آیدغش بخش فلاورجان شهرستان اصفهان .
 ۳۴ ک جنوب باختر فلاورجان - ۱ ک راه باغ بهاداران به کردنه سرخ - کوهستانی - معتدل - سکنه ۴۱۲ - شیعه - فارسی .
 آب از قنات - محصول غلات پنبه تریاک لبنیات - شغل زراعت و گلهداری - صنایع دستی زنان کرباس بافی - راه فرعی .
کم آباد - *kam-âbâd* - ده مغروبه ایست از بخش حومه شهرستان نائین .
کمال آباد - *kamâl-âbâd* - ده از دهستان جرقویه بخش حومه شهرستان شهرضا .
 ۱۲ ک خاور شهرضا - متصل براه دستگرد به مالواجرد .
 دامنه کوه - معتدل - سکنه ۱۱۷۲ - شیعه - فارسی .
 آب از چشمه - محصول غلات پنبه تریاک - شغل زراعت - صنایع دستی زنان کرباس بافی - راه ماشین رو - در حدود ۸ باب دکان دارد .

کمال آباد - ده از بخش حومه شهرستان نائین .
 ۲۸ ک باختر نائین - ۵ ک شمال شومه کوهپایه به نائین .
 کوهستانی - معتدل - سکنه ۳۴۳ - شیعه - فارسی .
 آب از قنات - محصول غلات - شغل زراعت - راه مالرو .
کمال آباد - ده کوچکیست از دهستان اشیان بخش فلاورجان شهرستان اصفهان .
 ۱۸ ک جنوب باختر فلاورجان - ۲ ک شومه شهرکرد به اصفهان - سکنه ۶ - شیعه - فارسی .
کهران - *kamarân* - ده از دهستان موگومی بخش آخوره شهرستان فریدن .
 ۲۱ ک جنوب باختر آخوره - متصل براه مالرو کوه به کرکان - جلگه - سردسیر - سکنه ۱۶۲ - شیعه - لری .
 آب از چشمه - محصول غلات حبوبات - شغل زراعت - صنایع دستی قالی و جاجیم بافی .
کهران - ده مغروبه ایست از دهستان بازفت بخش اردل شهرستان شهرکرد .
کمر سره - *kamar-sare* - ده مغروبه ایست از بخش حومه شهرستان نائین .
کم سرخ - *kam-sorx* - ده از دهستان جوزم و دهج بخش شهر بابک شهرستان یزد .
 ۳۴ ک شمال شهر بابک - کنار راه مالرو کم سرخ به شهر بابک - کوهستانی - معتدل - مالاریائی - سکنه ۵۷۱ - شیعه - فارسی .
 آب از قنات - محصول غلات - شغل زراعت - صنایع دستی زنان کرباس بافی .
کم سفید - *kam-sefid* - ده از دهستان جوزم و دهج بخش شهر بابک شهرستان یزد .
 ۳۸ ک شمال شهر بابک - ۳ ک راه مالرو کم سرخ به شهر بابک - کوهستانی - معتدل - مالاریائی - سکنه ۳۳۹ - شیعه - فارسی .
 آب از قنات - محصول غلات - شغل زراعت - صنایع دستی زنان کرباس و قالی بافی - راه مالرو .
کمشچه - *komecše* - ده از دهستان پرغوا بخش حومه شهرستان اصفهان .
 ۳۵ ک شمال خاور اصفهان - متصل براه کشچه به رستم آباد - جلگه - معتدل - سکنه ۱۳۹۳ - شیعه - فارسی .
 آب از قنات - محصول غلات صیفی روناس پشم و روغن - شغل زراعت و گلهداری صنایع دستی زنان کرباس بافی - راه فرعی - در حدود ۸ باب دکان دارد .
کمندان - *kamandân* - ده کوچکیست از دهستان رودشت بخش کوهپایه شهرستان اصفهان .

- ۱۸ک جنوب کوهپایه - ۱۸ک جنوب شوسه اصفهان به یزد .
 جلگه - معتدل - سکنه ۹۷ - شیمه - فارسی .
 آب از قنات و چاه - محصول غلات - شغل زراعت - راه فرعی .
کمزوه - kamuze - ده مغربه ایست از دهستان بازفت بخش اردل شهرستان شهرکرد .
کمه - kome - ده از بخش سیرم بالا شهرستان شهرضا .
 ۳۰ک جنوب سیرم - متصل بر راه شیبانی به خناب .
 جلگه - سردسیر - سکنه ۵۰۰ - شیمه - لری .
 آب از چشمه - محصول غلات حبوبات تریاک - شغل زراعت - صنایع دستی جاجیم و گلیم بافی - راه ماشین رو - در حدود ۵ باب دکان و یک کاراژ دارد .
کمیٹاک - komitak - ده از دهستان چادگان بخش داران شهرستان فریدن .
 ۳۰ک جنوب داران - کارچاده کوه رنگ .
 کوهستانی - سردسیر - سکنه ۱۱۰۶ - شیمه - لری ترکی .
 آب از رودخانه چشمه و قنات - محصول غلات حبوبات تریاک لبنیات شغل زراعت و گلهداری - راه شوسه - دبستان دارد .
کمیروم - kamirom - ده از دهستان ورزق بخش داران شهرستان فریدن .
 ۱۸ک جنوب باختر داران - ۵ک راه ماشین رو داران به آخوره .
 دامنه کوه - معتدل - سکنه ۹۷ - شیمه - فارسی .
 آب از چشمه - محصول غلات - شغل زراعت - راه مالرو .
کنارک بالا - kanârak-bâlâ - ده از دهستان کندمان بخش بروجین شهرستان شهرکرد .
 ۲۶ک جنوب بروجین - ۲ک راه پل کره بگندمان .
 جلگه - معتدل - سکنه ۷۳۳ - شیمه - فارسی .
 آب از چشمه - محصول غلات کنیرا - شغل زراعت - راه فرعی .
کنارک پائین - kanârak-pâin - ده از دهستان کندمان بخش بروجین شهرستان شهرکرد .
 ۲۴ک جنوب بروجین - ۱ک راه پل کره بگندمان .
 جلگه - معتدل - سکنه ۴۳۲ - شیمه - فارسی .
 آب از چشمه - محصول غلات کنیرا - شغل زراعت - راه فرعی .
کنجوان - konjevân - ده کوچکی است از دهستان براآن بخش حومه شهرستان اصفهان .
 ۲۵ک جنوب خاور اصفهان - ۱۳ک جنوب شوسه اصفهان به یزد .
 جلگه - معتدل - سکنه ۵۷ - شیمه - فارسی .
 آب از زاینده رود - محصول غلات - شغل زراعت - راه فرعی .
کندرو - kondar - ده از دهستان نلارد بخش لردگان شهرستان شهرکرد .

- ۴۰ک جنوب خاور لردگان - متصل بر راه هومی .
 جلگه - معتدل - سکنه ۲۵۷ - شیمه - فارسی لری .
 آب از چشمه - محصول غلات برنج - شغل زراعت - صنایع دستی زنان گلیم بافی - راه ماشین رو .
کندلان - kondelân - ده از دهستان براآن بخش حومه شهرستان اصفهان .
 ۳۱ک جنوب خاور اصفهان - ۱۸ک شوسه اصفهان به یزد .
 جلگه - معتدل - سکنه ۱۲۱ - شیمه - فارسی .
 آب از زاینده رود و چاه - محصول غلات پنبه تریاک هندوانه شغل زراعت و گلهداری - راه فرعی .
کندوه قبرستان - kande-qabrestân - ده مغربه ایست از بخش سیرم بالا شهرستان شهرضا .
کندی - kondi - ده کوچکی است از دهستان بازفت بخش اردل شهرستان شهرکرد .
 ۹۵ک شمال باختر اردل - سکنه ۷۰ - شیمه - فارسی .
کنگ - kang - ده از دهستان جوزم و دهج بخش شهر بابک شهرستان یزد .
 ۳۰ک شمال شهر بابک - متصل بر راه کبک به شهر بابک کوهستانی - معتدل - مالاریائی - سکنه ۵۳۳ - شیمه - فارسی .
 آب از قنات - محصول غلات حبوبات - شغل زراعت - صنایع دستی زنان کرباس بافی - راه فرعی .
کنگاز - kangâz - ده از دهستان جی بخش حومه شهرستان اصفهان .
 ۴ک خاور اصفهان - کار شوسه جدید یزد با اصفهان .
 جلگه - معتدل - سکنه ۲۷۸ - شیمه - فارسی .
 آب از زاینده رود و چاه - محصول غلات پنبه تریاک صیفی - شغل زراعت و گلهداری .
کنگرستان - kangarestân - ده کوچکی است از دهستان بازفت بخش اردل شهرستان شهرکرد .
 ۵۵ک باختر اردل - ۶ک راه مالرو بازفت .
 کوهستانی - جنگل بلوط - معتدل - سکنه ۶۶ - شیمه - فارسی لری .
 آب از چشمه - محصول غلات پشم و روغن - شغل زراعت و گلهداری صنایع دستی زنان جاجیم و گلیم بافی - راه مالرو .
کنیران - koneyrân - ده از دهستان ماربین بخش سده شهرستان اصفهان .
 ۸ک خاور سده - ۲ک شوسه اصفهان به نجف آباد .
 جلگه - معتدل - سکنه ۷۹۲ - شیمه - فارسی .
 آب از زاینده رود - محصول غلات صیفی - شغل زراعت - راه فرعی .
کوجان - kujân - ده از دهستان ماربین بخش سده شهرستان اصفهان .

۷ک خاورسده - ۱ک شوسه اصفهان به تهران .

جلگه - معتدل - سکنه ۹۱۳ - شیعه - فارسی .

آب از زاینده رود - محصول غلات صیفی پنبه تریاک تنباکو - شغل زراعت صنایع دستی زنان کرباس بافی - راه ماشین رو .

کوچه ییوک - **kuçe-boyuk** - ده از بخش حومه شهرستان یزد .

۲ک جنوب یزد - متصل براه فرعی ییوک به یزد .

جلگه - معتدل - مالاریائی - سکنه ۱۹۷۲ - شیعه - فارسی .

آب از قنات - محصول غلات - شغل زراعت - صنایع دستی نساجی - راه ماشین رو - ۲ دبستان دارد .

کوچه گزی - **kuçe-gazi** - ده مغرو به ایست از بخش حومه شهرستان ناین .

کوراب - **kurâb** - ده کوچکی است از دهستان دیناران بخش اردل شهرستان شهر کرد .

۳۰ک باختر اردل - ۴۲ک راه اردل .

سکنه ۷ - شیعه - فارسی لری .

کوران - **kurân** - ده کوچکی است از دهستان دیناران بخش اردل شهرستان شهر کرد .

۱۲۵ک جنوب باختر اردل - ۲۴ک راه اردل .

سکنه ۱۶ - شیعه - فارسی لری .

کوشک - **kuck** - ده از دهستان مارین بخش سده شهرستان اصفهان .

۷ک جنوب سده - متصل بشوسه نجف آباد به اصفهان .

جلگه - معتدل - سکنه ۲۵۵۳ - شیعه - فارسی .

آب از زاینده رود - محصول غلات صیفی توت پنبه تریاک انگور - شغل زراعت - صنایع دستی زنان کرباس بافی - در حدود ۱۵۵ باب دکان دارد .

کوشک - ده کوچکی است از دهستان خانمیرزا بخش لردگان شهرستان شهر کرد .

۲۰ک شمال خاور اردگان - متصل براه عمومی لردگان به بل کره - کوهستانی - معتدل - سکنه ۹۰ - شیعه - فارسی .

آب از رودخانه محلی - محصول غلات - شغل زراعت - راه مالرو .
کوشک - ده کوچکی است از دهستان هرات و مروست بخش شهر بابک شهرستان یزد .

۹ک شمال باختر شهر بابک - ۷/۵ک خاور راه مروست به هرات خوره .

جلگه - معتدل - مالاریائی - سکنه ۷۷ - شیعه - فارسی .

آب از قنات - محصول غلات - شغل زراعت - صنایع دستی قالی بافی راه فرعی .

کوشک - ده کوچکی است از دهستان حومه بخش بافق شهرستان یزد .

۵۴ک شمال خاور بافق - کنار راه مالرو .

کوهستانی - معتدل - مالاریائی - سکنه ۶۳ - شیعه - فارسی .

آب از قنات - محصول غلات برنج - شغل زراعت - صنایع دستی زنان کرباس بافی - راه فرعی .

کوشکچه - **kuckçe** - ده از دهستان گرکن بخش فلاورجان شهرستان اصفهان .

۲۱ک جنوب خاور فلاورجان - ۱ک شمال راه مبارکه به اصفهان .

جلگه - معتدل - سکنه ۳۰۰ - شیعه - فارسی .

آب از زاینده رود - محصول غلات برنج تریاک لبنیات - شغل زراعت و کله داری - صنایع دستی زنان کرباس بافی - راه فرعی .

کوشکوییه - **kockuiyye** - ده کوچکی است از بخش حومه شهرستان ناین .

۲۷ک باختر ناین - ۱۰ک شوسه اردستان به ناین .

جلگه - معتدل - سکنه ۹۰ - شیعه - فارسی .

آب از قنات - محصول غلات - شغل زراعت - راه فرعی .

کوشیر - **kucir** - ده مغرو به ایست از بخش حومه شهرستان ناین .

کوفی - **kufi** - ده کوچکی است از دهستان دوآب بخش اردل شهرستان شهر کرد .

۴۰ک شمال باختر اردل .

کوهستانی - معتدل - سکنه ۱۵ - شیعه - فارسی لری .

کوسانک - **kogânak** - ده کوچکی است از دهستان چارود بخش آخوره شهرستان فریدن .

۴۵ک جنوب خاور آخوره .

کوهستانی - سردسیر - سکنه ۹۲ - شیعه - لری .

کولاد - **kulâd** - ده از دهستان موگومی بخش آخ-وره شهرستان فریدن .

۳۹ک شمال باختر آخوره - متصل براه مالرو .

جلگه - سردسیر - سکنه ۱۴۵ - شیعه - لری .

آب از چشمه - محصول غلات حبوبات میوه جات سماق بادام چکنلی شغل زراعت - راه مالرو .

کوله پارچه - **kule--pârçe** - ده از دهستان برزورد بخش حومه شهرستان اصفهان .

۶ک جنوب خاور اصفهان - متصل براه تخته فولاد با اصفهان .

جلگه - معتدل - سکنه ۲۵۰ - شیعه - فارسی .

آب از قنات زاینده رود و چاه - محصول غلات تریاک صیفی موه جات شغل زراعت - راه شوسه .

کوه - **kove** - ده کوچکی است از دهستان موگومی بخش آخوره شهرستان فریدن .

۳۷ک باختر آخوره - سردسیر - سکنه ۹۱ - شیعه - لری .

کوهان - *kuhân* - ده ازدهستان کرون بخش نجف آباد شهرستان اصفهان .

۲۰ ک باختر نجف آباد - ۵ ک جنوب شوسه نجف آباد پدمانه .
جلگه - معتدل - سکنه ۴۸۴ - شیعه - فارسی .

آب از قات - محصول غلات میوه جات - بسادام صیفی انگور سیب زمینی - شغل زراعت - صنایع دستی زنان پارچه و کرباس بافی راه فرعی .

کوهان - ده ازدهستان برآن بخش حومه شهرستان اصفهان ۱۸ ک جنوب خاور اصفهان - ۱۶ ک شوسه اصفهان بیزد .
جلگه - معتدل - سکنه ۱۰۱ - شیعه - فارسی .
آب از زاینده رود و چاه - محصول غلات پنبه تریاک - شغل زراعت - راه فرعی .

کوهانستان - *kuhânestân* - ده از دهستان مارین بخش سده شهرستان اصفهان .

۶ ک جنوب خاور سده - ۱ ک شوسه اصفهان پنجف آباد .
جلگه - معتدل - سکنه ۱۳۲۵ - شیعه - فارسی .

آب از زاینده رود - محصول غلات صیفی میوه جات تریاک پنبه تنباک - شغل زراعت - صنایع دستی زنان کرباس بافی .
راه ماشین رو - در حدود ۱۰ باب دکان دارد .

کوهپایه - *kuhpāye* - یکی از بخش های پنجگانه شهرستان اصفهان است این بخش در سازمان آمار جزو اردستان بوده ولی فعلاً در سازمان فرمانداری یکی از بخشهای پنجگانه شهرستان اصفهان میباشد حدود و مشخصات آن بشرح زیر است .

حدود : از طرف شمال بشهرستان اردستان از جنوب بشهرستان شهرضا از خاور بشهرستان نائین از باختر بخش مرکزی اصفهان .
ارتفاعات : در بخش کوهپایه بکرشته کوهستان در شمال بخش وجود دارد که مهمترین قله آن عبارتست از کوه سرش کوه فشارک کوه شورغستان .

آبادیهای بخش کوهپایه در دامنه های جنوبی این رشته ارتفاعات واقع شده و هوای آن سردسیر معتدل است .

رودخانه مهم بخش عبارتست از قسمتی از زاینده رود در جنوب بخش که بیشتر آبادیهای رودش در اطراف رودخانه واقع شده است .

راه : راه شوسه اصفهان بیزد تقریباً در جهت خاوری باختری از وسط این بخش میگردد و مرکز بخش (قصبه کوهپایه) در کنار اینراه واقع شده است .

سازمان : بخش کوهپایه از دهدهستان ۷۹ آبادی تشکیل شده است :
۱ - دهستان حومه کوهپایه ۳۶ آبادی ۳۹۶۳۹ نفر .

۲ - دهستان رودش ۴۳ آبادی ۸۹۰۴ .

بنابر صورت فوق جهت بخش کوهپایه با مرکز بخش ۴۸۵۴۳ نفر زبان مادری اهالی بخش فارسی و مذهب آنان مسلمان شیعه اثنی عشری است .

محصول عمده غلات حبوبات تریاک انار توت - شغل زراعت و کله داری - صنایع دستی کرباس بافی است .

کوهپایه - قصبه مرکز بخش کوهپایه شهرستان اصفهان کنار شوسه اصفهان بیزد واقع شده خلاصه مشخصات جغرافیایی آن بشرح زیر است .

طول ۵۲ درجه و ۲۳ دقیقه خاوری از نصف النهار	} مختصات
کریونوچ	
عرض ۳۲ درجه و ۱۱ دقیقه و ۵ ثانیه شمالی .	} جغرافیایی
ارتفاع از سطح دریا ۱۶۴۳ متر	

بنابراین ۵۳ متر از اصفهان مرتفع تر است .

مسافت تا شهر اصفهان ۶۸ کیلومتر تا نائین ۶۵ کیلومتر است .
موقعیت طبیعی : در دامنه رشته ارتفاعات کوه فشارک و کوه سرش واقع شده طول قصبه ۸۰۰ متر و عرض آن ۶۰۰ متر است و بطور تقریباً دارای ۸۰۰ خانه میباشد .

آب زراعی و آشامیدنی مصرفی قصبه از چند رشته قنات تأمین می شود هوای آن سردسیر معتدل محصول عمده غلات حبوبات و پنبه است .
وضع بناهای قصبه قدیمی و ازخشت و گل ساخته شده و بطور تقریب دارای ۵۰ باب دکان میباشد .

جمعیت قصبه در حدود ۳۳۳۰ نفر زبان مادری فارسی و مذهب مسلمان شیعه اثنی عشری است .

یک درمانگاه مختلط بهداشتی و یک باب دبستان دارد و دارای یک کاراژ و یک کافه و یک شعبه بخش بنزین و نفت است که در کنار جاده میباشد .

قصبه کوهپایه دارای ادارات دولتی بخشداری - نمایند فرهنگ صندوق پست - ژاندارمری و بیسم است نام قصبه با اصطلاح محل کوهپایه گفته میشود .

راههای فرعی اتومبیل رو - هرند - ورزنه - اژیه و سایر قراه مهم بلوک رودشین از حوالی کوهپایه منشعب میشود .

بنای قلعه - کاروانسرا - آب انبار آن قدیمی است .

کوهراگ - *kuhrang* - نام دره و همچنین رودخانه ایست در زرد کوه بختیاری رودخانه کارون که از زرد کوه بختیاری سرچشمه میگردد در باختر اصفهان واقع شده و سرچشمه آن بنام کوهراگ میباشد . این چشمه بطور مخصوصی از وسط کوه از یک تونل طبیعی بیرون میریزد که وضع خاصی بآن داده است . آب کوهراگ پس از طی یک کیلومتر و نیم با آب دیگری بنام شیخ علیخان متصل و از

این نقطه بنام کارون بطرف اهواز رهپار میشود. مقدار آب در نقطه اتصالی از اهالی ۴۵ متر مکعب در نایه میباشد.

طرف خاور این رودخانه کوه کم ارتفاعی وجود دارد که بنام کوه کارکنان مشهور و آب چلگرد از خاور آن سرچشمه گرفته و پس از طی ۱۴ کیلومتر در نزدیکی دیمه رودخانه زاینده رود متصل و بطرف اصفهان می رود.

فاصله تونل کوهرنک به اصفهان از طریق دامنه و نجف آباد ۲۳۰ کیلومتر است.

ضمناً اختلاف کف رودخانه کارون با آب چلگرد در زیر تونل (محل مخرج تونل) ۸۰ متر است که پس از احتساب ۱۰ متر برای شیب تونل و تلفات دیگر میتوان از بقیه که ۷۰ متر میباشد برای تهیه نیروی برق استفاده نمود.

اقدام برای الحاق آب کوهرنک بزاینده رود بروایتی از زمان ساسانیان و تعقیقاً از زمان شاه عباس شروع گردید ولی طرز عمل آن با زمان امروزه فرق کلی داشت در آن زمان در نظر داشتند بغط الرأس کوه کارکنان شکاف عمودی بدهند و با ساختن سد مرتفع سطح آب کارون را بالا آورده و از شکاف کوه کارکنان عبور دهند اختلاف سطح خط الرأس کارکنان تا کف رودخانه سیصد متر است که قرار بوده ارتفاع سد پنجاه متر و ارتفاع شکاف ۲۵۰ متر ساخته شود تا آب جاری شود برای اینکار پانزده سال کار شده است که امروزه آثار بزرگی بیادگار مانده است که عبارتند از برش شاه عباس (ترانشه یا شکاف) و سد شاه عباس که سه پایه بزرگ آن هنوز روی رودخانه کارون در محل اتصال آبهای کوهرنک و شیخ علیخان وجود دارند.

برای مقدار کوه بری که در ترانشه شاه عباس بعمل آمده با حمل آن بدو طرف ترانشه تا فاصله با سد متر در حدود پنج میلیون کار گر لازم بوده است و چنانچه مطلعین و مورخین اظهار میدارند پانزده سال هزاران کارگر برای بکار مشغول حفر بوده اند و هر ساله چند ایل مجبور بوده اند که از جنوب ایران بعمل آمده و عملیات فنی را برای بکار انجام دهند حمله عثمانیها با ایران و مشغول ساختن افکار عمومی و زمامداران وقت بآن باعث توقف کار گردید و بالاخره با فوت شاه عباس این قدم عمرانی نیز دستخوش فراموشی گردید.

اگرچه از لحاظ فنی انجام عمل در آن تاریخ غیر عملی بنظر میرسد زیرا پس از پانزده سال کار ۵۰ متر از خط الرأس کارکنان برش ۶۰ متر و بطول ۳۰۰ متر فرورفته است و برای بقیه که مشکلتی بوده یقیناً بیش از یک قرن وقت لازم بوده است مع هذا این ترانشه قدرت حمل و تمرکز قوای زمامداران و مردمان آن روز را نشان میدهد که با نداشتن وسائل کافی کوه بری مثل امروز و فقدان جاده و وسائل حمل و نقل چنین شهامتی داشته و تا این اندازه پیشروی نموده اند.

موضوع الحاق آب کوهرنک بزاینده رود از آن بس و وارد افسانههای ملی اصفهان شده و هر زمان که مورد بحث واقع میشد باز کرد لایل که بیشتر جنبه خرافاتی و ترس و منفی بافی داشت عدم امکان این عمل تا کید میشد مثلاً برای نمونه یکی از آن دلایل ذکر میشود.

اولین دلیل مهم عوام الناس این بوده که چون آب کوهرنک، نرو آب زاینده رود ماده است اگر با هم ملحق شوند اصفهان را آب فراخواه گرفت.

۴. حال با وجود اینکه دلایل وده ها دلیل بوچ و بیمنی دیگر در نیم قرن اخیر بین اهالی ذی نفوذ و علائقند با بادی و عمران اصفهان زمزمه الحاق کوهرنک بزاینده رود بلند شده و بالاخره بدست عده ای از همان اشخاص علائقند برای شروع بکار و تشویق دولت شرکتی با سرمایه ۱۰ میلیون ریال تشکیل گردید که بآن متعلق بدولت

یعنی بنگاه مستقل آبیاری است و از تاریخ ۲ شهریور ۱۳۲۳ تحت شماره ۳۱۹ در اداره ثبت اصفهان رسیت یافت.

متأسفانه با علاقه مفرطی که بیکایک شرکاء به بشارت کار داشتند عمل شرکت کوهرنک دچار طوفانهای سیاسی گردید بطوریکه چند مرتبه قریب بانحلال بوده ولی خوشبختانه بنگاه مستقل آبیاری با اعزام نماینده وارد کار گردید ولی نباید از نظر دور داشت که

اعلیحضرت همایون معدر شاه بهلوی با توجه خاصی که در خصوص عمران و آبادی کشور مبذول مینمایند در زمان نخست وزیری آقای احمد قوام امر فرمودند که مبلغ ۲۰ میلیون ریال به شرکت پرداخت گردید از طرف بنیة مانی شرکت قوت گرفت و از طرف دیگر سهام بنگاه آبیاری بیشتر شد و در نتیجه با قدرت بیشتری بکار ادامه داد. چنانچه با ایسان کامل میتوان گفت در صورتیکه حلاقه ذات ملوکانه باین امر حیاتی معطوف نمیشد و جدیت اولیای امور بنگاه وجود نداشت این شرکت منحل نمیکردید و این اقدام بزرگ عمرانی در بوته فراموشی میانند. شرکت سهامی کوهرنک در خرداد ماه سال ۱۳۲۶ شمسی قرارداد دادی با سرالکساندر گیپ و شرکاء بنام مهندسین مشاور منقذ و تهیه پروژه و نظارت عمل را در مقابل پرداخت صدی دوهزینة اتمامی و تهیه وسائل زندگی و راحتی را بآن و آن واگذار نمود.

مهندسین مشاور نیز پس از تهیه پروژه مقدماتی و اعلان مناقصه حفر تونل و بقیه عملیات فنی را بپیرنده مناقصه یعنی شرکت ایران تر تراک واگذار نمود.

بالاخره در تاریخ هفتم مهر ماه سال ۱۳۲۷ شمسی با تشریف فرمائی اعلیحضرت همایون شاهنشاهی اولین دگه الکتریکی فشرده شد و انفجارهای متوالی شروع جفر تونل را اعلام داشت.

ساختمانهای کوهرنک عبارتند از:

اول - تونل که دارای ۲۸۲۴ متر طول و قطع (ذهانه) آن پس از پوشش چون نعلی شکل است تقریباً ۱۰/۸ متر مربع است شیب تونل

دو متر دژ هزارمتر و بنا بر این شیب تمام طول تونل ۵/۶ متر میباشد
تداخل تونل بوسیله دریچه آهنی باز بسته میشود بطوریکه جریان
آب در تونل اختیاری است .

دیوارهای تونل از بتن مسلح (آهن دار) و بقطر ۲۰ الی ۵۰ سانتیمتر
ساخته میشود .

دوم سد انحراف - برای داخل نمودن آب در تونل که کف مدخل آن
سه متر از کف رودخانه بالاتر است احتیاج به سد انحرافی بود دست
این سد بار تقاع هشت متر و عرض ۲۴ متر در پایین و ۵۴ متر در بالا و
۳۴ متر پهنا که از بتن و سنگ ساخته میشود در ته سد دریچه آهنی
ساخته میشود که سیلاب را هدایت نماید .

سوم آبشار - مخرج تونل با کف دره چلگرد که منتهی میشود به
رودخانه زاینده رود تقریباً ۶۰ متر اختلاف دارد این ۶۰ متر تشکیل
آبشار میدهد که کلیه با سنگ و بتن ساخته شده و اگر روزی بودجه
کافی باشد میتوان در حدود پنج هزار کیلووات برق از ریزش آب
بدست آورد که برای شهرهای شهر کرد و دلمندو داران مفید خواهد بود .

۳- مقدار آب الحاقی

چون سرعت آب سه متر در ثانیه میباشد بنا بر این در صورتیکه دهانه
تونل مسدود آب باشد مقدار آب جاری تقریباً ۳۳ متر مکعب در ثانیه
میشود و چون هر متر مکعب هزار لیتر است و هر بار نوزده لیتر یک سنگ
در حدود ۲۲۰۰ سنگ حداکثر آب است که از تونل خارج میشود .
این مقدار آب از اول فروردین الی پانزدهم خرداد موجود میباشد
زیرا در این فصل مقدار آب کوهرنگ از دو برابر این مقدار هم
بیشتر است .

در سه ماه تابستان یعنی در تیر مرداد و شهریور مقدار آب کوهرنگ
در حوالی ۱۲ متر مکعب یا ۱۲۰۰۰ لیتر یعنی در حدود ۹۰۰ سنگ
است که صرفاً برای صیقلی بکار خواهد رفت . در همین زمان مقدار
آب زاینده رود کمتر از هشت متر مکعب می باشد یعنی آب الحاقی
در تابستان حداکثر یک برابر بر وزن آب تابستان زاینده رود میباشد .

افتتاح تونل مذکور در تاریخ ۲۴ مهر ماه سال ۱۳۳۲ شمسی بدست
اعلی حضرت همایونی انجام گردید .

کوی - kuy - ده از دهستان دیناران بخش اردل شهرستان شهر کرد
۲۵ کیلومتر راه اردل - ۲۵ کیلومتر راه اردل .

کوهستانی - معتدل - سکنه ۵۰۵ - شیعه - فارسی .

آب از رودخانه محلی کوی - محصول غلات برنج روغن - ذغال ذراعت و
گله داری - صنایع دستی جام بافی - راه مالرو

کویجان - kevijān - ده از دهستان بهاباد بخش بافق شهرستان
یزد .

۸۷ کیلومتر شمال بافق - کنار راه بهاباد به بافق .

کوهستانی - معتدل - سکنه ۲۴۵ - شیعه - فارسی .
آب از قنات - محصول غلات تنباکو تریاک بنیه - شغل ذراعت - صنایع
دستی زنان کرباس بافی - راه مالرو .

کهرویه - kahruyye - ده از دهستان پشتکوه بخش سیر
شهرستان یزد .

۳۰ کیلومتر جنوب باختر نیر - ۱۱ کیلومتر راه نیر به ابرقو .

چلگرد - گرمسیر - مالاریائی - سکنه ۸۴۱ - شیعه - فارسی .

آب از قنات - محصول غلات بنیه تریاک توت شلغم زرد آلو - شغل
ذراعت - صنایع دستی زنان کرباس بافی - راه فرعی - دیوان
دارد .

کهریز سگ - kahriz-sang - ده از دهستان اشترجان بخش
فلاورجان شهرستان اصفهان .

۹ کیلومتر شمال باختر فلاورجان - متصل به راه شهر کرد به اصفهان .

چلگرد - معتدل - مالاریائی - سکنه ۱۴۹۱ - شیعه - فارسی .

آب از زاینده رود - محصول غلات برنج - شغل ذراعت - راه شوسه .

کهننگ - kohang - ده از دهستان برزواند شهرستان
اردستان .

۵۶ کیلومتر جنوب اردستان - ۷ کیلومتر جنوب خاور راه مالرو قهاره بکوه هپایه .

کوهستانی - معتدل - سکنه ۱۲۰۵ - شیعه - فارسی .

آب از قنات - محصول غلات خشکبار پشم روغن کنیرا - شغل ذراعت
و گله داری - راه ماشین رو - دبستان دارد .

کهنگان - kohangān - ده از بخش سیرم بالا شهرستان
شهرضا .

۱۲ کیلومتر جنوب سیرم - متصل به راه سیرم به خفاء .

چلگرد - معتدل - سکنه ۲۰۰ - شیعه - فارسی .

آب از قنات - محصول تنباکو - کشتش خشکاش بادام - شغل ذراعت
راه مالرو .

کهنه روچه - kohne-ruçe - ده کوچکی است از بخش
سیرم بالا شهرستان شهرضا .

۳۶ کیلومتر باختر سیرم - متصل به راه مالرو .

کوهستانی - معتدل - سکنه ۹۸ - شیعه - فارسی لری .

آب از رودخانه محلی و چشمه - محصول غلات - شغل ذراعت - راه مالرو .

کیار - kiyār - نام یکی از دهستانهای بخش بروجن شهرستان شهر کرد
در باختر بروجن واقع حدود مشخصات آن بشرح زیر است :

حدود - از شمال بکوه جهان بین که (خط الرأس آن حد طبیعی این
دهستان بادستان لاراست) از جنوب برشته ارتفاعات کوه سوخته
که (خط الرأس آن حد طبیعی این دهستان بادستان پشتکوه محسوب
میشود) از خاور بکوه رنگریزی که (خط الرأس آن حد طبیعی این
دهستان بادستان گندمان میباشد از باختر بکوه جهان بین که

(خط الرأس آن حد طبیعی این دهستان باد دهستان میزدج است) وضع طبیعی - این دهستان در دره ای که از شمال بکوه جهان بین و از جنوب بکوه سوخته احاطه شده واقع شده و جهت این دو کوه هم از جنوب خاوری به شمال باختری است و تنگ خراچی در شمال دهستان در انتهای خاوری جهان بین واقع و راه شهر کرد به اردل از این تنگ میگذرد و تنگ دو کش و رکش در جنوب باختری مابین کوه سالداران و کوه سوخته واقع شده است و گردنه زره که دهستان پشتکوه را بدهستان کیار مربوط می کند .

رودخانه - رودخانه مهم دهستان رود جهان بین است که پس از مشروب کردن اراضی این دهستان برودخانه جونان ملحق میشود . هوای دهستان معتدل و سالم است و قراء آن از رودخانه های محلی و قنات و چشمه تامین میشود .

محصول عمده دهستان غلات حبوبات جزئی تریاک کثیرا از میوه جات انگور سیب زرد آلو است شغل عمده اهالی زراعت جزئی گله داری و صنایع دستی محلی جاجیم و قالی بافی است .

راه - در تابستان بقراء مهم دهستان میتوان خودرو سبک برد . این دهستان از ۲۰ آبادی کوچک و بزرگ تشکیل شده جمعیت آن ۲۱۴۴۴ نفر زبان اهالی فارسی ولری و مذهب آنان مسلمان شیعه اثنی عشری است .

قراء مهم آن عبارتند از : دنیا - شازار - گهرو . کیارس بالا - kiyârs-bâlâ - ده کوچکی است از دهستان بازفت بخش اردل شهرستان شهر کرد .

۹۰ کی شمال باختر اردل - متصل براه مالرو کیارس به بازفت . سکنه ۷۶ - شیعه - فارسی .

کیارس پایین - kiyârs-pâin - ده کوچکی است از دهستان بازفت بخش اردل شهرستان شهر کرد .

۱۱۰ کی شمال باختر شهر کرد - سکنه ۷۶ - شیعه - فارسی . کیان - kiyân - ده از دهستان قهاب بخش حومه شهرستان اصفهان .

۱۰ کی شمال خاور اصفهان - ۴ کی شوسه اصفهان به یزد . جلگه - معتدل - سکنه ۱۱۲ - شیعه - فارسی .

آب از قنات - محصول غلات پنبه تریاک صیفی - شغل زراعت - راه فرعی . کیان آباد - kiyân-âbâd - ده کوچکی است از دهستان سیرم پایین بخش حومه شهرستان شهرضا .

۱۱ کی شمال باختر شهرضا - متصل براه ماشین رو شهرضا به قهبان . جلگه - سکنه ۹ - شیعه - فارسی .

کیجانپچه - kijânîçe - ده کوچکی است از بخش حومه شهرستان نائین .

۴۲ کی جنوب نائین - ۱۵ کی راه فرعی نائین به ارجوغ . سکنه ۳۰ - شیعه - فارسی .

کی چی - kiçi - ده از دهستان کراراج بخش حومه شهرستان اصفهان

۱۸ کی جنوب خاور اصفهان - ۷ کی خاور شوسه اصفهان به یزد .

جلگه - معتدل - سکنه ۴۴۷ - شیعه - فارسی ترکی .

آب از قنات - محصول غلات ذرت تریاک پنبه صیفی پشم و روغن شغل زراعت و گله داری - راه ماشین رو - ۱۰ کی بقمه قدیمی دارد .

کیخسرو - keyxosrow - ده مغربه ایست از بخش حومه شهرستان نائین .

گرد آباد - kerd-âbâd - ده از دهستان جی بخش حومه شهرستان اصفهان .

۷ کی خاور اصفهان - متصل به شوسه اصفهان به یزد .

جلگه - معتدل - سکنه ۱۲۹۸ - شیعه - فارسی .

آب از زاینده رود و چاه - محصول غلات پنبه تریاک صیفی میوه جات لبنیات - شغل زراعت و گله داری - در حدود ۸ باب دکان دارد .

کیشی - kici - ده کوچکی است از دهستان رودشت بخش کوهپایه شهرستان اصفهان .

۳۴ کی جنوب کوهپایه - ۲۴ کی جنوب شوسه اصفهان به یزد .

سکنه ۶۹ - شیعه - فارسی .

کیفته - kifte - ده از بخش سیرم بالا شهرستان شهرضا .

۴۵ کی جنوب سیرم - ۸ کی راه شهید به شیانی .

کوهستانی - سردسیر - سکنه ۲۵۰ - شیعه - لری ترکی .

آب از چشمه - محصول غلات حبوبات روغن - شغل زراعت و گله داری صنایع دستی گلیم و جاجیم بافی - راه مالرو .

کیفته کیوسی - kifte-kiyusi - ده مغربه ایست از بخش سیرم بالا شهرستان شهرضا .

کیکاوس - keykâvus - ده کوچکی است از دهستان تنگ گزی بخش اردل شهرستان شهر کرد .

۴۵ کی شمال اردل - ۲۴ کی راه عمومی مالرو .

کوهستانی - معتدل - سکنه ۷۷ - شیعه - فارسی .

آب از رودخانه محلی - محصول غلات - شغل زراعت - راه مالرو .

کینک - kinak - ده از دهستان جانکی بخش لردگان شهرستان شهر کرد .

۱۱ کی باختر لردگان - ۵ کی راه عمومی لردگان به بارز .

جلگه چنکلی - معتدل - سکنه ۲۲۸ - شیعه - فارسی لری .

آب از رودخانه لردگان - محصول غلات برنج تریاک پشم روغن و زغال چوب - شغل زراعت و گله داری - صنایع دستی محلی قالی و جاجیم بافی و زغال موزی - راه مالرو .

کیونک - kiyunak - ده مغربه ایست از دهستان تنگ گزی بخش اردل شهرستان شهر کرد .

گارماه 4-gârmâse - ده از دهستان اشترجان بخش فلاورجان
 شهرستان اصفهان .
 ۴ ک جنوب فلاورجان - ۱۶ ک خاور راه اصفهان بشهر کرد .
 جلگه - معتدل - سکنه ۱۵۶۵ - شیبه - فارسی .
 آب از زاینده رود - محصول غلات برنج صیفی پنبه تریاک - شغل
 زراعت و گلهداری - صنایع دستی زنان کرباس بافی - راه ماشینرو
گاله کیجان - gâle-kijân - ده مخروبه ایست از بخش حومه
 شهرستان نائین .
گاو انشار - gâv-afcâr - ده از دهستان میانکوه بخش مهریز
 شهرستان یزد .
 ۱۸ ک جنوب مهریز - ۱۶ ک باختر جاده یزد بانار .
 کوهستانی - معتدل - سکنه ۸۴۹ - شیبه - فارسی .
 آب از قنات - محصول غلات - شغل زراعت - صنایع دستی نساجی
 راه فرعی .
گاوخفت - gâv-xoft - ده از دهستان چنارود بخش آخوره
 شهرستان فریدن .
 ۲۲ ک شمال باختر آخوره - متصل براه گاوخفت با آخوره .
 کوهستانی - سردسیر - سکنه ۲۸۷ - شیبه - لری .
 آب از قنات - محصول غلات حبوبات - شغل زراعت - راه مالرو .
گاوخونی - gâv-xuni - رودخانه زاینده رود که از ارتفاعات
 زرد کوه بختیاری سرچشمه میگیرد پس از عبور از منطقه بختیاری
 و شهر اصفهان در خاور شهرستان اصفهان در انتهای دهستان رودشت در
 باطلاق گاوخونی فرو میرود طول و عرض باطلاق مزبور در حدود
 ۵ در ۶ ک بوده اینقدر نیز متغیر است .
گاوشیر - gâv-eir - ده از دهستان بافت بخش اردل شهرستان
 شهر کرد .
 ۷۵ ک شمال باختر اردل - متصل براه مالرو گاوشیر بیافت
 کوهستانی - جنگل بلوط - معتدل - سکنه ۲۸۲ - شیبه - فارسی .
 آب از چشمه - محصول غلات پشم و روغن - شغل زراعت و گلهداری
 راه مالرو .

گاونان - gâv-nân - ده از دهستان اشترجان بخش فلاورجان
 شهرستان اصفهان .
 ۸ ک جنوب فلاورجان - ۲ ک جنوب راه شهر کرد باصفهان .
 جلگه - معتدل - سکنه ۶۳۴ - شیبه - فارسی .
 آب از زاینده رود - محصول غلات برنج پنبه تریاک - شغل زراعت
 و گلهداری - صنایع دستی زنان کرباس بافی - راه ماشینرو
گچی - gaçi - ده کوچکیست از بخش حومه شهرستان نائین .
 ۲۴ ک جنوب نائین - ۸ ک خاور راه نائین بهاشم آباد .
 جلگه - معتدل - سکنه ۴۹ - شیبه - فارسی .
 آب از قنات - محصول غلات - شغل زراعت - راه مالرو .
گدانه - godane - ده از دهستان جوزم و دهج بخش شهر بابک
 شهرستان یزد .
 ۲۴ ک شمال شهر بابک - ۱۲ ک راه کسرخ بشهر بابک .
 کوهستانی - معتدل - مالاریائی - سکنه ۳۶۱ - شیبه - فارسی .
 آب از قنات - محصول غلات - شغل زراعت - صنایع دستی زنان
 کرباس بافی - راه مالرو .
گراز آبک - gorâz-âbak - ده کوچکیست از دهستان جانکی
 بخش لردگان شهرستان شهر کرد .
 ۳ ک جنوب لردگان - ۵ ک راه عمومی لردگان بیل کره .
 کوهستانی - معتدل - سکنه ۳۴ - شیبه - لری فارسی .
 آب از چشمه - محصول غلات - شغل زراعت - راه مالرو .
گرجی - gorji - نام یکی از دهستانهای بخشداران شهرستان
 فریدن در شمال باختری داران واقع حدود مشخصات آن بشرح
 زیر است :
 حدود : از شمال پدهستان کرچیو از جنوب ببخش آخوره از خاور به
 دهستان ورزق از باختر بیلوک الیکودرز .
 وضع طبیعی : از مهمترین کوههای ایندهستان کوه افوز است که
 در جنوب دهستان ورشته ارتفاعات تامانه در باختر دهستان واقع
 شده اند .
 رودخانه ها : رودخانه چشمه لنکان از کوههای سبیک سرچشمه گرفته
 بکارون ملحق میشود دیگر رودخانه قم که از کوههای افوز و
 آغچه سرچشمه میگیرد .

هوای دهستان سرد-پیر است و آب قراء آن از رودخانه‌ها و چشمه‌ها و قنوات تأمین میشود.

محصول عمده دهستان غلات حبوبات تریاک و شغل عمده اهالی زراعت و گل‌داری است.

صنایع دستی محلی قالی و جاجیم و موجافی است (موج بیمنی رختخواب پیچ است).

راه ماشین‌رو آخوره بهاران در قسمت جنوب از خاور بباختر از تنگ دزدک میکندرد.

ایندهستان از ۲۵ آبادی کوچک و بزرگ تشکیل شده جمعیت آن ۲۴۱۷۹ نفر زبان مادری اهالی فارسی و مذهب آنان مسلمان شیعه اثنی عشری است.

قراء مهم ایندهستان عبارتند از خویگان آرامنه- سنگباران- افوز آخوره بائین- زرنه.

گرچگان - garçegân - ده از دهستان برآ آن بخش حومه شهرستان اصفهان.

۲۳ کیلومتر جنوب خاور اصفهان - کنار زاینده رود.

چلگه - معتدل - سکنه ۱۴۰ - شیعه - فارسی ترکی.

آب از زاینده رود و چاه - محصول غلات تریاک پشم و روغن - شغل زراعت و گل‌داری - راه فرعی.

گرداب - gerdâb - ده از دهستان فلارد بخش لردگان شهرستان شهر کرد.

۴۰ کیلومتر خاور لردگان - ۲۵ کیلومتر راه عمومی لردگان بیل کره.

چلگه - معتدل - سکنه ۱۲۶ - شیعه - فارسی لری.

آب از چشمه - محصول غلات برنج - شغل زراعت و گل‌داری - صنایع دستی زنان گلیم بافی - راه مالرو.

گردیشه - gerd-bice - ده کوچک است از دهستان خانمیرزا بخش لردگان شهرستان شهر کرد.

۲۷ کیلومتر شمال خاور لردگان - متصل براه عمومی لردگان بیل کره - کوهستانی - معتدل - سکنه ۹۵ - شیعه - فارسی لری.

آب از چشمه - محصول غلات - شغل زراعت - راه مالرو.

گردفرامرز - gord - farâmarz - ده از بخش حومه شهرستان یزد.

۶ کیلومتر شمال یزد - کنار خاور شومنه یزد بار دکان.

چلگه - معتدل - مالاریائی - سکنه ۱۲۴۶ - شیعه - فارسی.

آب از قنات - محصول غلات - شغل زراعت - صنایع دستی نساجی **گردنه خاکی - gardane-xâki** - ده مخروطی است از بخش

سیرم بالا شهرستان شهرضا.

گردو - gerdu - ده از دهستان بیرکان بخش اردل شهرستان شهر کرد.

۴۵ کیلومتر شمال باختر اردل - ۲۴ کیلومتر راه فارسان بیاحیدر و ۲۴ کیلومتر راه کوه رنگ.

کوهستانی - معتدل - سکنه ۱۱۵ - شیعه - فارسی لری.

آب از چشمه - محصول غلات پشم روغن کنیرا - شغل زراعت و گل‌داری راه مالرو.

گردوبالا - gerdu-bâlâ - ده از دهستان تنگ گزی بخش اردل شهرستان شهر کرد.

۶۰ کیلومتر شمال باختر اردل - ۱۲ کیلومتر چاده کوه رنگ.

کوهستانی - معتدل - سکنه ۱۷۷ - شیعه - فارسی.

آب از چشمه - محصول غلات حبوبات روغن - شغل زراعت و گل‌داری راه مالرو - زیارتگاه دارد.

گردوپائین - gerdu-pâin - ده از دهستان تنگ گزی بخش اردل شهرستان شهر کرد.

۶۲ کیلومتر شمال اردل - ۱۲ کیلومتر چاده کوه رنگ.

کوهستانی - معتدل - سکنه ۱۵۳ - شیعه - فارسی.

آب از چشمه - محصول غلات حبوبات روغن تنباکو - شغل زراعت و گل‌داری - صنایع دستی زنان جاجیم بافی - راه مالرو.

گردکوه - gerde-kuh - ده از دهستان حومه بخش مهریز شهرستان یزد.

۳۸ کیلومتر خاور مهریز - ۲۰ کیلومتر خاور شومنه یزد باصفهان.

کوهستانی - معتدل - سکنه ۶۱۱ - شیعه - فارسی.

آب از قنات - محصول غلات - شغل زراعت - صنایع دستی زنان کر باسی بافی - راه فرعی.

گرگان - garkan - نام یکی از دهستانهای بخش فلاردگان شهرستان اصفهان در جنوب اصفهان واقع حدود مشخصات آن بشرح زیر است:

حدود: از شمال به دهستان اشترجان از جنوب به دهستان حومه بالا و پائین شهرضا از خاور به شاهکوه (که خط الرأس آن حد طبیعی این دهستان با دهستان کراوج بخش مرکزی اصفهان است) از باختر به رودخانه زاینده رود و کوه موسی و کوه جوجی.

وضع طبیعی: دورشته ارتفاع در ایندهستان در جهت جنوب خاور بشمال باختر کشیده است.

۱ - رشت ارتفاعات شاهکوه در قسمت خاوری ایندهستان که بلندترین قله آن ۲۳۴۰ متر است و گردنه آب نیل در انتهای شمال باختری این کوه واقع شده و راه شومنه اصفهان به دهستان گرگان از این گردنه میکندرد.

۲ - کوههای منفرد - سنگان - جوجی در امتداد هم در قسمت باختری دهستان به موازات شاهکوه واقع و چلگه دهستان گرگان در وسط این دورشته ارتفاع قرار گرفته است.

بطور کلی هوای آن معتدل و سالم و آب قراء آن از رودخانه زاینده رود و چاهها تأمین میشود.

محصول عمده آن عبارت از غلات حبوبات پنبه و جزئی تریاک ذغال عمده اهالی زراعت و کله داری صنایع دستی محلی کرباس و قالیبافی است.

راه شوسه اصفهان بدهستان گرکن در جهت شمال و جنوب خاوری از کاروانه جنوبی شاهکوه می گذرد اینراه در آبادی دهسرخ براه شوسه اصفهان بسیار که که از تنگ لاشر می گذرد ملحق می شود بیشتر آبادی ایندهستان در تابستان اتومبیل میتوان برد.

معدن سرب و قلع در آب نیل و معدن گچ در قراء بروزاد و جوجی و شهاب وجود دارد ولی از معدن سرب هنوز بهره برداری نشده است ایندهستان از ۵۳ آبادی بزرگ و کوچک تشکیل شده جمعیت آن ۱۷۶۵۳ نفر زبان اهالی فارسی و مذهب آن مسلمان شیعه اثنی عشری است.

گرگوئند - garkevand - ده از دهستان اشیان بخش فلاورجان شهرستان اصفهان .

۲۰ ک جنوب فلاورجان - ۱۶ شوسه میار که به سفیددشت جلگه - معتدل - سکنه ۱۸۰۴ - شیعه - فارسی.

آب از زاینده رود - محصول غلات برنج صیفی - شغل زراعت - راه مالرو دبستان دارد.

گرگاب - gorgâb - ده از دهستان برخوار بخش حومه شهرستان اصفهان .

۲۶ ک شمال اصفهان - ۰/۵ ک راه امیرآباد با اصفهان - جلگه - معتدل - سکنه ۱۲۲۲ - شیعه - فارسی.

آب از قنات - محصول غلات پنبه صیفی روناس خربزه فراوان پشم روغن - شغل زراعت و کله داری - صنایع دستی زنان کرباس بافی راه شوسه - دبستان در حدود ۱۰ باب دکان و قلعه نوساز دارد خربزه کرکاب بغوش طعمی و شربتی معروفست و بشهرستانها صادر میشود.

گرگستان - gorgestân - بنام اصلی آن گزستان مراجعه شود. **گرم آباد - garm-âbâd** - ده مخروبه ایست از بخش سبیرم بالا شهرستان شهرضا.

گرم دره - garm-dare - ده از دهستان لار بخش حومه شهرستان شهرکرد.

۳۶ ک شمال شهرکرد - ۶ ک راه موسی آباد نجف آباد - کوهستانی - معتدل - سکنه ۲۹۰ - شیعه - فارسی ترکی.

آب از زاینده رود - محصول برنج غلات بادام - شغل زراعت و کله داری - راه مالرو.

گرم دره - ده از دهستان تنگ گزی بخش اردل شهرستان شهرکرد

۱۵ ک شمال باختر اردل - ۵۰ ک ترازه عمومی کوهستانی. کوهستانی - معتدل - سکنه ۱۶۰ - شیعه - فارسی.

آب از چشمه - محصول غلات پشم و روغن کتیرا - شغل زراعت و کله داری - راه مالرو.

گره سیر - garmsir - یکی از دهستانهای چهار گانه شهرستان اردستان این دهستان در سازمان آمار بنام زواره منظور شده دهستان مزبور در شمال شهرستان اردستان واقع حدود مشخصات آن بشرح زیر است :

حدود - از شمال بدشت کویر از جنوب بدهستان بالاوپاین از خاور ببخش انارک شهرستان تا مین از باختر بکاشان.

این دهستان سطح بوده و هیچگونه عارضه ای در آن دیده نمیشود در قسمت شمالی زمینهای آن شزاره میباشد.

هوای دهستان بوا - طه مجاورت با کویر گرم و ذه و آب زراعتی قراء از قنات تأمین میشود.

محصول عمده آن غلات و مختصری صیفی جات شغل زراعت و صنعت دستی محلی قالی و گلیم و عبا بافی است در قصبه زواره صنعت آهنگری معمول است .

قراء مهم آن عبارتند از زواره (مرکز دهستان) - مهاباد - منار تلمک آباد - معدن نمک در شمال دهستان موجود است.

در این دهستان ۸ باب دستان و یک باب دبیرستان داراست. قصبه زواره در زمان هلاکوخان منول محاصره و قنات آن کوبیده شده که قسمتی از آن هنوز هم مخروبه است.

گرموک - garmuk - ده مخروبه ایست از بخش سبیرم بالا شهرستان شهرضا.

گره - garme - ده از دهستان چندق بیابانک بخش خور بیابانک شهرستان نائین.

۲۷ ک جنوب خور - متصل راه خور بانازک -

کوهستانی - گرمسیر - سکنه ۱۶۴ - شیعه - فارسی.

آب از چشمه - محصول غلات و خرما - شغل زراعت - صنایع دستی زنان کرباس بافی - راه ماشین رو - دبستان دارد.

گری - gari - ده کوچکی است از دهستان جوزم و دهج بخش شهر بابک شهرستان یزد.

۳۱ ک شمال شهر بابک - ۱۳ ک راه جوزم بشهر بابک

کوهستانی - معتدل - مالاریائی - سکنه ۵۶ - شیعه - فارسی.

آب از قنات - محصول غلات - شغل زراعت - صنایع دستی زنان کرباس بافی - راه مالرو

گریز - goriz - ده کوچکیست از دهستان حومه بخش کوهپایه شهرستان اصفهان .

۳۱ ک شمال خاور کوهپایه - ۲۷ ک شمال شوسه اصفهان به یزد.

دامنه کوه - معتدل - سکنه ۹۹ - شیبه - فارسی.

آباز قنات - محصول غلات - شغل زراعت - راه مالرو.

گزهستان - gazestān - ده از دهستان پائین شهرستان اردستان

۱۵ ک خاور اردستان - ۳۳ جنوب راه فرعی اردستان بشهر آب.

کوهستانی - معتدل - سکنه ۲۳۷ - شیبه - فارسی.

آباز قنات - محصول غلات خشکیار - شغل زراعت - راه مالرو.

گزهستان - ده کوچکیست از دهستان رباطات بخش خرائق

شهرستان یزد.

۲۰ ک شمال باختر خرائق - متصل براه خرائق بگزستان.

جلگه - معتدل - مالاریائی - سکنه ۹۴ - شیبه - فارسی.

آباز قنات - محصول غلات - شغل زراعت - راه مالرو.

گزهستان - ده کوچکیست از دهستان جوذم و دهج بخش شهر بابک

شهرستان یزد

۲۳ ک شمال شهر بابک - ۴ ک راه نیک شهر بابک.

جلگه - معتدل - مالاریائی - سکنه ۴۷ - شیبه - فارسی.

آباز قنات - محصول غلات - شغل زراعت و کله داری - صنایع دستی

زنان کرباس بافی راه مالرو.

گشنگان - gecnegān - ده از دهستان کیاز بخش بروجن

شهرستان شهرکرد.

۳۵ ک شمال باختر بروجن - متصل براه بروجن بشنزار

دامنه کوه - معتدل - مالاریائی - سکنه ۹۵۸ - شیبه - فارسی.

آباز رودخانه و چشمه - محصول غلات برنج حبوبات - شغل زراعت

صنایع دستی قالیبافی - راه ماشینرو.

گشیر - gecir - ده از دهستان جی بخش حومه شهرستان اصفهان.

۵ ک جنوب خاور اصفهان - ۱ ک شمال جاده سابق یزد باصفهان.

جلگه - معتدل - سکنه ۲۷۱ - شیبه - فارسی.

آباز زاینده رود و چاه - محصول غلات پنبه تریاک صیفی میوه جات

شغل زراعت و کله داری - صنایع دستی زنان قالی بافی - راه فرعی

گشیزگان - gecnizgān - ده از دهستان چادگان بخش داران

شهرستان فریدن.

۲۱ ک جنوب داران - ۲ ک راه کوه رنگ.

کوهستانی - سردسیر - سکنه ۲۲۷۸ - شیبه - ترکی.

آباز قنات و رودخانه معلی - محصول غلات حبوبات تریاک - شغل

زراعت - راه ماشینرو - دبستان دارد.

گلآب - gel-āb - ده از دهستان میند بخش شهر بابک شهرستان یزد.

۳۶ ک شمال خاور شهر بابک - ۱۱/۵ ک راه فرعی قیش آباد به

شهر بابک.

کوهستانی معتدل - مالاریائی - سکنه ۱۲۲ - شیبه - فارسی

آباز قنات - محصول غلات - شغل زراعت - صنایع دستی زنان قالی

و کرباس بافی - راه مالرو.

گل آباد - gol-ābād - ده از بخش حومه شهرستان نائین

۲۵ ک جنوب باختر نائین - متصل براه مالرو نائین بهاشم آباد.

کوهستانی - معتدل - سکنه ۱۴۸ - شیبه - فارسی.

آباز قنات - محصول غلات - شغل زراعت - راه مالرو.

گل آباد - ده کوچکیست از دهستان پیرگان بخش اردل شهرستان

شهرکرد.

۴۵ ک شمال باختر اردل - ۲۴ ک راه فارسان بیاباحیدر و ۲۴ ک راه

کوه رنگ.

کوهستانی - سکنه ۶۸ - شیبه - فارسی لری.

آباز چشمه محصول غلات - شغل زراعت - راه مالرو.

گللال میللاس - golāl-milās - ده کوچکیست از دهستان

جانکی بخش لردگان شهرستان شهرکرد.

۱۴ ک جنوب لردگان - متصل براه مالرو گللال میللاس لردگان

جلگه - معتدل - سکنه ۸۴ - شیبه - فارسی لری.

آباز چشمه - محصول غلات - راه مالرو.

گلچی - golči - ده کوچکیست از بخش حومه شهرستان نائین.

۶ ک جنوب نائین - ۲ ک شوسه نائین بکوهنایه

جلگه - معتدل - سکنه ۴۹ - شیبه - فارسی.

آباز قنات - محصول غلات - شغل زراعت - راه فرعی.

گل چین - gol-čīn - ده کوچکیست از دهستان شراب بخش

اردل شهرستان شهرکرد.

۶۷ ک شمال باختر اردل - متصل براه گلچین باردل.

کوهستانی - معتدل - سکنه ۷۰ - شیبه - فارسی لری.

آباز چشمه - محصول غلات - شغل زراعت - راه مالرو.

گل دره - gol-dare - ده از دهستان دهق بخش نجف آباد

شهرستان اصفهان.

۷۱ ک شمال باختر نجف آباد - ۲ ک راه دهق - دامنه.

کوهستانی - معتدل - سکنه ۳۵۲ - شیبه - فارسی.

آباز قنات و چشمه - محصول غلات حبوبات کنیرا انگور سیب زمینی

شغل زراعت - صنایع دستی زنان کرباس بافی - راه فرعی.

گلستان - golastān - ده از بخش حومه شهرستان نائین.

۲۵ ک شمال باختری نائین - ۴ ک شمال شوسه اردستان بنائین.

جلگه - معتدل - سکنه ۲۱۳ - شیبه - فارسی.

آباز قنات - محصول غلات - شغل زراعت - راه مالرو.

گل سرخ - gol-sorx - ده از دهستان دوآب بخش اردل شهرستان

شهرکرد.

۲۹ ک شمال باختر اردل - ۲۲ ک راه هومی.

کوهستانی - معتدل - سکنه ۱۲۷ - شیبه - فارسی لری.

آباز چشمه - محصول غلات کنیرا پشم و روغن - شغل زراعت و کله داری

راه مالرو.

گل سفید - gol-sefid - ده از دهستان پشتکوه بخش اردل شهرستان شهر کرد.

۱۲ ک جنوب اردل - ۲ ک راه دوپلان باردل.

کوهستانی - معتدل - سکنه ۷۴۷ - شیعه - فارسی.

آب از چشمه محصول غلات - شغل زراعت و گله داری - راه مالرو.

گل شور - gel-cur - ده کوچکیست از دهستان میان کوه بخش اردل شهرستان شهر کرد.

۲۸ ک جنوب اردل - متصل براه مالرو شلیل بدوپلان.

کوهستانی - جنگل بلوط - معتدل - سکنه ۹۳ - شیعه - فارسی لری راه مالرو.

گل کوشک - gol-kucgak - ده کوچکیست از دهستان شوراب بخش اردل شهرستان شهر کرد.

۶۳ ک شمال باختر اردل - ۶ ک جاده کوهرنگ.

آب از چشمه - محصول غلات - شغل زراعت - راه مالرو.

گل گچی - gel-ga'fi - ده کوچکیست از دهستان جانکی بخش لردگان شهرستان شهر کرد.

۶ ک شمال باختر لردگان - ۲ ک راه مالرو لردگان بمونج

سکنه ۴۲ - شیعه - فارسی لری.

گل مل - gol-mol - ده از دهستان بالا شهرستان اردستان - ۳۵ ک جنوب باختر اردستان - ۱۹ ک شمال شوشه اردستان باصفهان.

کوهستانی - معتدل - سکنه ۱۵۹ - شیعه - فارسی.

آب از قنات - محصول غلات خشکبار کثیرا - شغل زراعت - راه مالرو.

گلوگرد - gelu-gerd - ده مغروبه ایست از دهستان مازفت بخش اردل شهرستان شهر کرد.

گلوگرو - gelu-gero - ده از دهستان گندمان بخش بروجن شهرستان شهر کرد.

۲۴ ک باختر بروجن - ۱۲ ک راه غله بناغان.

کوهستانی - معتدل - سکنه ۱۶۵ - شیعه - فارسی.

آب از چشمه - محصول غلات آبی و دیمی - شغل زراعت و گله داری صنایع دستی زنان جاجیم بافی - راه مالرو.

گلون آباد - golun-âbâd - ده از دهستان قهاب بخش حومه شهرستان اصفهان.

۲۱ ک خاور اصفهان - متصل بشوشه اصفهان یزد.

چلکه معتدل - سکنه ۱۰۱ - شیعه - فارسی.

آب از قنات محصول غلات تریاک صیفی - شغل زراعت.

گلوپک - galuyak - ده از دهستان پیشکوه بخش تفت شهرستان یزد.

۵۰ ک باختر یزد - ۵ ک خاور راه شاه آوازه نودوشن.

کوهستانی - معتدل - سکنه ۱۸۶ - شیعه - فارسی.

آب از قنات - محصول غلات - شغل زراعت - صنایع دستی زنان کرباس بافی - راه فرعی.

گله - gole - ده مغروبه ایست از دهستان دو آب بخش اردل شهرستان شهر کرد.

گله نر - gale-nar - ده کوچکی است از دهستان موگومی بخش آخوره شهرستان فریدن.

۴۹ باختر آخوره - سکنه ۱۹ - شیعه - لری.

گلیوک - galyuk

بنام اصلی آن گلوپک مراجعه شود.

گنج آباد - ganj-âbâd - ده از دهستان جر قوبه بخش حومه شهرستان شهرضا.

۳۸ ک شمال خاور شهرضا - متصل براه فرعی گنج آباد شهرضا.

چلکه - معتدل - سکنه ۱۰۰ - شیعه - فارسی.

آب از قنات - محصول غلات پنبه تریاک سردختی - شغل زراعت راه فرعی.

گنج قباد - ganj-qobâd - ده از دهستان سبیرم بالا بخش حومه شهرستان شهرضا.

۲۷ ک شمال باختر شهرضا - ۴ ک راه ماشین رو طالخنونچه بیبارکه - چلکه - معتدل - سکنه ۱۴۵ - شیعه - فارسی.

آب از قنات - محصول غلات پنبه تریاک انگور - شغل زراعت - راه فرعی.

گنجگان - ganjegân - ده کوچکی است از بخش سبیرم بالا شهرستان شهرضا.

۵۳ ک جنوب سبیرم - متصل براه خضر به شهید شیعه - فارسی - لری.

آب از چشمه - محصول غلات - شغل زراعت - راه مالرو.

گنجه - ganje - ده از دهستان ووزق بخش داران شهرستان فریدن.

۱۱ ک شمال باختر داران - ۲ ک جنوب شوشه ازنا باصفهان.

چلکه - سردسیر - سکنه ۱۶۳۶ - ترکی.

آب از چشمه ورودخانه - محصول غلات حبوبات تریاک - شغل زراعت صنایع دستی زنان جاجیم و قالی بافی - راه شوشه دبستان و در حدود ۲۰ باب دکان دارد.

تپه مخروطی شکل بنا بکنه اهالی در زمان قدیم آتشکده بوده است.

گندمان - gandomân - نام یکی از دهستانهای بخش بروجن شهر کرد در باختر شهر کرد واقع حدود و مشخصات آن بشوح زیر

است:

از شمال بدهستان آیدغمش و دهستان لار از جنوب برشته ارتفاعات

دره دیزوجبزو (که خط الرأس آنها حد طبیعی این دهستان باد دهستان

خانیرزا است) از خاور بدهستان سیرم بالا از باختر بدهستان کیار و دهستان پشتکوه .

در این دهستان دورشته ارتفاع وجود دارد که در جهت جنوب خاوری و شمال باختری کشیده شده است .

۱- رشته ارتفاعات بیدکان در حد جنوب خاوری و شمال باختری دهستان واقع شده که بلندترین قله آن با ارتفاع ۲۶۴۰ متر است تنگ دزدان در انتهای جنوب خاوری و تنگ بیدکان در وسط این رشته واقع شده گردنه رخ در انتهای باختری و گردنه انجیره در ده کیلو متری باختر تنگ بیدکان قرار دارد و گردنه رنگرزی در جنوب باختری مابین رشته ارتفاع کوه بیدکان و کوه رنگرزی واقع شده که جاده قهفرخ به سفیددشت از این راه میگذرد .

۲- رشته ارتفاعات دره دیز و بلداجی و گندمان در امتداد هم در حد جنوب خاوری به باختر این دهستان کشیده شده گردنه های مهم این رشته ارتفاعات در داخله دهستان گردنه حلوائی که راه ماشین رو بروجن به گندمان از این گردنه میگذرد و گردنه آمبرنه که راه فراد مبه به بلداجی از آن میگذرد و در دو خانه چقاخور در وسط این دهستان جریان دارد .

هوای آن سرد سیر معتدل و زمستان سرد دارد آب قراء آن از چشمه و قنات و رودخانه محلی تأمین میشود .

محصول عمده دهستان غلات حبوبات تریاک و صنایع محلی دستی جاجیم و قالی بافی شغل اهالی زراعت و گله داری است .

راه ماشین رو بروجن به چقاخور در جهت خاوری باختری از وسط این دهستان میگذرد و بقیه قراء دهستان بوسیله راههای ارا به رو بهم مربوط و در فصل خشکی به بعضی از قراء انومبیل میتوان برد . این دهستان از ۳۷ آبادی کوچک و بزرگ تشکیل شده جمعیت آن ۳۲۹۶۱ نفر است زبان اهالی فارسی ولری و مذهب آنان مسلمان شیعه اثنی عشری است بجز قریه ماما کا که از منی نشین میباشد .

قراء مهم دهستان عبارتند از لردگان (مرکز دهستان) - آورگان بلدجی - فراد مبه - سفیددشت .

گندمان - ده از دهستان گندمان بخش بروجن شهرستان شهر کرد . ۱۸ کیلومتر جنوب باختر بروجن - متصل برای تنگ بیدکان .

جلگه - معتدل - سکنه ۲۰۳۷ - شیعه - فارسی .

آب از چشمه - محصول کثیراروغن - شغل زراعت - صنایع دستی جاجیم بافی - راه شوسه - دبستان و زیارتگاه و در حدود ۲۰ باب دکان دارد .

گندم کار - **gandom-kâr** - ده از دهستان میانکوه بخش اردل شهرستان شهر کرد

۳۶ کیلومتر جنوب اردل - متصل برای عمومی شلیل - ویلان .

کوهستانی - جنگل بلوط - معتدل سکنه ۳۹۸ - شیعه - فارسی ولری .

آب از چشمه - محصول غلات - شغل زراعت و گله داری و ذغال سوئی صنایع دستی زنان قالی بافی - راه مالرو .

گنگ چهل چشمه **gong-Şehel-Şahme** - ده کوچکی است از دهستان چنارور بخش آخورده شهرستان فریدن .

۲۲ کیلومتر شمال باختر آخورده - متصل برای کوهستانی - سکنه ۶۸ شیعه - ولری .

گنویه **ganuiyye** - ده از بخش حومه شهرستان نائین .

۳۰ کیلومتر باختر نائین - ۷ کیلومتر شوسه نائین بارستان .

جلگه - معتدل - سکنه ۱۰۲ - شیعه - فارسی .

آب از قنات - محصول غلات - شغل زراعت - راه فرعی .

گنهران **gonahrân** - ده از دهستان کرون بخش نجف آباد شهرستان اصفهان

۷۰ کیلومتر شمال باختر نجف آباد - ۷ کیلومتر شوسه نجف آباد بدامنه .

کوهستانی - معتدل سکنه ۸۶۹ - شیعه - فارسی .

آب از قنات محصول غلات انگور سیب زمینی بادام کنیرا پنبه - شغل زراعت - صنایع دستی زنان کرباس بافی - راه مالرو - دبستان دارد .

گوجان **gujan** - ده از دهستان میزدج بخش حومه شهرستان شهر کرد .

۳۱ کیلومتر جنوب باختر شهر کرد - ۳ کیلومتر راه فارسان بیاباحیدر .

کوهستانی - معتدل - سکنه ۱۳۰۲ - شیعه - فارسی .

آب از چشمه قنات و رودخانه سراب - محصول غلات - شغل زراعت - راه ماشین رو .

گود رودخانه **gowd-rudxâne** - ده از دهستان ماربین بخش شده شهرستان اصفهان .

۸ کیلومتر جنوب خاورسده - ۱ کیلومتر شوسه سده .

جلگه - معتدل سکنه ۱۰۸ - شیعه - فارسی .

آب از زاینده رود - محصول غلات صیفی پنبه تریاک تنباکو - شغل زراعت راه - فرعی .

گودگز **gowd-ghz** - ده از دهستان حومه بخش شهر بابک شهرستان یزد .

۲ کیلومتر خاور شهر بابک - کنار راه شهر بابک به یزد .

جلگه - معتدل - مالاریائی - سکنه ۱۷۱ - شیعه - فارسی .

آب از قنات - محصول غلات - شغل زراعت - صنایع دستی زنان کرباس بافی راه ماشین رو .

گور **gevar** - دو از دهستان میانکوه بخش مهریز شهرستان یزد .

۲۵ کیلومتر جنوب مهریز - ۵ کیلومتر جنوب خاوری جاده فرعی ابرقو بخترا آباد و سر یزد .

کوهستانی - معتدل - سکنه ۱۹۰ - شیعه - فارسی .
 آب از قنات - محصول غلات - شغل زراعت - صنایع دستی کرباس بافی
 و نساجی - راه فرعی .
گوراب - gurāb - ده از دهستان موگومی بخش آخوره شهرستان
 خربند .
 ۱۰ ک شمال باختر آخوره - ۴ ک راه عمومی کوهستانی .
 دامنه کوه سردسیر - سکنه ۲۴۳ - شیعه - لری .
 آب از قنات و چشمه - محصول غلات حبوبات تریاک - شغل زراعت -
 راه مالرو .
گورآباد - gur-âbâd - ده مغربه ایست از بخش حومه شهرستان
 نائین .
گورت - gavart - ده از دهستان قهاب بخش حومه شهرستان
 اصفهان .
 ۱۰ ک شمال خاور اصفهان - ۱ ک شمال شوسه اصفهان یزد .
 کوهستانی - معتدل - سکنه ۱۱۱۸ - شیعه - فارسی .
 آب از قنات - محصول غلات پنبه تریاک صیفی - شغل زراعت .
 صنایع دستی زنان قالی و کیش و گلیم بافی - تراشه ماشین رو .
گورتان - gurtân - ده از دهستان ماریین بخش سده شهرستان
 اصفهان .
 ۸ ک جنوب خاور سده ۲ ک شوسه نجف آباد باصفهان .
 جلگه - معتدل - سکنه ۳۸۹۰ - شیعه - فارسی .
 آب از زاینده رود - محصول غلات پنبه حبوبات میوه جات صیفی
 شغل زراعت - صنایع دستی زنان کرباس بافی - راه ماشین رو
 در حدود ۱۲ باب دکان دارد .
گورخری - gur-xari - ده مغربه ایست از بخش سبزم بالا
 شهرستان شهرضا .
گوشه - guce - ده از دهستان میزدج بخش حومه شهرستان
 شهرکرد .
 ۲۷ ک جنوب باختر شهرکرد - ۶ ک راه شهرکرد به ده چشمه .
 دامنه کوه - معتدل - سکنه ۵۴۷ - شیعه - فارسی .
 آب از چشمه ورودخانه پرغار - محصول غلات - شغل زراعت - راه
 فرعی - زیارتگاه دارد .
گوشه - ده کوچکی است از دهستان جانکی بخش لردگان شهرستان
 شهرکرد .
 ۶ ک شمال باختر لردگان - متصل براه عمومی لردگان به پل کره .
 کوهستانی - معتدل - سکنه ۷۵ - شیعه - فارسی لری .
 آب از چشمه - محصول غلات - شغل زراعت - راه مالرو .
گوکان - gukân - ده کوچکی است از دهستان موگومی بخش آخوره
 شهرستان فریدن .
 ۲۷ ک جنوب آخوره متصل براه مالرو گوکان باخوره .
 کوهستانی - معتدل - سکنه ۴۷ - شیعه - لری .

آب از چشمه - محصول غلات - شغل زراعت - راه مالرو .
گونیان - guniyan - ده از دهستان بالا شهرستان اردستان .
 ۱۵ ک جنوب باختر اردستان - ۹ ک باختر شوسه اردستان به اصفهان .
 کوهستانی - معتدل سکنه ۲۲۷ - شیعه - فارسی .
 آب از قنات - محصول غلات خشکبار - شغل زراعت - راه مالرو .
گوردره - gowhar-dare - ده از دهستان موگومی
 بخش آخوره شهرستان فریدن .
 ۲۶ ک شمال باختری آخوره - ۲ ک راه عمومی کوهستانی .
 دامنه کوه - سردسیر - سکنه ۲۶۸ - شیعه - لری .
 آب از چشمه و قنات - محصول غلات حبوبات تریاک - شغل زراعت
 راه مالرو .
گهرت - gohort - ده از دهستان حومه بخش شهر بابک
 شهر بابک شهرستان یزد .
 ۱۴ ک خاور شهر بابک - کنار راه فرعی شهر بابک به خاتون آباد
 جلگه - معتدل - مالاریایی - سکنه ۴۳۰ - شیعه - فارسی .
 آب از قنات - محصول غلات - شغل زراعت - صنایع دستی زنان کرباس
 و قالی بافی - راه ارا به رو .
گهرو - gahru - ده از دهستان کیار بخش بروجن شهرستان
 شهرکرد .
 ۳۰ ک جنوب باختر بروجن - متصل براه شلمزار به بروجن .
 کوهستانی - معتدل - سکنه ۳۳۳۱ - شیعه - فارسی .
 آب از قنات و چشمه - محصول غلات حبوبات زرد آلوسیب انگور
 شغل زراعت - راه ماشین رو - دبستان قلمه قدیمی و در حدود ۳۰
 باب دکان دارد .
گهمال - gahmâl - ده از دهستان جانکی بخش لردگان
 شهرستان شهرکرد .
 ۶ ک شمال باختر لردگان - متصل براه عمومی گهمال بلردگان .
 کوهستانی - معتدل - سکنه ۲۵۰ - شیعه - فارسی .
گهنوئییه - gahnuiyye - ده کوچکی است از بخش حومه
 شهرستان نائین .
 ۲۵ ک جنوب باختر نائین - ۲ ک شوسه نائین بکوهپایه .
 سکنه ۱۵ - شیعه - فارسی .
گهیان - gahyân - ده از دهستان جانکی بخش لردگان
 شهرستان شهرکرد .
 ۱۸ ک جنوب خاور لردگان - ۱۰ ک راه عمومی لردگان به پل کره .
 جلگه - جنگل - معتدل - سکنه ۵۴۰ - شیعه - فارسی لری .
 آب از چشمه - محصول غلات ارزن تنباکو بادام میوه جات برنج
 تریاک - شغل زراعت و گلهداری - صنایع دستی زنان جاجیم و
 قالی بافی - راه مالرو .
گیاخت - giyâ-xoft - ده مغربه ایست از دهستان چنارود
 بخش آخوره شهرستان فریدن .

لادان - lādān - ده ازدهستان ماریین بخش سده شهرستان اصفهان .

۵۰ کیل جنوب خاورسده - ۱ کیل جاده رینان .

چلگه - معتدل - سکنه ۱۱۷۵ - شیعه - فارسی .

آب اززاینده رود - محصول غلات پنبه تریاک تنباک و غیره هندوانه میوه جات - شغل زراعت - راه ماشین رو .

لار - lār - نام یکی از دهستانهای بخش مرکزی شهرستان شهرکرد در حومه شهرکرد واقع حدود و مشخصات آن به شرح ذیل است .

حدود : از طرف شمال بکوه لثرو و کوه شیدان که (خط الرأس آنها حد طبیعی این دهستان با دهستان چادگان است) از جنوب

برشته ارتفاعات کوه دیبا و کوه دره ناو کوه چومی که (خط الرأس آنها حد طبیعی این دهستان با دهستان کیار و میزدج است) از

خاور برشته ارتفاعات رخ که (خط الرأس آن حد طبیعی این دهستان با دهستان آید غش است) از باختر به دهستان تنگ گزی .

این دهستان در چلگه که از اطراف برشته کوههای محلی محدود است واقع شده بهترین آنها بشرح ذیل است .

۱ - رشته ارتفاعات جهان بین در جنوب شهرکرد که دو جهت خاور و

بیاختر کشیده شده گردنه رخ در انتهای شمال خاوری این کوه واقع است .

۲ - رشته کوههایی که در باختر شهرکرد واقع شده و بهترین آنها کوه دیبا و کوه دره ناو کوه چومی است .

۳ - رشته کوههای شمالی شهرکرد که بهترین آنها کوه شیدان و کوه لثرو است و کوه شیراز که در جنوب آبادی سامان واقع شده است .

رودخانه : چالشریبس از جنوب از تنگ خراچی برودخانه کارون متصل میشود و دیگر رودخانه هارونی است که پس از عبور از تنگ سورشجان

برودکارون ملحق میشود در روی رودخانه خراچی نزدیک آبادی خراچی پلی ساخته شده است .

بهترین گردنه های این دهستان گردنه رخ در انتهای شمال خاوری جهان بین تنگ خراچی در خاور جهان بین تنگ سورشجان در باختر

جهان بین . هوای دهستان معتدل و سالم آب قرا . آن از رشته قنات ها و رودخانههای محلی تأمین میشود .

محصول عمده غلات حبوبات چغذمی کشمش و برنج و تریاک است .

شغل عمده اهالی زراعت و گله داری صنایع دستی محلی قالی و جاجیم و گلیم بافی است .

از راههای دهستان راه اتومبیل رو شهرکرد پنجف آباد است که از بل زمانجان میگذرد و راه شومه شهرکرد بیار که از تنگ

بیدکان میگذرد بعضی قرا . مهم این دهستان در تابستان بوسیله راههای اتومبیل رو بهم ارتباط دارند .

این دهستان از ۳۵ آبادی بزرگ کوچک تشکیل شده جمعیت آن در حدود ۸۴۳۶۳ نفر زبان آنها فارسی و مذهب مسلمان شیعه اثنی

عشری است - قرا . دهستان عبارتند از سورشجان - سامان قهفرخ - بارده - چالشریبس - شهرک - هفشجان .

لارگان - lārgān - ده از دهستان اشترجان بخش فلاورجان شهرستان اصفهان .

۹ کیل جنوب فلاورجان - ۳ کیل راه شهرکرد با اصفهان . چلگه - معتدل - سکنه ۷۹۱ - شیعه - فارسی .

آب اززاینده رود - محصول غلات برنج پنبه تریاک . شغل زراعت و گله داری - صنایع دستی زنان کرباس بافی .

راه مالرو - دبستان دارد .

لارگیچی - lār-gīchi - ده از دهستان اشترجان بخش فلاورجان شهرستان اصفهان .

۹ کیل جنوب فلاورجان - ۳ کیل راه شهرکرد با اصفهان . چلگه - معتدل - مالاریایی - سکنه ۲۳۴ - شیعه - فارسی .

آب اززاینده رود - محصول غلات پنبه برنج میوه جات تریاک شغل زراعت و گله داری - صنایع دستی زنان کرباس بافی .

راه فرعی .

لاریچه - lāriṣe - ده از دهستان سیرم پایین بخش حومه شهرستان شهرضا .

۱۷ کیل شمال باختر شهرضا - ۱۵ کیل راه شهرکرد - شهرضا .

کوهستانی - معتدل - سکنه ۹۴۸ - شیعه - ترکی - فارسی .
 آب ازقنات ورود شور - محصول غلات تریاک انگور .
 شغل زراعت - راه فرعی - دبستان و در حدود ۷ باب دکان دارد
لاسیب - lâsib - ده ازدهستان بالا شهرستان اردستان .
 ۱۹ک جنوب اردستان - ۱ک شومه اردستان باصفهان .
 کوهستانی - معتدل - سکنه ۲۳۳ - شیعه - فارسی .
 آب ازقنات - محصول غلات کنیرا خشکبارشم و روغن .
 شغل زراعت - راه فرعی - دبستان دارد .
لاطان - lâtan - ده ازدهستان لاریبخش حومه شهرستان شهر
 کرد .
 ۲۶ک شمال باخترشهرکرد - متصل براه بن شهرکرد .
 کوهستانی - جلگه - معتدل - سکنه ۲۲۴ - شیعه - فارسی .
 آب ازقنات و چشمه - محصول غلات - شغل زراعت و گله داری .
 صنایع دستی زنان قالی و جاجیم بافی - راه ماشین رو .
لاغر - lâqare - ده ازبخش حومه شهرستان نائین .
 ۲۴ک باخترنائین - ۵ک راه کوهپایه بنائین .
 کوهستانی - معتدل - سکنه ۱۰۰ - شیعه - فارسی .
 آب ازقنات - محصول غلات - شغل زراعت - راه مالرو .
لالی - lâli - ده کوچکی است ازدهستان بازفت بخش اردل
 شهرستان شهرکرد .
 کوهستانی - معتدل - سکنه ۷۲ - شیعه - لری .
 - ده ازدهستان سپرم پائین بخش حومه شهرستان
 شهرضا .
 ۴۹ک شمال باخترشهرضا - متصل براه حوض ماهی ببارکه .
 جلگه - معتدل - سکنه ۴۴۸ - شیعه - فارسی .
 آب ازقنات و چشمه - محصول غلات تریاک پنبه انگور .
 شغل زراعت - راه فرعی .
لایید - lây-bid - ده ازدهستان آیدغش بخش فلاورجان
 شهرستان اصفهان .
 ۳۱ک جنوب فلاورجان - کنار اریستگان بگردنه سرخ .
 کوهستانی - معتدل - سکنه ۳۹۸ - شیعه - فارسی .
 آب ازقنات - محصول غلات پنبه تریاک انگور - شغل زراعت - صنایع
 دستی زنان کرباس بافی - راه فرعی .
لبدبالا - lebd-bâlâ - ده مغروبه ایست ازدهستان موگومی
 بخش آخورد شهرستان فریدن .
لبدپائین - lebd-pâin - ده مغروبه ایست ازدهستان موگومی
 بخش آخورد شهرستان فریدن .
لجن دره - lajan-dare - ده کوچکیست ازدهستان تنگ گزی
 بخش اردل شهرستان شهرکرد

۶۵ک شمال اردل - ۱۵ک تا راه عمومی .
 کوهستانی معتدل - سکنه ۵۲ - شیعه - فارسی .
 آب از رودخانه محلی - محصول غلات - شغل زراعت - راه مالرو .
لحمیان - lahmiyân - ده از بخش ابرقوشهرستان یزد .
 ۱۱ک خاور ابرقو - ۲ک جنوب راه ابرقو بغض آباد و سریزد .
 جلگه - معتدل - مالاریائی - سکنه ۱۲۲ - شیعه - فارسی .
 آب ازقنات محصول غلات و پنبه - شغل زراعت - صنایع دستی زنان
 کلیم بافی - راه فرعی .
لردجان - lordejân - بنام اصلی آن لردگان مراجعه شود .
لردستان - lordestân - ده مغروبه ایست ازبخش حومه
 شهرستان نائین .
لردگان - lordegân - نام یکی ازبخشهای گانه شهرستان
 شهرکرد حدود و مشخصات آن بشرح زیر است :
 حدود از شمال بدهستان گدمان پشتکوه و میانکوه از جنوب به
 رودخانه خرسان از خاور ببخش سپرم بالا از باختر بدهستان میانکوه
 وضع طبیعی : ارتفاعات و تنگها و گردنه های این بخش در دهستانهای
 مربوطه شرح داده شده است .
 هوای بخش : دهستانهای فلاوردو خانیرزا معتدل و دارای آب خوب
 و دهستان جانکی گرمسیر و مالاریائی است .
 سازمان : بخش لردگان از سه دهستان ۱۱۹ آبادی بشرح زیر
 تشکیل شده است :
 ۱ - دهستان جانکی ۵۴ آبادی ۱۲۹۰۸ نفر
 ۲ - « خانیرزا ۳۴۱ » ۷۲۴۸ «
 ۳ - « فلارد ۳۱ » ۸۰۰۰ «
 بنا بر صورت فوق جمعیت این بخش با جمعیت مرکز بخش ۲۸۸۲۷
 نفر است .
 شرح هریک از دهستان و ده درجای خود داده شده است
لردگان - مرکز بخش لردگان از شهرستان شهرکرد بخط مستقیم
 در ۸۱ کیلومتری جنوب شهر کرز کنار (برکه) واقع شده است .
 مختصات جغرافیائی آن بشرح زیر است :
 طول ۵۰ درجه و ۴۸ دقیقه و ۵۰ ثانیه خاوری از نصف النهار گرینویچ
 عرض ۳۱ درجه و ۳۱ دقیقه شمالی ارتفاع از سطح دریا ۱۶۲۰
 متر است .
 هوای این ده سردسیر معتدل مرکز عشایر هفت لنگ بختیاری است
 راه این ده ببرکز شهرستان تایل کره مالرو و اذبل کره تا شهر کرد
 ماشینرو است ولی در فصل باوندگی اینراه مسدود میشود .
 آب مشروب و آب زراعت و مصرفی قصبه از دره گرم و برکه لردگان
 تأمین میشود - محصول عمده آن غلات تریاک حبوبات برنج و انگور
 است .

جمعیت آن ۶۷۱ نفر زبان مادری فارسی معلی مذهب مسلمان شیعه
اتی عسری است.

شغل ساکنین زراعت و گله داری صنایع دستی قالیچه - گلیم و جاجیم
بافی است.

دارای یک باب دبستان و از ادارات دولتی پست و تلگراف نمایند
آمار - بخشداری - نماینده بهداری و پاسگاه ژاندارمری است
لرکش - lor-koc - ده کوچکیت از بخش سیریم بالا شهرستان
شهرضا .

۵۰ ک شمال باختر سیریم .

سکنه ۵۰ - شیعه - فارسی .

لشتر - lectar - ده از دهستان دیناران بخش اردل شهرستان
شهر کرد .

۱۵۰ ک شمال باختر اردل - راه راه اودل .

جلگه - معتدل - سکنه ۱۷۰ - شیعه - فارسی .

آب از چشمه - محصول غلات پشم و روغن - شغل زراعت و گله داری
صنایع دستی جاجیم بافی - راه مالرو .

این ده قبل از شهر یورد ۲۰ تخت قاپو بوده ولی پس از آن مغروبه شده
و اهالی آن بیلاق و قنلاق میکنند.

لطف آباد - lotf-âbâd - ده مغروبه ایست از بخش حومه شهرستان
نابین .

لطفعلی - lotf-ali - ده مغروبه ایست از بخش حومه شهرستان
نابین .

لقدان - lafdân - ده از دهستان قهاب بخش حومه شهرستان
اصفهان .

۵۰ ک شمال خاور اصفهان - ۳۰ ک شوسه اصفهان به یزد .

جلگه - معتدل - سکنه ۱۱۶ - شیعه - فارسی .

آب از قنات - محصول غلات پنبه تریاک صیفی - شغل زراعت و گله داری
راه فرعی .

لکاله - lekâle - ده از دهستان چنارود بخش آخوره شهرستان
فریدن .

۳۵ ک جنوب خاور آخوره - ۷ ک چاده کوه رنگ .

جلگه - سردسیر - سکنه ۱۶۹ - شیعه - لری .

آب از چشمه - محصول غلات حبوبات تریاک پشم و روغن - شغل زراعت
و گله داری - راه مالرو .

لالر - lalar - ده از دهستان بازفت بخش اردل شهرستان
شهر کرد .

۱۰۰ ک شمال باختر اردل - ۵ ک تاراه هومی .

کوهستانی - معتدل - سکنه ۸۱۷ - شیعه - فارسی .

آب از چشمه - محصول غلات - شغل زراعت - راه مالرو .

لامجیر - lamjir - ده از دهستان مارین بخش سده شهرستان
اصفهان .

۶۰ ک خاور سده - ۱۰ ک شوسه اصفهان به تهران .

جلگه معتدل - سکنه ۶۱۰ - شیعه - فارسی .

آب از قنات - محصول غلات صیفی حبوبات پنبه تریاک تنباکو - شغل
زراعت - صنایع دستی زنان کرباس بافی - راه ماشین رو .

لنچ - lenj - ده از دهستان اشیان بخش فلاورجان شهرستان
اصفهان .

۲۰ ک جنوب فلاورجان - متصل شوسه میاد که به اصفهان

جلگه - معتدل - سکنه ۱۵۰۸ - شیعه - فارسی .

آب از زاینده رود - محصول غلات برنج پنبه تریاک - شغل زراعت و
گله داری - صنایع دستی زنان کرباس بافی - راه فرعی در حدود

۲۰ باب دکان دارد .

لنجانات - lenjânât - نام یک دهستان مهم از شهرستان اصفهان
است :

دهستان مذکور در طول و اطراف رودخانه پربرکت زاینده رود
واقع شده است - قسمت بالایی رودخانه را دلنجان بالا ، و قسمت پایین
آنرا دلنجان پایین ، مینامند .

کلیه قراء آن از رودخانه زاینده رود مشروب میشود .

این دهستان در سازمان استان جزء شهرستان اصفهان منظور و بنام
بخش فلاورجان نامیده میشود و شرح بخش نامبرده و دهستانهای
مربوطه در جای خود داده شده است .

لودریچه - ludriçe - ده از دهستان برخوار بخش حومه شهرستان
اصفهان .

۲۱ ک شمال اصفهان - ۶۰ ک راه حبیب آباد باصفهان .

جلگه - معتدل - سکنه ۷۹۷ - شیعه - فارسی .

آب از قنات - محصول غلات پنبه صیفی روناس شغل زراعت - صنایع
دستی زنان کرباس بافی راه فرعی - در حدود ۵ باب دکان
دارد .

له دراز - leh-derâz - ده از دهستان خانه پیرزا بخش لردگان
شهرستان شهر کرد .

۴۰ ک شمال خاور لردگان - ۸ ک تاراه هومی .

کوهستانی جلگه - معتدل - سکنه ۲۱۲ - شیعه - فارسی .

آب از چشمه - محصول غلات - شغل زراعت - راه مالرو .

لیواسگان - livâsgân - ده از دهستان گندمان بخش بروجین
شهرستان شهر کرد .

۲۵ ک جنوب باختر بروجین - متصل براه بروجین بگندمان .

جلگه - معتدل - سکنه ۳۷۵ - شیعه - فارسی .

آب از چشمه و رودخانه - محصول غلات حبوبات - شغل زراعت
راه ماشین رو .

مادر شاه - mādar-cāh - ده از دهستان برخوار بخش حومه شهرستان اصفهان .
 ۴۱ ک شمال اصفهان - متصل بشوسه طهران باصفهان .
 چلگه - معتدل - سکنه ۱۰۰ - شیعه - فارسی .
 آب از قنات - محصول خربزه گندم جو پنبه - شغل زراعت - قلعه ای بنام شاه عباس دارد .
مادرگان - mādar-gān - ده از دهستان رودشت بخش کوهپایه شهرستان اصفهان .
 ۴۲ ک جنوب باختر کوهپایه - ۲۰ ک جنوب شوسه اصفهان بیزد .
 چلگه - معتدل - سکنه ۱۲۷ - شیعه - فارسی .
 آب از قنات - محصول غلات - شغل زراعت - راه اتومبیل رو .
مادکده - mā-d-kade - ده از دهستان لاریش حومه شهرستان شهرکرد .
 ۲۹ ک شمال شهرکرد - ۶ ک راه عمومی موسی آباد - نجف آباد .
 کوهستانی - معتدل - سکنه ۴۷۸ - شیعه - فارسی .
 آب از زاینده رود - محصول برنج بادام غلات - شغل زراعت و گلهداری راه مالرو .
مادی - mādi - نام نهر های منتهی از رودخانه زاینده رود است که در جای خود در دهستانها و بخشها و شهرها شرح داده شده .
مار - mār - ده از دهستان برزاوند شهرستان اردستان .
 ۳۲ ک جنوب اردستان - ۱۱ ک جوب باختری راه اردستان بنائین .
 کوهستانی - معتدل - سکنه ۱۶۸ - شیعه - فارسی .
 آب از قنات - محصول غلات کتجد پنبه - شغل زراعت - راه فرعی .
مار - mār - ده کوچکی است از دهستان برآآن بخش حومه شهرستان اصفهان .
 ۳۲ ک جنوب خاور اصفهان - ۱۶ ک شوسه اصفهان بیزد سکنه ۸۰ - شیعه - فارسی .
ماران - mārān - ده از دهستان حومه بخش حومه شهرستان شهرضا .
 ۱۳/۵ ک جنوب شهرضا - ۵ ک شوسه شهرضا با باده .
 چلگه - معتدل - سکنه ۳۱۱ - شیعه - فارسی .

آب از قنات - محصول غلات پنبه تریاک انگور خربزه هندوانه - شغل زراعت - راه ماشین رو .
ماربر - mār-bor - ده از دهستان کرچیو بخش داران شهرستان فریدن .
 ۲۶ ک شمال باختر داران - ۶ ک راه عمومی .
 کوهستانی - سردسیر - سکنه ۵۳۵ - شیعه - ترکی فارسی .
 آب از قنات و چشمه - محصول غلات جویات تریاک - شغل زراعت و گلهداری - صنایع دستی جاجیم و قالی بافی - در فصل خشکی اتومبیل میتوان برد .
ماربین - mār-bin - ده از دهستان برزاوند شهرستان اردستان .
 ۳۳ ک جنوب اردستان - ۱۲ ک جنوب باختری شوسه اردستان به نائین .
 کوهستانی - معتدل - سکنه ۱۰۰۰ - شیعه - فارسی .
 آب از قنات - محصول غلات خشکبار محصول حیوانی - شغل زراعت و گلهداری - راه ماشین رو .
ماربین - نام دهستان بخش سده شهرستان اصفهان است .
 این دهستان در سازمان جزو بخش نجف آباد ولی در سازمان فرمانداری جزء بخش سده منظور شده .
 نظرباینکه دهستان ماربین شامل تمام بخش سده میباشد لذا درباره حدود و مشخصات آن به بخش سده مراجعه شود .
مارچوئیه - mārçuiyye - ده از بخش حومه شهرستان نائین .
 ۳۰ ک جنوب نائین - ۱۰ ک راه فرعی نائین بارچوئیه .
 چلگه - معتدل - سکنه ۱۰۸ - شیعه - فارسی .
 آب از قنات - محصول غلات - شغل زراعت - راه ارا به رو .
مارچوبه - mārçube - ده از دهستان برزاوند شهرستان اردستان .
 ۴۸ ک جنوب خاوری اردستان - ۹ ک شوسه اردستان بنائین .
 کوهستانی - معتدل - سکنه ۲۷۸ - شیعه - فارسی .
 آب از قنات - محصول غلات سیب زمینی کتیرا - شغل زراعت - راه فرعی
مارچی - mārçi - ده کوچکیست از دهستان رودشت بخش کوهپایه شهرستان اصفهان .

۴۰ ک جنوب باختر کوهپایه - ۱۹ ک جنوب شوسه اصفهان به یزد.
سکنه ۵۴ - شیعه - فارسی.

مارمار - *mār-mār* - ده کوچکیست از دهستان ماریین بخش
سده شهرستان اصفهان.

۶ ک جنوب سده - متصل بشوسه نجف آباد باصفهان.
سکنه ۲۲ - شیعه - فارسی.

مارنان - *mārnān* - ده از دهستان برز رود بخش حومه شهرستان
اصفهان - در جنوب باختری و متصل بشهر و یکی از محلات اصفهان
است.

پل مارنان بروی زاینده رود در نزدیکی این آبادی واقع شده.

مازمهر آباد - *māz-mehr-ābād* - ده از بخش حومه
شهرستان نائین.

۲۲ ک جنوب باختر نائین - ۶ ک خاور شوسه نائین بکوهپایه.
جلگه - معتدل - سکنه ۱۰۸ - شیعه - فارسی.

آب از قنات - محصول غلات - شغل زراعت - راه فرعی.

مازمهر آباد چه - *māz-mehr-ābādche* - ده از بخش
حومه شهرستان نائین.

۲۰ ک باختر نائین - ده شوسه نائین باصفهان.
جلگه - معتدل - سکنه ۱۴۰ - شیعه - فارسی.

آب از قنات - محصول غلات - شغل زراعت - راه فرعی.

مادت بندی - *māst-bandi* - ده از دهستان بالا شهرستان
اردستان.

۲۰ ک جنوب اردستان - ۲ ک باختر شوسه اردستان بنائین.
کوهستانی - معتدل - سکنه ۱۶۸ - شیعه - فارسی.

آب از قنات - محصول غلات خشکبار - شغل زراعت - راه فرعی.

مال خلیفه - *māl-xalife* - ده از دهستان فلارد بخش لردگان
شهرستان شهرکرد.

۴۴ ک جنوب خاور لردگان - ۱۵ ک راه فلارد بسیرم.
جلگه - معتدل - سکنه ۴۱۸ - شیعه - فارسی لری.

آب از چشمه - محصول غلات - شغل زراعت - صنایع دستی گلیم بافی
یکباب دبستان پاسگاه ژاندارمری و بهداشتی دارد - در فصل خشکی
اتومبیل میتوان برد.

مالک آباد - *mālek-ābād* - ده از دهستان دو آب بخش
اردل شهرستان شهرکرد.

۳۸ ک شمال باختر اردل - ۸ ک تاراه عمومی مالرو.
کوهستانی - معتدل - سکنه ۱۰۰ - شیعه - فارسی لری.

آب از چشمه - محصول غلات پشم و روغن کتیرا - شغل زراعت و
گلهداری - صنایع دستی زنان جاجیم بافی - راه مالرو.

مال ملکی - *māl-maleki* - ده مخروبه ایست از دهستان
بازفت بخش اردل شهرستان شهرکرد.

مالواجرد - *mālvājerd* - ده از دهستان جرقویه بخش حومه
شهرستان شهرضا.

۸۱ ک خاور شهرضا - متصل براه عمومی مالواجرد بقیض آباد.
جلگه - معتدل - سکنه ۱۳۶۶ - شیعه - فارسی.

آب از چشمه - محصول غلات پنبه تریاک انار - شغل زراعت - راه
ماشینرو - دبستان و در حدود ۲۰ باب دکان و زیارتگاه دارد

مام آباد - *mām-ābād* - ده کوچکیست از دهستان گدمان
بخش بروجین شهرستان شهرکرد.

۱۵ ک شمال بروجین - سکنه ۵۰ - شیعه - فارسی.

ماندگان - *māndegān* - ده از بخش سیرم بالا شهرستان
شهرضا.

۴۰ ک جنوب باختر سیرم - ۵ ک راه فرعی چهاراه بسیرم.
کوهستانی - سردسیر - سکنه ۳۵۰ - شیعه - ترکی.

آب از قنات و چشمه - محصول غلات حبوبات - شغل زراعت - صنایع
دستی جاجیم بافی - راه مالرو.

ماندگان - ده مخروبه ایست از بخش سیرم بالا شهرستان شهرضا.

ماندگی بالا - *māndegi-bālā* - ده کوچکیست از بخش
حومه شهرستان نائین.

۱۸ ک باختر نائین - ۴ ک جنوب شوسه اردستان بنائین.
کوهستانی - سکنه ۶۸ - شیعه - فارسی.

ماندگی پایین - *māndegi-pāin* - ده از بخش حومه
شهرستان نائین.

۲۵ ک جنوب نائین - ۵ ک راه نائین بارجوخ.
کوهستانی - معتدل - سکنه ۲۱۲ - شیعه - فارسی.

آب از قنات - محصول غلات - شغل زراعت - راه فرعی.

ماهورستان - *māhurestān* - ده مخروبه ایست از دهستان
گرچی بخش داران شهرستان فریدن.

ماهورک - *māhurak* - ده از دهستان کرچیو بخش داران
شهرستان فریدن.

۵ ک شمال باختر داران - متصل براه اژنا باصفهان.
کوهستانی - سردسیر - سکنه ۲۰۷ - شیعه - لری فارسی.

آب از قنات و چشمه - محصول غلات حبوبات تریاک - شغل زراعت و
گلهداری - صنایع دستی جاجیم و قالی بافی - راه ماشینرو.

ماینده - *māyande* - ده از دهستان ورزق بخش داران شهرستان
فریدن.

۱۹ ک شمال داران - ۶ ک راه دامنه بیومین.
دامنه کوه - سردسیر - سکنه ۱۵۶ - شیعه - ترکی - فارسی.

آب از چشمه - محصول غلات حبوبات تریاک - شغل زراعت و کله داری
صنایع دستی زنان جاجیم و قالی بافی - راه مالرو.

مبارک آباد - mobârak-âbâd - ده از دهستان اشیان
بخش فلاورجان شهرستان اصفهان .

۱۷ ک جنوب باختر فلاورجان - ۲ ک شوسه مبارک باصفهان .
جلگه - معتدل - سکنه ۵۰۸۸ - شیعه - فارسی .

آب از زاینده رود - محصول غلات پنبه کنجد تریاک - شغل زراعت و
کله داری - صنایع دستی زنان کرباس بافی - راه فرعی .

مبارک - mobârake - ده از دهستان اشیان بخش فلاورجان
شهرستان اصفهان .

۲۰ ک جنوب فلاورجان - متصل بشوسه مبارک باصفهان .
جلگه - معتدل - سکنه ۶۲۸۸ - شیعه - فارسی .

آب از زاینده رود و قنات - محصول غلات برنج صیفی تریاک پنبه
میوجات - شغل زراعت و کله داری - صنایع دستی زنان کرباس بافی
راه شوسه - دبستان و در حدود ۴۰ باب دکان دارد .

مبارک - ده از دهستان کرون بخش نجف آباد شهرستان
اصفهان .

۴۲ ک شمال باختر نجف آباد - ۲ ک راه عمومی .
جلگه - معتدل - سکنه ۵۰۸۸ - شیعه - فارسی .

آب از رودخانه و چاه - محصول گندم و جو و انگور حبوبات - شغل
زراعت - راه فرعی - یک باب دبستان دارد .

مبارک - ده از دهستان پیشکوه بخش تفت شهرستان یزد .
۶ ک خاور تفت - ۲ ک خاور راه تفت به یزد .

جلگه - معتدل - سکنه ۳۵۰ - شیعه - فارسی .

آب از قنات - محصول غلات - شغل زراعت - صنایع دستی زنان
کرباس بافی - راه فرعی .

مبارک - ده از دهستان حومه بخش بافق شهرستان یزد .
۴ ک شمال بافق - کنار جاده بافق بمبارک .

جلگه - معتدل - مالاریائی - سکنه ۳۲۰ - شیعه - فارسی .

آب از قنات - محصول غلات برنج - شغل زراعت - صنایع دستی
زنان کرباس بافی - راه فرعی .

مبارک - ده از دهستان برزاوند شهرستان اردستان .

۴۵ ک جنوب اردستان - ۲۸/۵ ک شمال شوسه اصفهان یزد .
کوهستانی - معتدل - سکنه ۲۰۹ - شیعه - فارسی .

آب از قنات - محصول خشکبار و محصول حیوانی - شغل زراعت
راه فرعی .

مبارک - ده از دهستان جرقویه بخش حومه شهرستان شهرضا .
۵۶ ک جنوب خاوری شهرضا - ۳ ک ماشین رو راه باسد آباد .

جلگه - معتدل - سکنه ۲۹۸ - شیعه - فارسی .

آب از قنات و رودخانه ایزدخواست - محصول غلات پنبه تریاک
انار توت - شغل زراعت - صنایع دستی زنان کرباس بافی - راه
ماشین رو - سرچشمه رودخانه ایزدخواست از کوه مروارید در
قشقایی است .

مبارک - ده از دهستان هرات و مروست بخش شهر بابک شهرستان یزد .
۹۱ ک شمال باختر شهر بابک - ۵ ک راه مروست بهرات خوره .

جلگه - معتدل - مالاریائی - سکنه ۱۳۲۹ - شیعه - فارسی .
آب از قنات - محصول غلات - شغل زراعت - صنایع دستی قالی بافی

راه فرعی - دبستان دارد .

مجهور - maju-mard - ده از دهستان اشیان بخش اشکدر
شهرستان یزد .

۲ ک شمال اشکدر - ۵ ک باختر شوسه یزد باصفهان .
جلگه - معتدل - سکنه ۱۷۷۱ - شیعه - فارسی .

آب از قنات - محصول غلات - شغل زراعت - صنایع دستی نساجی
راه ماشین رو - مسجد قدیمی دارد .

محمد آباد - mohammad-âbâd - قصبه از دهستان
جرقویه بخش حومه شهرستان شهرضا .

۳۷ ک شمال خاور شهرضا - متصل براه ماشین رو آذرخواهران
بشهرضا .

جلگه - معتدل - سکنه ۳۸۲۳ - شیعه - فارسی .
آب از قنات - محصول غلات پنبه تریاک لبنیات - شغل زراعت و

کله داری - راه ماشین رو - دبستان و دبیرستان لباسگاه ژاندارمری
درمانگاه صندوق پست کاراژ و در حدود ۳۰ باب دکان دارد .

محمد آباد - ده از بخش حومه شهرستان یزد .
۱۲ ک جنوب یزد - کنار شوسه یزد .

جلگه - معتدل - مالاریائی - سکنه ۲۴۱۸ - شیعه زردشتی - فارسی
آب از قنات - محصول غلات - شغل زراعت - صنایع دستی نساجی

راه ماشین رو - دبستان دارد .

محمد آباد - ده از دهستان بافت بخش اردل شهرستان شهرکرد .
۷۷ ک شمال باختر اردل - متصل براه عمومی مالرو .

کوهستانی - جنگل بلوط - معتدل - سکنه ۳۶۸۸ - شیعه - فارسی لری
آب از چشمه - محصول غلات پشم و روغن - شغل زراعت و کله داری

راه مالرو - محل تشلاق در اطراف ایذه مالایی و مجد سلیمان .
محمد آباد - ده از دهستان رستاق بخش اشکدر شهرستان یزد .

۲۸ ک شمال باختر اشکدر - ۸ ک باختر جاده یزد .
جلگه - معتدل - سکنه ۲۰۰ - شیعه - فارسی .

آب از قنات - محصول غلات - شغل زراعت - راه ماشین رو .
محمد آباد - ده از دهستان جی بخش حومه شهرستان اصفهان .

۷ ک خاور اصفهان - ۱ ک شوسه اصفهان به یزد .

جلگه - معتدل - سکنه ۱۵۹ - شیعه - فارسی.
 آب از زاینده رود - محصول غلات تریاک - شغل زراعت - راه ماشینرو
محمد آباد - ده از دهستان بیرکان بخش اردل شهرستان شهر کرد.
 ۴۷ ک باختر اردل.
 کوهستانی - معتدل - سکنه ۱۴۲ - شیعه - فارسی.
 آب از چشمه - محصول غلات پشم و روغن کنیرا - شغل زراعت و گله
 داری - صنایع دستی زنان جاجیم بافی - راه مالرو - قشلاق در اطراف
 مسجد سلیمان.
محمد آباد - ده کوچکیست از دهستان قهاب بخش حومه شهرستان
 اصفهان.
 ۲۸ ک خاور اصفهان - متصل بجاده قدیم یزد باصفهان.
 سکنه ۹۱ - شیعه - فارسی.
محمد آباد - ده کوچکیست از دهستان شوراب بخش اردل شهرستان
 شهر کرد.
 ۵۵ ک شمال باختر اردل - ۴ ک راه کوه رنگی .
 سکنه ۶۶ - شیعه - فارسی .
محمد آباد - ده کوچکیست از دهستان پشتکود بخش اردل شهرستان
 شهر کرد.
 ۱۰ ک جنوب خاور اردل - کنار راه مالرو محمد آباد بناقان.
 سکنه ۱۹ - شیعه - فارسی .
محمد آباد - ده مغرور به ایست از بخش سیرم بالا شهرستان شهرضا
محمد آباد او شین - mohammad-âbâd-ucan - ده
 از بخش حومه شهرستان نائین.
 ۲۴ ک باختر نائین - جلگه - معتدل - سکنه ۱۲۷ - شیعه - فارسی.
 آب از قنات - محصول غلات - شغل زراعت - راه مالرو.
محمد آباد بالا - mohammad-âbâd-bâlâ - ده
 کوچکیست از بخش حومه شهرستان نائین.
 ۳۰ ک شمال باختر نائین - ۱۷ ک شومس نائین به یزد.
 جلگه - سکنه ۸۰ - شیعه - فارسی.
محمد آباد پائین - mohammad-âbâd-pâin - ده کوچکی
 است از بخش حومه شهرستان نائین.
 ۳۰ ک شمال باختر نائین - ۷ ک شومس اردستان بنائین.
 جلگه - سکنه ۸۰ - شیعه - فارسی.
محمد آباد محمدی
 mohammad-âbâd-mohammadi
 ده مغرور به ایست از بخش حومه شهرستان نائین.
محمدی - mohammadi - ده از بخش حومه شهرستان نائین
 ۳ ک باختر نائین - ۱ ک جنوب شومس اردستان بنائین.
 جلگه - معتدل - سکنه ۲۷۶۶ - شیعه - فارسی.
 آب از قنات - محصول غلات - شغل زراعت - راه فرعی - دبستان دارد

محمدی - ده از دهستان کرون بخش نجف آباد شهرستان اصفهان.
 ۴ ک باختر نجف آباد - ۴ ک شمال شومس نجف آباد بدامنه.
 جلگه - معتدل - سکنه ۵۸۹ - شیعه - فارسی.
 آب از قنات - محصول غلات انگور حبوبات سیب زمینی بادام گردو
 سیب زرد آلو - شغل زراعت - صنایع دستی زنان کرباس و قالی بافی
 راه فرعی - زیارتگاه و در حدود ۵ باب دکان دارد.
محمدیه - mohammediyye - ده از دهستان حومه بخش
 حومه شهرستان شهرضا .
 ۹ ک جنوب شهرضا - کنار راه ماشینرو شهرضا بسیرم بالا .
 جلگه - معتدل - سکنه ۲۳۴ - شیعه - فارسی.
 آب از قنات - محصول غلات پنبه تریاک انگور بادام زرد آلو - شغل
 زراعت.
محمدی آباد - mahmud-âbâd - ده از بخش حومه شهرستان
 یزد .
 ۳ ک شمال باختر یزد - متصل براه فرعی محمود آباد به یزد.
 جلگه - معتدل - مالاریایی - سکنه ۱۷۲۲ - شیعه - فارسی.
 آب از قنات - محصول غلات - شغل زراعت - صنایع دستی نساجی - راه
 ارا به رو - دبستان دارد.
محمود آباد - ده از دهستان برخوار بخش حومه شهرستان اصفهان
 ۱۳ ک شمال باختر اصفهان - ۴ ک شومس اصفهان بتهران .
 جلگه - معتدل - سکنه ۱۶۱۰ - شیعه - فارسی.
 آب از قنات - محصول غلات پنبه صیفی و ناس پشم و روغن - شغل
 زراعت و گله داری - صنایع دستی زنان کرباس بافی - راه فرعی
 در حدود ۱۰ باب دکان دارد .
محمود آباد - ده از دهستان میبد بخش اردکان شهرستان یزد.
 ۵ ک جنوب اردکان - متصل براه فرعی میبد باردکان .
 جلگه - معتدل - مالاریایی - سکنه ۱۱۸۰ - شیعه فارسی.
 آب از قنات - محصول غلات - شغل زراعت - صنایع دستی کرباس بافی
 دبستان دارد.
محمود آباد - ده از دهستان سیرم پائین بخش حومه شهرستان
 شهرضا .
 ۱۸ ک جنوب باختر شهرضا - متصل براه ماشین رو دهاقان
 بشهرضا .
 جلگه - معتدل - سکنه ۳۰۰ - شیعه - فارسی.
 آب از قنات - محصول غلات تریاک پنبه انگور حبوبات - شغل زراعت
 صنایع دستی زنان کرباس بافی - راه اتومبیل رو .
محمود آباد - ده مغرور به ایست از بخش حومه شهرستان
 نائین .
محمود آباد کمال آباد
 mahmud-âbâd-kamâl-âbâd -
 ده مغرور به ایست از بخش حومه شهرستان نائین .

حمود آباد مازمهر آباد

mahmud-âbâd-mâz-mehr-âbâd-

ده مغروبه ايست از بخش حومه شهرستان نائين .

دخلسون - moxlesun - ده کوچکی است از دهستان حومه

بخش مهریز شهرستان یزد .

۱۵ ک جنوب خاور مهریز - متصل بجاده یزد به انار

جلگه - معتدل - سکنه ۹۶ - شیعه - فارسی .

آب از قنات - محصول غلات - شغل زراعت - صنایع دستی زنان کرباس

بافی - راه فرعی .

مدملیل - mad-malil - ده کوچکی است از دهستان خاننیرزا

بخش لردگان شهرستان شهرکرد .

۲۴ ک خاور لردگان - ۳ ک راه لردگان پیل کره .

جلگه - معتدل - سکنه ۵۳ - شیعه - فارسی .

مدوئیه - maduiyye - ده از بخش ابرقو شهرستان یزد .

۳ ک جنوب ابرقو - ۳ ک جنوب جاده ابرقو - باغ آباد و سریزد .

جلگه - معتدل - مالاریایی - سکنه ۴۵۷ - شیعه - فارسی .

آب از قنات - محصول غلات - شغل زراعت - صنایع دستی قالی بافی

راه ارا به رو - دبستان دارد .

مدوار - madvâr - ده از دهستان حومه بخش مهریز شهرستان یزد

۶ ک جنوب مهریز - ۱۴ ک باختر جاده یزد به انار .

جلگه - معتدل - سکنه ۲۰۱ - شیعه - فارسی .

آب از قنات - محصول غلات - شغل زراعت - صنایع دستی کرباس بافی

ونساجی - راه فرعی .

مدوار بالا و پائین - pâin - bâlâ - madvâr

ده از دهستان جوزم و دهج بخش شهر بابک شهرستان یزد .

۱۵ ک شمال شهر بابک - کنار راه مدوار به شهر بابک .

کوهستانی - معتدل - مالاریایی - سکنه ۱۲۲ - شیعه - فارسی .

آب از قنات - محصول غلات - شغل زراعت - صنایع دستی زنان کرباس

بافی - راه مالرو .

مدینه - madise - ده از دهستان آیدغش بخش فلاورجان

شهرستان اصفهان .

۲۴ ک جنوب باختر فلاورجان - متصل براه فلاورجان بگردنه سرخ .

کوهستانی - معتدل - سکنه ۶۱۶ - شیعه - فارسی .

آب از زاینده رود - محصول غلات برنج تریاک - شغل زراعت

صنایع دستی زنان کرباس بافی - راه فرعی .

هراد آباد - raorâd-âbâd - ده کوچکی است از دهستان

دیناران بخش اردل شهرستان شهرکرد .

۲۰ ک باختر اردل - ۲۲ ک راه عمومی اردل .

سکنه ۴۲ - شیعه - فارسی .

هراع - marâ' - ده کوچکی است از دهستان جوزم و دهج بخش

شهر بابک شهرستان یزد .

۴۸ ک شمال باختر شهر بابک - ۱۴ ک راه فرعی شهر بابک به خیر .

کوهستانی - معتدل - مالاریایی - سکنه ۶۰ - شیعه - فارسی .

آب از قنات - محصول غلات - شغل زراعت - صنایع دستی زنان کرباس بافی

راه ارا به رو .

هرج - marj - ده از دهستان میننه بخش شهر بابک شهرستان یزد .

۴۹ ک شمال خاور شهر بابک - ۱۸ ک شمال باختری راه نجف آباد

بخش آباد و شهر بابک .

کوهستانی - معتدل - مالاریایی - سکنه ۳۴۳ - شیعه - فارسی .

آب از قنات - محصول غلات - شغل زراعت - صنایع دستی زنان کرباس

بافی - راه مالرو .

هردان - mardân - ده کوچکی است از بخش حومه شهرستان

نائین .

۳۰ ک شمال باختری نائین - ۲۰ ک شوسه اردستان به نائین .

سکنه ۲۰ - شیعه - فارسی .

هردوید - mardvid - ده مغروبه ایست از بخش حومه شهرستان

نائین .

هرشد آباد - morced-âbâd - مزرعه ایست از دهستان

سیرم پائین بخش حومه شهرستان شهرضا .

۳۱ ک جنوب شهرضا - کنار راه ماشین رو - اهرجان به شهرضا .

این مزرعه جزء اسفرجان میباشد و فقط در تابستان چندخانوار در

آن سکونت دارند .

هرغ - marq - ده از دهستان برخرار بخش حومه شهرستان

اردستان .

۴۸ ک جنوب اردستان - کوهستانی - معتدل - سکنه ۱۲۲ - شیعه - فارسی

آب از قنات - محصول غلات حبوبات - شغل زراعت - راه مالرو .

هرغ بالا - marq-bâlâ - ده کوچکی است از بخش حومه

شهرستان نائین .

۱۶ ک شمال باختر نائین - ۱۱ ک شوسه اردستان به نائین

سکنه ۳۰ - شیعه - فارسی .

هرغ پائین - marq pâin - مزرعه مغروبه ایست از بخش حومه

شهرستان نائین .

هرغچوئیه - marqçuiyye - ده از بخش حومه شهرستان نائین

۲۳ ک باختر نائین - ۱۰ ک باختر راه نائین بکوهپایه .

جلگه - معتدل - سکنه ۱۴۵ - شیعه - فارسی .

آب از قنات - محصول غلات - شغل زراعت - راه فرعی - دبستان

دارد .

هرغ ملک - marq-malek - ده از دهستان لار بخش حومه

شهرستان شهرکرد .

۳۸ ک شمال باختر شهر کرد - کنار راه عمومی مرغ ملک به شهر کرد .

کوهستانی - معتدل - سکنه ۱۷۶۵ - شیعه - فارسی ترکی .
آب از چشمه و قنات - محصول غلات - شغل زراعت - راه مالرو .
هرغ ههین - marq-mahin - ده مغروبه ایست از بخش صیرم بالا شهرستان شهرضا .

هروارید - morvârid - ده از دهستان بیرکان بخش اردل شهرستان شهر کرد .

۴۶ ک شمال باختر اردل - ۲۴ ک راه فارسان به بابا حیدر - ۲۴ ک جزاه کوه مرتک .

کوهستانی - معتدل - سکنه ۱۱۰ - شیعه - فارسی لری .
آب از چشمه مروارید - محصول غلات پشم و روغن - شغل زراعت و گله داری - صنایع دستی زنان جاجیم بافی - راه مالرو .
هروارید - ده مغروبه ایست از بخش حومه شهرستان نائین .

هروست - marvast - ده مرکز دهستان هرات و مروست بخش شهر بابک شهرستان یزد .

۹۶ ک شمال باختر شهر بابک - کنار شوسه یزد به مروست .
چلگه - معتدل - مالاریائی - سکنه ۲۵۴۲ - شیعه - فارسی .

آب از قنات - محصول غلات - شغل زراعت - صنایع دستی قالی بافی راه ماشین رو - دبستان و پاسگاه ژاندارمری دارد .

هروک - maruk - ده مغروبه ایست از بخش صیرم بالا شهرستان شهرضا .

هریک - marik - ده از دهستان پشتکوه بخش اردل شهرستان شهر کرد .

۱۰ ک خاور اردل .
کوهستانی - معتدل - سکنه ۲۰۶ - شیعه - فارسی لری .

آب از چشمه - محصول غلات پشم و روغن کثیرا - شغل زراعت و گله داری صنایع دستی زنان کلیم بافی - راه مالرو .

هریم آباد - maryam-âbâd - ده از بخش حومه شهرستان یزد .
۲ ک شمال خاور یزد - متصل براه فرعی یزد .

چلگه - معتدل - مالاریائی - سکنه ۲۰۱۸ - شیعه - فارسی .
آب از قنات - محصول غلات - شغل زراعت - صنایع دستی نساجی راه ماشین رو - دبستان دارد .

هریم آباد - ده از بخش ابرقو شهرستان یزد .
۳ ک جنوب ابرقو - ۳ ک جنوب راه ابرقویه فخر آباد و سریرود .

چلگه - معتدل - مالاریائی - سکنه ۵۸۲ - شیعه - فارسی .
آب از قنات - محصول غلات - شغل زراعت - صنایع دستی زنان قالی بافی - راه ارا به رو - دبستان دارد .

هزارع طاد - mazâre'-tâd - ده کوچکی است از دهستان باخترجان بخش فلاورجان شهرستان اصفهان .

۱۰ ک جنوب فلاورجان - ۳ ک باختر پل بابا محمود .
سکنه ۳۲ - شیعه - فارسی .

هزاد آباد - mozd-âbâd - ده از دهستان پایین شهرستان اردستان .

۱۴ ک شمال خاور اردستان - ۴ ک شمال راه قرعی اردستان به شهراب .
چلگه - معتدل - سکنه ۳۲۸ - شیعه - فارسی .

آب از قنات - محصول غلات اناور - شغل زراعت - راه ارا به رو .
هزرا - mazrâ - ده از دهستان موگویی بخش آخوره شهرستان فریدن .

۱۶ ک باختر آخوره - ۷ ک راه عمومی مالرو .
کوهستانی - سردسیر - سکنه ۲۵۸ - شیعه - لری .

آب از قنات - محصول غلات حبوبات - شغل زراعت - راه مالرو .
هزره عچه اصفیجان - mazrae'fe-esfijân - مزرعه کوچکی است از بخش حومه شهرستان نائین .

۲۴ ک شمال باختر نائین .
فقط در تابستان چند خانوار از اهالی اصفیجان در آن سکونت دارند .

هزره عچه عشرت آباد - mazrae'fe-e'cra't-âbâd - مزرعه ایست از بخش حومه شهرستان نائین .

۲۴ ک باختر نائین - ۷ ک شوسه اردستان به نائین .
چلگه - معتدل - سکنه ۱۰۰ - شیعه - فارسی .

آب از قنات - محصول غلات - شغل زراعت - راه ارا به رو .
هزره عچه محمدی - mazrae'fe-mohammadi - ده مغروبه ایست از بخش حومه شهرستان نائین .

هزره عچه بنوید - mazrae'fe-benovid - مزرعه ایست از بخش حومه شهرستان نائین .

۳۰ ک جنوب باختری نائین - ۳ ک راه نائین به قیچ آباد .
چلگه - معتدل - سکنه ۱۰۰ - شیعه - فارسی .

آب از قنات - محصول غلات حبوبات - شغل زراعت - راه ارا به رو .
هزره احمد - mazrae'-ahmad - مزرعه مغروبه ایست از بخش حومه شهرستان نائین .

هزره آخوند - mazrae'-âxund - ده از دهستان پیشکوه بخش نفت شهرستان یزد .

۲۸ ک باختر نفت - ۱ ک جنوب راه قرعی نفت جنودوشان .
کوهستانی - معتدل - سکنه ۱۱۱۰ - شیعه - فارسی .

آب از قنات - محصول غلات - شغل زراعت - صنایع دستی زنان کرباس بافی - راه ارا به رو - دبستان دارد .

هزره بالا - mazrae'-bâlâ - مزرعه مغروبه ایست از بخش حومه شهرستان نائین .

- مزرعه پیر - mazrae-pir** - مزرعه مغروبه ایست از بخش حومه شهرستان نائین.
- مزرعه تک - mazrae-tak** - مزرعه کوچکی است از بخش حومه شهرستان نائین.
- ۲۱ ک جنوب نائین - ۳ ک راه مالرو نائین به ارجوغ - سکنه ۲۰ - شیعه - فارسی.
- مزرعه چیت - mazrae-çit** - مزرعه مغروبه ایست از بخش حومه شهرستان نائین.
- مزرعه حاجی حسین - mazrae-hâji-hoseyn** - مزرعه ایست از بخش حومه شهرستان نائین.
- ۵۰ ک شمال خاوری نائین - ۲ ک راه انارک به نائین - جلگه - معتدل - سکنه ۲۶۲ - شیعه - فارسی.
- آب از قنات - محصول غلات - شغل زراعت - راه ارا به رو - **مزرعه حاجی علی اسکر - mazrae-hâji-ali-askar** - ده از دهستان بینکوه بخش تفت شهرستان یزد.
- ۳۶ ک باختر تفت - ۴ ک جنوب راه تفت بنودوشان - کوهستانی - معتدل - سکنه ۲۱۵ - شیعه - فارسی.
- آب از قنات - محصول غلات - شغل زراعت - صنایع دستی زنان کرباس بافی - راه فرعی.
- مزرعه حوم ماثن - mazrae-hosum-acau** - مزرعه کوچکی است از دهستان دهق بخش نجف آباد شهرستان اصفهان.
- فقط در تابستان چند خانوار در آن زندگی میکنند.
- مزرعه درویش - mazrae-darvic** - مزرعه کوچکی است از بخش حومه شهرستان نائین.
- ۳۰ ک خاور نائین - سکنه ۲۰ - شیعه - فارسی.
- مزرعه سلطان نصیر - mazrae-soltân-nasir** - مزرعه ایست از بخش حومه شهرستان نائین.
- ۳۰ ک باختر نائین - متصل بشوسه اردستان به نائین - جلگه - معتدل - سکنه ۲۸۲ - شیعه - فارسی.
- آب از قنات - محصول غلات - شغل زراعت.
- مزرعه سبب - mazrae-sib** - مزرعه کوچکی است از دهستان موگومی بخش آخوره شهرستان فریدن.
- ۱۹ ک باختر آخوره - ۱ ک راه صومی مالرو - سکنه ۶۷ - شیعه - لری.
- مزرعه شاه - mazrae-câh** - ده از بخش حومه شهرستان نائین.
- ۳ ک جنوب نائین - متصل برای نائین بهاشم آباد -

- جلگه - معتدل - سکنه ۹۱۴ - شیعه - فارسی.
- آب از قنات - محصول غلات - شغل زراعت - راه فرعی.
- مزرعه شاه سهیل - mazrae-câh-soheyl** - مزرعه مغروبه ایست از بخش حومه شهرستان نائین.
- مزرعه شور - mazrae-cur** - مزرعه کوچکی است از دهستان حومه بخش مهریز شهرستان یزد.
- ۱۸ ک خاور مهریز - جلگه - معتدل - سکنه ۴۶ - شیعه - فارسی.
- آب از قنات - محصول غلات - شغل زراعت - صنایع دستی زنان کرباس بافی و نساجی - راه فرعی.
- مزرعه شیخ فاضل - mazrae-ceyx-fâzel** - مزرعه ایست از دهستان موگومی بخش آخوره شهرستان فریدن.
- ۲۵ ک شمال باختر آخوره - متصل برای مالرو صومی - جلگه - سردسیر - سکنه ۲۰۰ - شیعه - لری.
- آب از چشمه - محصول غلات عدس نخود - شغل زراعت - راه مالرو - **مزرعه عرب - mazrae-arab** - ده از دهستان جر قویه بخش حومه شهرستان شهرضا.
- ۵۳ ک شمال خاوری شهرضا - متصل برای حیدرآباد بمشق آباد - جلگه - معتدل - سکنه ۱۷۵ - شیعه - فارسی.
- آب از قنات - محصول غلات پنبه - شغل زراعت - صنایع دستی زنان گیوهچینی - راه ماشین رو.
- مزرعه گلاب - mazrae-golâb** - ده کوچکی است از دهستان کرون بخش نجف آباد شهرستان اصفهان.
- ۵۸ ک باختر نجف آباد - متصل بشوسه نجف آباد بدامنه - سکنه ۱۵ - شیعه - فارسی.
- مزرعه مصر - mazrae-mesr** - ده از دهستان جندق بیابانک بخش خور بیابانک شهرستان نائین - ۴۵ ک شمال باختر خور - جلگه - معتدل - سکنه ۱۰۹ - شیعه - فارسی.
- آب از قنات - محصول غلات ذرت ارزن - شغل زراعت - صنایع دستی عبا بافی - دبستان دارد - راه فرعی - معدن سرب دارد که قبلا استخراج میشده.
- مزرعه میر - mazrae-mir** - مزرعه کوچکی است از دهستان موگومی بخش آخوره شهرستان فریدن.
- ۳۲ ک شمال باختر آخوره - سکنه ۸۵ - شیعه - لری.
- مزرعه میرها - mazrae-mirhâ** - مزرعه ایست از دهستان رباطات بخش خرائق شهرستان یزد.
- ۲۸ ک شمال باختر خرائق - ۹ ک راه فرعی خرائق بارودکان - کوهستانی - معتدل - مالاریائی - سکنه ۶۰ - شیعه - فارسی.
- آب از قنات - محصول غلات - شغل زراعت - راه مالرو.

مزوعه نو - mazrae-now - ده ازدهستان مقدابخش اردکان
شهرستان یزد .

۵۴ ک باختر اردکان - ۱۳ ک جنوب باختری اصفهان یزد .
چلگه - معتدل - مالاریایی - سکنه ۷۱۶ - شیعه - فارسی .

آب از قنات - محصول غلات - شغل زراعت - صنایع دستی زنان
کرباس بافی - راه فرعی - دبستان دارد .

مزوعه نو - ده کوچکی است از بخش حومه شهرستان نایین

۲۲ ک شمال باختر نایین - ۲ ک شمال حومه اردستان به نایین .
چلگه - سکنه ۳۸ - شیعه - فارسی .

مزوعه یزدی - mazrae-yazdi - ده مغروبه ایستاز
بخش کوهپایه شهرستان اصفهان .

مزعل - mazal - ده کوچکیست از دهستان خانیرزا بخش
اردکان شهرستان شهرکرد .

۲۹ ک شمال لردگان - ۱ ک راه لردگان پیل کره .
دامنه کوه - معتدل - سکنه ۵۴ - شیعه - فارسی .

مزویر آباد - mazvir-âbâd - قصبه ازدهستان حومه بخش
مهریز شهرستان یزد .

۲ ک جنوب خاور مهریز - ۶ ک باختر راه یزد بانار .
چلگه - معتدل - سکنه ۲۸۹۲ - شیعه - فارسی .

آب از قنات - محصول غلات - شغل زراعت - صنایع دستی زنان کرباس
بافی و نساجی - راه ماشینرو - دبستان - بخشداری دارائی نیتو

آمار بست و تلفن بهداری و پاسگاه ژاندارمری دارد .

مزیکه - mazyak - ده از بخش حومه شهرستان نایین .

۳ ک شمال باختر نایین - ۳ ک شمال حومه اردستان بنایین .

چلگه - معتدل - سکنه ۲۱۰ - شیعه - فارسی .

آب از قنات - محصول غلات - شغل زراعت - راه فرعی .

مسن - masen - ده ازدهستان میانکوه بخش اردل شهرستان
شهرکرد .

۳۶ ک جنوب اردل - ۲۴ ک راه گلشور - بشلیل .

کوهستانی - جنگل بلوط - معتدل - سکنه ۳۲۱ - شیعه - فارسی لری

آب از چشمه - محصول غلات برنج باغات انجیر - شغل زراعت صنایع
دستی زنان گلیم بافی - راه مالرو .

مسیغان - masinân - ده ازدهستان جوزم و دهج بخش شهر بابک
شهرستان یزد .

۳۵ ک شمال باختر شهر بابک - ۲۷ ک شمال راه فرعی فیض آباد به
شهر بابک .

کوهستانی - معتدل - مالاریایی - سکنه ۲۸۰ - شیعه - فارسی .

آب از قنات - محصول غلات - شغل زراعت - صنایع دستی کرباس و
قالی بافی - راه اراپه رو - معدن مس دارد .

مسینه - mesine - ده ازدهستان حومه بخش حومه شهرستان
شهرضا .

۱۹/۵ ک خاور شهرضا - ۲ ک حومه شهرضا پشیراز .

چلگه - معتدل - سکنه ۳۹۲ - شیعه - فارسی .

آب از قنات - محصول غلات پنبه تریاک انگور خربزه هندوانه - شغل
زراعت - راه فرعی .

مشگدوزان - mag-duzân - ده کوچکیست ازدهستان
جانکی بخش لردگان شهرستان شهرکرد .

۱۵ ک جنوب لردگان - متصل براه مشگدوزان بلردگان .
سکنه ۲۵ - شیعه - فارسی لری .

مشگنان - macgenân - ده ازدهستان حومه بخش کوهپایه
شهرستان اصفهان .

۱۵ ک خاور کوهپایه - متصل بشوسه اصفهان به یزد .

چلگه - معتدل - سکنه ۹۱۱ - شیعه - فارسی .

آب از قنات - محصول غلات پنبه پادام توت - شغل زراعت - صنایع
دستی زنان کیش بافی - دبستان و در حدود ۱۰ باب دکان دارد .

مشهد کاوه - machad-kâve - ده ازدهستان چادگان بخش
داران شهرستان فریدن .

۳۰ ک جنوب داران - متصل براه کوه رنگ .

تپه ماهور - سردسیر - سکنه ۱۲۲۰ - شیعه - ترکی لری .

آب از رودخانه چشمه قنات - محصول غلات آبی و دیمی حیوانات تریاک
سیب زمینی - شغل زراعت - صنایع دستی قالی بافی - راه فرعی

از آنتار تاریخی قبرگاه آهنگر باقی است .

مصطفی آباد - mostafâ-âbâd - ده ازدهستان لار بخش
حومه شهرستان شهرکرد .

۱۲ ک جنوب باختر شهرکرد - کنار راه عمومی شهرکرد بیژدج

چلگه - معتدل - سکنه ۴۴۷ - شیعه - فارسی لری .

آب از چشمه - محصول غلات - شغل زراعت و گلهداری - صنایع دستی
زنان قالی بافی - راه فرعی .

مصیر - maair - ده ازدهستان موگونی بخش آخورد شهرستان فریدن
۲۵ ک باختر آخورد .

چلگه - سردسیر - سکنه ۶۷۲ - شیعه - لری .

آب از رودخانه معلی و چشمه - محصول غلات حیوانات عمل کوهی
گردو و انگور چنگلی - شغل زراعت و گلهداری - راه مالرو

پاسگاه ژاندارمری دارد .

معادن - maâden - ده ازدهستان پیشکوه بخش اردل شهرستان
شهرکرد .

۴۱ ک جنوب خاور اردل .

کوهستانی - معتدل - سکنه ۲۳۳ - شیعه - فارسی لری .

آب از چشمه - محصول غلات پشم و روغن - شغل زراعت و گلهداری
صنایع دستی زنان جاجیه بافی - راه مالرو - معدن نیک که از طرف
اداره دارائی اجاره داده شده .

مروف آباد - ma'rif-âbâd - ده از دهستان چادگان
بخش داران شهرستان فریدن .

۲۸ ک جنوب خادر داران - ۱۲ ک جاده کوه رنگ .

کوهستانی - سرد سیر - سکنه ۳۲۵ - شیعه - ترکی .

آب از چشمه - محصول غلات - شغل زراعت - صنایع دستی زنان
کرباس بافی - راه مالرو .

مصوم آباد - ma'sum-âbâd - ده کوچکی است از بخش
حومه شهرستان نائین .

۲۹ ک شمال باختر نائین - ۵ ک راه نائین باردهستان .

سکنه ۴۰ - شیعه - فارسی .

مصوم آباد - ده از بخش حومه شهرستان نائین .

۱۵ ک باختر نائین - ۱ ک شوشه نائین به کوهپایه .

کوهستانی - معتدل - سکنه ۱۰۰ - شیعه - فارسی .

آب از قنات - محصول غلات - شغل زراعت - راه فرعی .

ملا - moallâ - ده کوچکی است از دهستان حومه بخش انارک
شهرستان نائین .

۲۰ ک شمال خاور انارک .

جلگه - گرمسیر - سکنه ۲۶ - شیعه زردشتی - فارسی .

آب از قنات - محصول غلات - شغل زراعت - راه ارا به رو .

مهوره - ma'mure - ده از دهستان گندمان بخش بروجن
شهرستان شهرکرد .

۲۱ ک جنوب باختر بروجن - متصل براه پل کره به بروجن .

کوهستانی - معتدل - سکنه ۳۹۱ - شیعه - فارسی لری .

آب از قنات - محصول غلات حبوبات - شغل زراعت - راه فرعی .

این آبادی قبلا ارمنی نشین بوده .

ماین آباد - moin-âbâd - ده از دهستان گرمسیر شهرستان
اردستان .

۱۹ ک شمال اردستان - ۱ ک شوشه اردستان به کاشان .

جلگه - معتدل - سکنه ۲۱۶ - شیعه - فارسی .

آب از قنات - محصول غلات پنبه کتجد - شغل زراعت - راه فرعی .

مبین آباد - ده کوچکی است از بخش حومه شهرستان نائین .

۲۴ ک باختر نائین - ۵ ک جنوب شوشه اردستان به نائین .

کوهستانی - سکنه ۷۳ - شیعه - فارسی .

آب از قنات محصول غلات - شغل زراعت - راه مالرو .

مغاندر - moqândar - ده کوچکی است از دهستان گرجی
بخش اردل شهرستان فریدن .

۴۳ ک شمال باختر داران - ۱۸ ک راه ازنا به اصفهان .

کوهستانی - سردسیر - سکنه ۸۵ - شیعه - لری فارسی .

آب از چشمه - محصول غلات - شغل زراعت - راه فرعی .

مغستان - moqestân - ده کوچکی است از دهستان رباطات
بخش خرائق شهرستان یزد .

۹۶ ک شمال باختر خرائق - ۵۲ ک جنوب خاوری انارک .

جلگه - معتدل - مالاریائی - سکنه ۹۴ - شیعه - فارسی .

آب از قنات - محصول غلات - شغل زراعت - راه مالرو .

مقصودبیک - maqsud-beyk - ده از دهستان حومه
بخش حومه شهرستان شهرضا .

۲۵/۵ ک جنوب خاوری شهرضا - متصل بشوشه شهرضا به آباد .

جلگه - معتدل - سکنه ۳۹۶ - شیعه - فارسی .

آب از قنات ورود اسفرجان - محصول غلات پنبه ترباک انگور

شغل زراعت و گلهداری - دبستان و پاسگاه ژاندارمری دارد .

مل - mol - ده مخروطی ایست از دهستان بازفت بخش اردل
شهرستان شهرکرد .

ملا احمد - mollâ-ahmad - ده از بخش کوهپایه شهرستان
اصفهان .

۳۷ ک خاور کوهپایه - ۲ ک جنوب شوشه اصفهان بیزد .

کوهستانی - معتدل - سکنه ۱۲۴ - شیعه - فارسی .

آب از قنات - محصول غلات پنبه - شغل زراعت - راه فرعی - پاسگاه
ژاندارمری دارد .

ملک آباد - malek-âbâd - ده از دهستان آیدغمش بخش
فلاورجان شهرستان اصفهان .

۲۶ ک جنوب باختر فلاورجان - کنار و شمال زاینده رود .

کوهستانی - معتدل - سکنه ۸۳۶ - شیعه - فارسی .

آب از زاینده رود - محصول غلات برنج ترباک - شغل زراعت

صنایع دستی زنان کرباس بافی - راه مالرو .

ملک آباد - ده از بخش نجف آباد شهرستان اصفهان .

۵ ک باختر نجف آباد - متصل بشوشه اصفهان به نجف آباد .

جلگه - معتدل - سکنه ۵۷۳ - شیعه - فارسی .

آب از قنات - محصول غلات حبوبات انگور بادام صیفی پنبه - شغل

زراعت - صنایع دستی زنان کرباس بافی .

ملک آباد - ده کوچکی است از دهستان بیرگان بخش اردل شهرستان
شهرکرد .

۵۴ ک شمال باختر اردل - ۲۴ ک راه نوسان به بابا حیدرو ۲۴

ک راه کوه رنگ .

کوهستانی - سکنه ۴۴ - شیعه - فارسی لری .

آب از چشمه - محصول غلات - شغل زراعت - راه مالرو .

ملك آباد - ده کوچکی است از دهستان چنارود بخش آخوره شهرستان فریدن .

۱۸ ك جنوب خاور آخوره - سكه ۳۲ - شيمه - لری .

ملكان - malekân - ده از بخش حومه شهرستان نائین .

۲۸ ك شمال باختر نائین ۷ ك شمال شوسه اردستان به نائین .

كوهستانی - معتدل - سكه ۱۵۲ - شيمه - فارسی .

آب از قنات - محصول غلات - شغل زراعت - راه ارا به رو .

ملك شیر - malek-shir - ده مغربه ایست از دهستان پشتكوه بخش اردل شهرستان شهرکرد .

ماماد - mamad - ده از دهستان اشترجان بخش فلاورجان شهرستان اصفهان .

۸ ك جنوب باختر فلاورجان - ۲ ك چاده شهرکرد باصفهان .

جلگه - معتدل - سكه ۳۰ - شيمه - فارسی .

آب از زاینده رود - محصول غلات برنج پنبه تریاك - شغل زراعت و گلهداری - صنایع دستی زنان کرباس بافی - راه فرعی .

مامسانی - mamasani - ده از دهستان پشتكوه بخش اردل شهرستان شهرکرد .

۲۵ ك شمال باختری اردل .

كوهستانی - معتدل - سكه ۲۱۷ - شيمه - فارسی لری .

آب از چشمه - محصول غلات کتیرا پشم روغن اسکور - شغل زراعت و گلهداری - صنایع دستی زنان جاجیم بافی - راه مالرو - قشلاق در اطراف مسجد سلیمان .

منج - monj - ده از دهستان جانکی بخش اردگان شهرستان شهرکرد .

۱۵ ك باختر لردگان - متصل براه لردگان به بیدله .

كوهستانی - معتدل - سكه ۳۰۷ - شيمه - فارسی لری .

آب از دریاچه محلی لردگان - محصول غلات ارزن تنباکو برنج تریاك - شغل زراعت و گلهداری - صنایع دستی زنان قالی و گلیم و جاجیم بافی - راه مالرو .

منجره وئی - monjar-mui - ده از دهستان جانکی بخش لردگان شهرستان شهرکرد .

۱۴ ك خاور لردگان - متصل براه منجره وئی به لردگان .

جلگه جنگل - معتدل - سكه ۳۴۷ - شيمه - فارسی لری .

آب از چشمه - محصول غلات ارزن تنباکو میوجات تریاك ذغال چوب - شغل زراعت و گلهداری - صنایع دستی - جاجیم و قالی و گلیم بافی راه مالرو .

مندرجان - mondar-jân - ده از دهستان چادگان بخش داران شهرستان فریدن .

۲ ك راه چادگان به داران .

كوهستانی - سردسیر - سكه ۴۲۴ - شيمه - لری فارسی .

آب از چشمه - محصول غلات حبوبات تریاك - شغل زراعت و گلهداری صنایع دستی زنان قالی و جاجیم بافی - راه فرعی .

منصور آباد - mansur-âbad - ده از دهستان میمنه بخش شهر بایك شهرستان یزد .

۴۴ ك شمال خاور شهر بایك - ۲۲ ك شمال باختری راه فرعی نجف آباد به فیض آباد و شهر بایك .

كوهستانی - معتدل - مالاریائی - سكه ۲۷۴ - شيمه - فارسی .

آب از قنات - محصول غلات شغل زراعت - صنایع دستی زنان کرباس بافی - راه مالرو .

منصوری - mansuri - ده کوچکی است از دهستان دوآب بخش اردل شهرستان شهرکرد .

۳۶ ك شمال باختر اردل - كوهستانی - سكه ۵۷ - شيمه - فارسی لری .

منشاه - mancâd - ده از دهستان میانکوه بخش مهریز شهرستان یزد .

۲۷ ك جنوب مهریز - ۹ ك جنوب خاوری راه فرعی ابرقوبه فخرآباد و سریزد .

كوهستانی - معتدل - سكه ۲۸۶۷ - شيمه - فارسی .

آب از قنات - محصول غلات - شغل زراعت - صنایع دستی نساجی و کرباس بافی - راه فرعی - دبتار دارد .

منگ آباد - mong-âbad - ده از دهستان حومه بخش مهریز شهرستان یزد .

۲ ك شمال مهریز - ۹ ك باختر شوسه یزد .

جلگه - معتدل - سكه ۷۸۴ - شيمه - فارسی .

آب از قنات - محصول غلات - شغل زراعت - صنایع دستی کرباس بافی و نساجی - راه فرعی .

منوچهر آباد - manuŝehr-âbad - ده از دهستان حومه بخش حومه شهرستان شهرضا .

۵ ك شمال خاوری شهرضا - ۲ ك خاور شوسه اصفهان بشهرضا .

جلگه - معتدل - سكه ۳۴۹ - شيمه - فارسی .

آب از قنات - محصول غلات پنبه تریاك خربزه هندوانه - شغل زراعت - راه فرعی .

موجان - mujân - ده کوچکیست از دهستان مازین بخش سده شهرستان اصفهان

۷ ك جنوب سده - متصل بشوسه نجف آباد باصفهان .

سكه ۷۰ - شيمه - فارسی .

مورچه خورت - murŝe-xort - قصبه ایست از دهستان برخوار بخش حومه شهرستان اصفهان .

۵ ك شمال اصفهان - متصل بشوسه تهران باصفهان .

جلگه - معتدل - سكه ۲۶۲۸ - شيمه - فارسی .

آب از قنات - محصول غلات پنبه صیفی روناس پشم و روغن - شغل

زراعت و کسب - صنایع دستی زنان قالی و گلیم بافی - راه شوسه دبستان تلفن پاسگاه ژاندارمری و در حدود ۳۰ باب دکان و ۴ باب گاراژ مهمانخانه و قهوه خانه - کاروانسرا و آب انبار شاه عباسی دارد .

مخل توقف ماشین های مسافربری تهران باصفهان و شیراز و بالعکس می باشد در خاور این آبادی دشت وسیعی است که جنگ معروف نادرشاه با افغانه در آن بوقوع پیوسته که منجر بشکست قطعی افغانه گردیده و هنوز هم سلاح کهنه و زنگرده که از آن زمان باقی مانده توسط چوپانان و شکارچیان در دشت مورچه خورت یافت می شود .

مورچه گان - murçegân - ده از دهستان گندمان بخش بروجن شهرستان شهر کرد .

۲۲ک باختر بروجن - ۳ک راه پل کره بروجن .

کوهستانی - معتدل - سکنه ۶۷۲ - شیعه - فارسی .

آب از چشمه - محصول غلات حبوبات کتیرا - شغل زراعت - راه مالرو **موردل - murdel** - ده کوچکیست از دهستان بیرگان بخش اردل شهرستان شهر کرد .

۴۵ک شمال باختر اردل - ۲۴ک راه نارسان به باباحیدر - ۲۴ک راه کوهرنگ .

سکنه ۵۷ - شیعه - لری .

مورز - mavarz - ده از دهستان بازفت بخش اردل شهرستان شهر کرد .

۵۴ک باختر اردل - ۳ک راه مالرو بازفت .

کوهستانی - جنگل بلوط - معتدل - سکنه ۱۵۴ - شیعه - فارسی لری . آب از چشمه - محصول غلات حبوبات پشم و روغن - شغل زراعت و گله داری - صنایع دستی جاجیم بافی - دژ قدیمی بنام قلعه محمد دارد قشلاق باطراف ایزه و ملامیر و مسجد سلیمان .

مورسور - mur-suz - ده از دهستان جانکی بخش لردگان شهرستان شهر کرد .

۲۲ک جنوب باختر لردگان - ۳۰ک راه فرعی لردگان به پل کره

کوهستانی - معتدل - سکنه ۱۳۷۲ - شیعه - فارسی لری .

آب از چشمه - محصول غلات حبوبات - شغل زراعت - راه مالرو . **مورک - murak** - ده از بخش سمیرم بالا شهرستان شهرضا .

۴۷ک جنوب سمیرم .

کوهستانی - سردسیر - سکنه ۲۵۰ - شیعه - لری .

آب از قنات و چشمه - محصول غلات حبوبات - شغل زراعت - صنایع دستی جاجیم و گلیم بافی - راه فرعی .

مورگان - mur-kân - ده از دهستان آبدغش بخش فلاورجان شهرستان اصفهان .

۲۸ک جنوب باختر فلاورجان - شمال و کنار زاینده رود .

کوهستانی - معتدل - سکنه ۱۳۶۳ - شیعه - فارسی .

آب از قنات و زاینده رود - محصول غلات برنج پنبه تریاک - شغل زراعت و گله داری - صنایع دستی زنان کرباس بافی - راه فرعی دبستان و در حدود ۱۰ باب دکان دارد .

مورانان - murnân - ده از دهستان جی بخش حومه شهرستان اصفهان .

۱ک شمال اصفهان - متصل بخیا بان دور شهر .

چلگه - معتدل - سکنه ۸۳۲ - شیعه - فارسی .

آب از زاینده رود و چاه - محصول غلات پنبه تریاک میوجات شغل زراعت و گله داری - صنایع دستی زنان قالی بافی - راه شوسه .

مورانان - ده کوچکیست از دهستان قهاب بخش حومه شهرستان اصفهان ۱۲ک شمال خاور اصفهان - ۵ک شوسه یزد .

سکنه ۹۹ - شیعه - فارسی .

مورویئه - muruiyye - ده از دهستان حومه بخش شهر بابک شهرستان یزد .

۵ک باختر شهر بابک - کنار راه فرعی شهر بابک برباط .

چلگه - معتدل - مالاریائی - سکنه ۳۱۸ - شیعه - فارسی .

آب از قنات - محصول غلات - شغل زراعت - صنایع دستی زنان کرباس و قالی بافی - راه فرعی .

موسی آباد - musi-âbâd - ده از دهستان سمیرم بائین بخش حومه شهرستان شهرضا .

۱۵ک جنوب باختر شهرضا - متصل براه فرعی دهاقان بشهرضا .

چلگه - معتدل - سکنه ۲۰۶۱ - شیعه - فارسی .

آب از قنات و چشمه - محصول غلات تریاک پنبه انگور خشکیار .

شغل زراعت - صنایع دستی زنان کرباس بافی - راه اتومبیل رو دبستان و در حدود ۱۵ باب دکان دارد .

موسی آباد - ده از دهستان کیار بخش بروجن شهرستان شهر کرد ۲۴ک خاور بروجن - متصل براه شلمزار بروجن .

دامنه کوه - معتدل - سکنه ۱۳۶ - شیعه - فارسی .

آب از چشمه و قنات - محصول غلات تریاک - شغل زراعت - راه فرعی **موسی آباد - musâ-âbâd** - ده مخروبه ایست از بخش حومه شهرستان نائین .

موسیان - musiyân - ده از دهستان اشترجان بخش فلاورجان شهرستان اصفهان .

۲ک خاور فلاورجان - ۱ک چنوک جاده شهر کرد باصفهان .

چلگه - معتدل - سکنه ۱۳۱ - شیعه - فارسی .

آب از زاینده رود - محصول غلات صیفی پنبه تریاک - شغل زراعت و گله داری - صنایع دستی زنان کرباس بافی - راه فرعی .

موغار - muqâr - ده از دهستان گرمسیر شهرستان اردستان.

۲۸ کیلومتر شمال باختر اردستان - ۱۰/۵ کیلومتر خاور شوسه اردستان بکاشان.

جلگه - معتدل - سکنه ۱۳۸۰ - شیعه - فارسی.

آب از قنات - محصول غلات پنبه انار - شغل زراعت - صنایع دستی زنان قالی بافی - راه فرعی - دبستان دارد.

هوغان - muqân - ده از دهستان چادگان بخش داران شهرستان فریدن.

۱۵ کیلومتر جنوب داران - ۲ کیلومتر راه داران با-کدوری.

کوهستانی - سردسیر - سکنه ۳۸۹ - شیعه و مسیحی - ترکی فارسی ارمنی آب از رودخانه - محصول غلات حبوبات تریاک - شغل زراعت و گلکاری - صنایع دستی زنان قالی و جاجیم بافی - راه فرعی.

هواسکان - muleskân - ده مغروبه ایست از بخش حومه شهرستان نائین.

مولنجان - mulenjân - ده از دهستان قهاب بخش حومه شهرستان اصفهان.

۱۷ کیلومتر شمال خاور اصفهان - ۶ کیلومتر خاور جاده برخوار باصفهان

جلگه - معتدل - سکنه ۲۰۰ - شیعه - فارسی.

آب از قنات - محصول غلات پنبه تریاک کنجد انگور صیفی - شغل زراعت - راه فرعی.

موسوئی - mugui - نام یکی از دهستانهای بخش آخوره شهرستان فریدن در باختر آخوره واقع حدود و مشخصات آن بشرح

زیر است :

حدود : از طرف شمال بکوه قلعه پاچه از طرف جنوب بکوه هفتان که (خط الرأس آن حد طبیعی این دهستان با دهستان بافت است) از طرف خاور برشته ارتفاعات کوه خوریه و کوه سیلگون و کوه گلدران که (خط الرأس آنها حد طبیعی این دهستان با دهستان چنارود است) از طرف باختر برشته ارتفاعات کوه قلعه پاچه کوه سیلدون و کوه خان جوان بین که (خط الرأس آنها حد طبیعی این دهستان با شهرستان دژ فول است).

وضع طبیعی : در قسمت شمال دهستان دورشته ارتفاع درجهت جنوب خاوری بشمال باختر و یکرشته ارتفاع مهم نیز در جنوب درجهت خاور بباختر کشیده شده که بشرح زیر می باشد:

۱ - رشته ارتفاعات خاوری که درجهت جنوب خاوری بشمال باختری کشیده شده مهمترین کوههای آن عبارت است از کوه خوریه که بلندترین قله آن ۴۰۴۱ متر و کوه شاهان که بلندترین قله آن ۳۸۴۰ متر ارتفاع دارد.

۲ - رشته ارتفاعات کوه چهارده پل کوه شاردوک کوه و نیزان که درجهت جنوب خاوری بشمال باختری بوزات رشته ارتفاعات اولی کشیده شده بلندترین قله آنها بترتیب ۳۱۵۰ و ۲۷۰۹ و

۳۳۶۰ متر است.

۳ - رشته ارتفاعات هفت تناب که در جنوب دهستان درجهت خاور بباختر کشیده شده بلندترین قله آن ۳۳۳۰ متر است.

رودخانه : رود آب چقیورت که از چشمه ها و قنات چقیورت سرچشمه گرفته و پس از آبیاری دهات پیشکوه موگومی از تنگ کوه **gove** و کنار آبادی خوش میوه گذشته بآب بازفت ملحق میشود و رودخانه کرگان که از دامنه های باختری کوه چهارده پل و دامنه های شمالی کوه هفت تنان سرچشمه گرفته برود آب ملحق میشود.

هوای آن سردسیر و آب قنات از رودخانه و چشمه ها تأمین میشود قسمت پیشکوه موگومی این دهستان بطور کلی مستوی از جنگلهای بلوط و سماق و بادام کوهی است.

محصول عمده دهستان غلات تریاک حبوبات و میوه جات جنگلی شغل عمده اهالی زراعت و گلکاری و صنایع محلی دستی قالیچه و جاجیم بافی است - راه های قنات - دهستان موگومی عموماً مالرو و از تنگهای صیق و گردنه های مرتفع و صعب العبور میکند که در فصل زمستان مسدود میشوند.

ایندهستان از ۹۰ آبادی کوچک و بزرگ تشکیل شده جمعیت آن ۱۹۶۸۳ نفر زبان مادری اهالی لری است.

مهآباد - mahâbâd - قصبه از دهستان گرمسیر شهرستان اردستان.

۲۳ کیلومتر شمال باختر اردستان - کنار راه اردستان به کاشان.

جلگه - معتدل - سکنه ۳۵۱۳ - شیعه - فارسی.

آب از قنات - محصول غلات پنبه انار پشم و روغن.

شغل زراعت - صنایع دستی زنان قالی بافی - راه شوسه - دبستان و پاسگاه ژاندارمری دارد.

مهدی آباد - mehdi-âbâd - ده از بخش حومه شهرستان یزد.

۳ کیلومتر خاور یزد - متصل براه فرعی یزد.

جلگه - معتدل - مالاریایی - سکنه ۶۴۳ - شیعه - فارسی.

آب از قنات - محصول غلات - شغل زراعت - صنایع دستی نساجی راه فرعی.

مهدی آباد - ده از دهستان وستاق بخش اشکندر شهرستان یزد.

۲۲ کیلومتر شمال باختر اشکندر - متصل براه اشکندر به میبد.

جلگه - معتدل - سکنه ۴۸۵ - زردشتی - فارسی.

آب از قنات - محصول غلات - شغل زراعت - صنایع دستی زنان کرباس بافی - راه ماشین رو.

مهدی آباد - ده از دهستان کرون بخش نجف آباد شهرستان اصفهان.

۴۸ کیلومتر باختر نجف آباد - ۲ کیلومتر شوسه نجف آباد به دامنه

جلگه - معتدل - سکنه ۳۳۲ - شیعه - فارسی.

آب از قنات - محصول غلات حبوبات انگور سیب زمینی بادام کتیرا شغل زراعت - صنایع دستی زنان کرباس بافی - راه فرعی .

مهدی آباد - ده از دهستان میاگو بخش مهریز شهرستان یزد .

۳۶ ک - باختر مهریز - سکنه ۱۷۹ - شیعه - فارسی .

آب از قنات و چشمه - محصول غلات - شغل زراعت - راه مالرو .

مهدی آباد - ده از دهستان سمیرم پائین بخش حومه شهرستان شهرضا .

۱۵ ک جنوب باختر شهرضا - ۷ ک راه ماشین روسیرم به شهرضا .

چلگه - معتدل - سکنه ۱۵۴ - شیعه - فارسی .

آب از قنات - محصول غلات تریاک پنبه انگور خشکبار - شغل زراعت راه اتومبیلرو .

مهدی آباد - ده از دهستان برآن بخش حومه شهرستان اصفهان

۱۶ ک باختر اصفهان - ۲ ک باختر زاینده رود .

چلگه - معتدل - سکنه ۱۱۱ - شیعه - فارسی .

آب از قنات و چاه - محصول غلات تریاک پنبه هندوانه و لبنیات شغل زراعت و گله داری - راه ماشین رو .

مهدی آباد - ده کوچکی است از دهستان دهق بخش نجف آباد شهرستان اصفهان .

۶۰ ک شمال باختر نجف آباد - ۵ ک راه مالرو دهک بدامنه .

چلگه - معتدل - سکنه ۴۴ - شیعه - فارسی .

مهدی آباد - ده کوچکی است از بخش حومه شهرستان نائین .

۲۴ ک باختر نائین - ۱۵ ک راه نائین به اردستان .

چلگه - سکنه ۳۵ - شیعه - فارسی .

مهر آباد - mehr-âbâd - ده از بخش ابرقو شهرستان یزد .

۲۵ ک جنوب ابرقو - ۱۴ ک جنوب راه ابرقو به فخرآباد و سیریزد .

چلگه - معتدل - مالاریائی - سکنه ۱۸۰۳ - شیعه - فارسی .

آب از قنات - محصول غلات پنبه تره بار - شغل زراعت - صنایع دستی زنان قالی بافی - راه ارا به رو - دبستان دارد .

مهر آباد - ده از دهستان پابین شهرستان اردستان .

۲۵ ک شمال خاور اردستان - ۱۰ ک باختر زواره .

چلگه - معتدل - سکنه ۵۵۴ - شیعه - فارسی .

آب از قنات - محصول غلات خشکبار - شغل زراعت - راه فرعی دبستان دارد .

مهر آباد - ده کوچکی است از بخش حومه شهرستان نائین .

۱ ک جنوب باختر نائین - چلگه - سکنه ۸۷ - شیعه - فارسی .

مهر ادران - mehrâdarân - ده از دهستان برزاوند شهرستان اردستان .

۵۲ ک جنوب اردستان - ۴ ک جنوب خاوری شوسه اردستان به نائین .

کوهستانی - معتدل - سکنه ۲۷۹ - شیعه - فارسی .

آب از قنات - محصول غلات تریاک کتیرا پشم و روغن - شغل زراعت - راه فرعی .

مهر پادین - mehr-pâdin - ده از دهستان حومه بخش مهریز شهرستان یزد .

۳۴ ک خاور یزد - ۲۵ ک شمال خاوری شوسه یزد .

کوهستانی - معتدل - سکنه ۲۶۷۵ - شیعه - فارسی .

آب از قنات - محصول غلات - صنایع دستی کرباس بافی و نساجی راه ماشین رو - دبستان دارد .

مهر جان - mehr-jân - ده از دهستان جندق بیابانک بخش خور بیابانک شهرستان نائین .

۳۴ ک جنوب خور - متصل براه فرعی بیاضیه به خور .

چلگه - گرمسیر - سکنه ۲۴۰ - شیعه - فارسی .

آب از قنات - محصول غلات خرما - شغل زراعت - صنایع دستی زنان کرباس بافی - راه اتومبیلرو - یکباب دبستان و معدن گچ دارد .

مهر جرد - mehr-jerd - ده از دهستان میبد بخش اردکان شهرستان یزد .

۱۷ ک جنوب باختر اردکان - ۱۱ ک راه میبد به عقدا .

چلگه - معتدل - مالاریائی - سکنه ۲۶۸۴ - شیعه - فارسی .

آب از قنات - محصول غلات پنبه - شغل زراعت - صنایع دستی کرباس بافی - راه اتومبیلرو - دبستان دخترانه و پسرانه دارد .

مهر گان - mehrgân - ده از دهستان گرکن بخش فلاورجان شهرستان اصفهان .

۱۵ ک جنوب خاور فلاورجان - ۳ ک جنوب جاده مبارکه باصفهان چلگه - معتدل - مالاریائی - سکنه ۲۵۰ - شیعه - فارسی .

آب از قنات - محصول غلات تریاک برنج - شغل زراعت و گله داری صنایع دستی زنان کرباس بافی - راه فرعی .

مهر گرد - mehr-gerd - ده کوچکی است از بخش سمیرم بالا شهرستان شهرضا .

۱۴ ک شمال سمیرم - ۴ ک راه هرمز آباد به سمیرم .

کوهستانی - سکنه ۱۰۰ - شیعه - فارسی .

مهر نجان ارابه - mehranjân-arâmene - ده مغرو به ایست از دهستان اشترجان بخش فلاورجان شهرستان اصفهان .

مهر نجان ترکها - mehranjân-torkhâ - ده از دهستان اشترجان بخش فلاورجان شهرستان اصفهان .

۱۰ ک جنوب باختر فلاورجان - ۳ ک راه شهرکرد باصفهان .

چلگه - معتدل - سکنه ۱۸۸ - شیعه - فارسی ترکی .

آب از زاینده رود - محصول غلات حبوبات تریاک پنبه - شغل زراعت

و گله داری. صنایع دستی کرباس و گنیم بافی. در فصل خشکی اتومبیل میتوان برد.

مهریز - mehriz - یکی از بخشهای یازده گانه شهرستان یزد در جنوب این شهرستان واقع حدود و مشخصات آن بشرح زیر است. حدود : از شمال به بخش خرائق و بخش حومه از جنوب به بخش یزد از خاور به بخش بافق و از باختر به بخش تفت و نیر .

وضع طبیعی : این بخش از دودهستان بامهای حومه مهریز و میانکوه تشکیل میشود که دهستان حومه در جلگه واقع دارای آب و هوای معتدل میباشد دهستان میانکوه به علت کوهستانی بودن هوای آن سرد معتدل بوده و ییلاق شهر یزد محبوب میشود.

کوههای این بخش عبارتست از رشته کوه باریک بافق (که خط الرأس آن حد طبیعی بخش نیر با بخش بافق است).

دیگر کوه فخرآباد است که در باختر مهریز قرار گرفته و رشته ارتفاعات آن حد فاصل بین بخش نیر و بخش تفت است .

آب مزروعی قراء بیشتر از قناتها و مختمیری از چشمه ها تأمین میشود و محصول عمده آن غلات حبوبات تریاک پنبه ابریشم و خشکبار است صنایع دستی زنان پارچه بافی است. راههای بیشتر قراء این بخش بوسیله جاده های ارا به روی یکدیگر مربوط و جاده شوسه یزد بکرمان نیز از وسط این بخش از طرف شمال باختر بطرف جنوب خاور کشیده شده .

بخش مهریز از دودهستان بشرح زیر تشکیل شده :

۱ - دهستان حومه مهریز ۲۱ آبادی ۲۱۵۹۲ نفر

۲ - دهستان میانکوه ۱۴ آبادی ۲۰۲۶۹

بنابر آمار فوق بخش مهریز از ۳۵ آبادی بزرگ و کوچک تشکیل شده جمعیت آن ۴۱۸۶۱ نفر مذهب اهالی شیعه مسلمان اتنی عشری و زبان مادری آنها فارسی است شرح هر یک از دهستانهای نامبرده بالا در جای خود داده شده است.

مهریز - قصبه مرکز بخش شهرستان یزد در ۳۵ کیلومتر جنوب یزد در ۱۰ کیلومتر باختر جاده یزد به کرمان واقع مشخصات آن بشرح زیر است .

هوای مهریز معتدل و در جلگه واقع شده آب مزروعی از قنات و محصولات عمده آن عبارتست از غلات صیفی و تره بار - صنایع دستی نساجی است .

مختصات جغرافیائی طول - ۵۴ درجه و ۲۸ دقیقه و ۳۰ ثانیه

عرض - ۳۱ درجه و ۳۵ دقیقه و ۳۰ ثانیه شمالی ارتفاع از سطح دریا ۱۳۶۶ متر .

از ادارات دولتی دارای بخشهاری آمار ژاندار مری تلفتحانه دارائی بستخانه میباشد .

در مهریز یک دبستان دخترانه و یک دبستان پسرانه دایر است .

مهیاری - mahyār - ده از دهستان حومه بخش حومه شهرستان شهرضا .

۲۰ کیلومتر شمال شهرضا - متصل بشوسه اصفهان به شهرضا .

جلگه - معتدل - سکنه ۱۲۶۱ - شیعه - فارسی .

آب از قنات - محصول غلات پنبه غربره هندوانه - شغل زراعت کزراوند برای شاه عباسی و پاسگاه ژاندار مری دارد .

میاندهشت - miyān-dæst - ده از دهستان گرجی بخش داران شهرستان فریمن .

۲۵ کیلومتر شمال باختر داران - متصل براه از نابه اصفهان .

جلگه - سردسیر - سکنه ۱۲۵۵ - شیعه - فارسی .

آب از رودخانه قنات و چشمه - محصول غلات حبوبات تریاک - شغل زراعت و گله داری - صنایع دستی چاقیم و قالی بافی - راه ماشین رو یک باب دبستان و دو مدرسه و ۱۰ باب دکان دارد .

میاندهان - miyān-dehān - ده از دهستان بافت بخش اردل شهرستان شهرکرد

۶۰ کیلومتر باختر اردل - متصل براه مارو میان دهان به بافت .

کوهستانی جنگل بلوط - معتدل - سکنه ۱۲۹ - شیعه - فارسی لری .

آب از چشمه - محصول غلات پشم و روغن - شغل زراعت و گله داری صنایع دستی چاقیم بافی .

میان رشید - miyān-racid - ده کوچکی است از دهستان اشترجان بخش فلاورجان شهرستان اصفهان .

۳ کیلومتر باختر فلاورجان - ۳ کیلومتر راه شهرکرد با اصفهان .

سکنه ۶۱ - شیعه - فارسی .

میان رودان - miyān-rudān - ده کوچکی است از دهستان شوراب بخش اردل شهرستان شهرکرد .

۵۶ کیلومتر شمال باختر اردل - سکنه ۲۰ - شیعه - فارسی - راه مارو .

میانکوه - miyān-kuh - یکی از دهستانهای دو گانه بخش

مهریز شهرستان یزد حدود و مشخصات آن بشرح زیر است :

حدود : از شمال و باختر به بخش تفت از جنوب به دهستان مهریز و بخش نیر از خاور به دهستان مهریز .

منطقه ایست کوهستانی هوا سردسیر و آب زراعتی قراء بیشتر از چشمه و قنات تأمین میشود و محصول عمده آن غلات و حبوبات است .

این دهستان محل ییلاق اهالی شهر یزد محسوب میشود .

شغل عمده اهالی زراعت و مختمیری گله داری و صنعت دستی زنان نساجی است - بیشتر آبادیهای دهستان مربوط بوسیله راههای ارا به رو مارو یکدیگر مربوط بوده در فصل خشکی به بعضی از قراء اتومبیل میتوان برد .

این دهستان از ۱۴ آبادی بزرگ و کوچک تشکیل شده جمعیت آن ۲۰۲۶۹ نفر مذهب اهالی مسلمان شیعه اتنی عشری و زبان مادری آنها فارسی است .

در مهریز یک دبستان دخترانه و یک دبستان پسرانه دایر است .

قراء مهم این دهستان عبارتند از: بادک سادات منشاد مهربادین هدی طزرجان در این دهستان ۵ باب دبستان دایر است.

میانکوه - نام یکی از دهستانهای بخش اردل شهرستان شهرکرد. در جنوب باختری شهرکرد واقع حدود مشخصات آن شرح زیر است:

حدود: از شمال به دهستان دیناران از جنوب به دهستان جانکی از خاور به دهستان پیشکوه از باختر به رودخانه بازفت.

منطقه ایست کوهستانی و مهمترین کوههای آن شرح زیر است:

۱- کوه بزمان کوه چال روغن که در حد شمالی این دهستان واقع شده است ۲- کوه شلیل در باختر دهستان که بلندترین قله آن ۲۴۰۰ متر ارتفاع دارد.

رودخانه: قسمتی از رودخانه بازفت در حد باختری این دهستان از شمال به جنوب جریان دارد و رودخانه شور که از کوههای دلگیر و منار سرچشمه میگیرد با آب بازفت ملحق میشود.

هوای دهستان معتدل و آب قراء آن از رودخانه های محلی و چشمه سارها تأمین میشود.

محصول عمده آن غلات برنج و از میوه جات انجیر زرد آلو انگورو سایر میوه جات جنگلی است.

شغل عمده اهالی زراعت و گله داری و صنایع دستی محلی جاجیم و قالی بافی است.

قراء دهستان میانکوه بیشتر بوسیله راهای مالرو بیکدیگر مربوط میشوند.

این دهستان از ۱۳ آبادی بزرگ و کوچک تشکیل شده چ میت آن ۴۰۷۷ نفر زبان اهالی لری فارسی و مذهب آنان مسلمان شیعه اثنی عشری است.

همید - meybod - یکی از دهستانهای سه گانه بخش اردکان شهرستان یزد حدود مشخصات آن شرح زیر است.

محدود است از شمال و باختر به دهستان حومه اردکان از جنوب به بخش حضرتآباد از خاور به بخش اشکذر.

منطقه این دهستان جلگه بوده هوای آن نسبتاً گرم - محصول عمده آن غلات و مختصری حبوبات و پنبه میباشد.

آب مزروعی قراء بیشتر از قنوات تأمین میشود و شغل عمده اهالی زراعت و صنایع دستی محلی کرباس بافی و ظروف سفالی است. بیشتر آبادیها بوسیله راههای ماشین رو و ارا به رو بهم مربوط میشوند.

این دهستان از ۱۹ آبادی بزرگ و کوچک تشکیل شده جمعیت آن در حدود ۲۳۲۱۳ نفر مذهب اهالی مسلمان و زبان آنها فارسی است.

قراء مهم آن عبارتند از: همید (مرکز دهستان) مهرجرد فیروزآباد و شورک.

همید - قصبه مرکز دهستان همید بخش اردکان شهرستان یزد: ۱۸ ک جنوب اردکان - کنار راه همید به اردکان.

جلگه - معتدل - مالاریائی - سکنه ۳۷۹۸ - شیعه - فارسی.

آب از قنات - محصول غلات پنبه - شغل زراعت - صنایع دستی کرباس و زیلوبافی و ظروف کاشی سازی - راه ماشین رو - پست و تلگراف و شعبه بانک ملی - دبستان و دبیرستان و قله از آثار قدیم دارد.

همیدانک بزرگ - meydânak-bozorg - ده کوچکی است از دهستان چنارود بخش آخوره شهرستان فریدن.

۱۴ ک جنوب آخوره - متصل به راه مالرو آخوره به میدانک.

جلگه - سردسیر - سکنه ۹۵ - شیعه - لری.

همیدانک کوچک - meydânak-kuçek - ده از دهستان چنارود بخش آخوره شهرستان فریدن.

۱۷ ک جنوب آخوره - متصل به راه مالرو آخوره به میدانک.

جلگه - سردسیر - سکنه ۳۱۲ - شیعه - لری.

آب از چشمه - محصول غلات تریاک پشم و روغن - شغل زراعت و گله داری - راه مالرو.

همیدوک - miduk - ده کوچکی است از دهستان جوزم دماهیج بخش شهربابک شهرستان یزد.

۴۲/۵ ک شمال شهربابک - ۷ ک راه جوزم به شهربابک.

کوهستانی - معتدل - مالاریائی - سکنه ۹۰ - شیعه - فارسی.

آب از قنات - محصول غلات - شغل زراعت - صنایع دستی زنان کرباس بافی - راه مالرو - معدن فیروزه دارد.

میرآباد - mir-âbâd - ده از دهستان گرون بخش نجفآباد شهرستان اصفهان.

۴۰ ک شمال باختر نجفآباد - ۱۰ ک شمال شوشه نجفآباد به دامنه - جلگه - معتدل - سکنه ۱۵۸۲ - شیعه - فارسی.

آب از قنات - محصول غلات اسکور حبوبات سیب زمینی پنبه - شغل زراعت - صنایع دستی زنان کرباس بافی - راه فرعی.

میرآباد - ده از دهستان کرچه بو بخش داران شهرستان فریدن ۲۵ ک شمال باختر داران - متصل به راه اژنا به اصفهان.

جلگه - سردسیر - سکنه ۴۶۷ - شیعه - ترکی فارسی.

آب از قنات و چشمه - محصول غلات حبوبات تریاک - شغل زراعت و گله داری - صنایع دستی قالی و جاجیم بافی - راه ماشین رو.

میرآباد - ده از دهستان حومه بخش حومه شهرستان شهرضا ۱۳/۵ ک جنوب خاوری شهرضا - ۱/۵ ک شوشه شهرضا به آباده.

جلگه - معتدل - سکنه ۲۵۸ - شیعه - فارسی.

آب از قنات - محصول غلات پنبه تریاک پنبه هندوانه - شغل زراعت - راه فرعی.

میرآباد - ده از دهستان گرکن بخش فلاورجان شهرستان اصفهان.

۲۰ ک جنوب خاور فلورجان - ۲ ک شمال راه مبارکه به اصفهان
چلگه - معتدل - سکنه ۱۰۶ - شیعه - فارسی .

آب از زاینده رود - محصول غلات برنج صیفی تریاک - شغل
زراعت و کله داری - صنایع دستی زنان کرباس بافی - راه فرعی .
میرزا علی رضائی - mirzā-ali-rezāi - ده مغروبه ایست
از دهستان کراچ بخش حومه شهرستان اصفهان .

میرشولی - mir-culi - ده مغروبه ایست از بخش حومه
شهرستان ناین .

میر لطف الله - mir-lotfollāh - ده از دهستان حومه
بخش کوهپایه شهرستان اصفهان .
۳۳ ک شمال خاور کوهپایه .

چلگه - معتدل - سکنه ۲۲۶ - شیعه - فارسی .
آب از زاینده رود - محصول غلات گندم جوینه - شغل زراعت .
راه فرعی .

میر هاشم - mir-hācem - ده از دهستان پشتکوه بخش نیر
شهرستان یزد .

۱۰ ک خاور نیر - ۵ ک راه فرعی سر یزد . نیر .
کوهستانی - معتدل - مالاریایی - سکنه ۲۱۳ - شیعه - فارسی .
آب از قنات - محصول غلات بادام شلغم سیب زمینی .

شغل زراعت - صنایع دستی کرباس بافی - راه مالرو .
میزدج - mizdaj - نام یکی از دهستانهای بخش مرکزی
شهرستان شهرکرد در جنوب شهرکرد واقع حدود مشخصات آن
شرح زیر است :

حدود : از شمال برشته ارتفاعات جهان بین که (خط الرأس آنها
حد طبیعی ایندهستان با دهستان (اراست) از جنوب بکوه سالداران
خط الرأس آن حد طبیعی ایندهستان با دهستان دوآب از خاور
بدهستان کیار از باختر بدهستان تنگ گزی .
ایندهستان دارای دورشته ارتفاع است که در جهت خاور ریخته
کشیده شده اند .

۱ - رشته ارتفاعات حد شمالی عبارتست از رشته کوه جهان بین
دیه و کوه دره که تنگ شورشجان در انتهای باختری کوه جهان
بین واقع شده است :

۲ - رشته ارتفاعات سالداران در جنوب دهستان در جهت جنوب خاور
بشمال باختری کشیده شده و تنگ در کشور کش بطول ۶ کیلومتر در
انتهای خاوری اینرشته ارتفاعات واقع شده است و گردنه ایست
بنام کلک که راه مالروده چشمه بدشتک از آن میگذرد .

رودخانه جوتقان که از رشته ارتفاعات سالداران و کوههای چومی
و کلاهران سرچشمه گرفته پس از عبور از تنگ در کشور کش برود
کارون ملحق میشود .

دیگر رود - رآب ورود پیرغار که هر دو از گوه کلک سرچشمه
میگیرند .

هوای دهستان معتدل و سالم و آب قرا، آن از رودخانه های محلی
و چشمه ها تأمین شده محصول عمده غلات آن عبارت است از چرمی
حبوبات و میوجات انگور - شغل عمده اهالی زراعت و کله داری
صنایع دستی محلی جاجیم بافی .

راه اتومبیل رود دهستان میزدج عبارت از راه شهرکرد - فارسان
راه پردنجان بر است آباد و راه جوتقان بچلچیه است و بقیه دهات
ایندهستان نیز در تابستان بوسیله راههای اتومبیل رو بهم ارتباط
دارند .

ایندهستان از ۱۴ آبادی کوچک و بزرگ تشکیل شده جمعیت آن
۲۱۴۷۲ نفر زبان اهالی فارسی لری و مذهب آنان مسلمان شیعه اتنی
عشری است .

میش آب - mic-ābād - بنام اصلی آن عیش آباد مراجعه
شود .

میشان - micān - ده از دهستان فلارد بخش لردگان شهرستان
شهرکرد .

۳۰ ک خاور لردگان - ۱۸ ک راه عمومی میشان لردگان .
چلگه - معتدل - سکنه ۱۱۷ - شیعه - فارسی .

آب از چشمه - محصول غلات برنج - شغل زراعت و کله داری .
صنایع دستی زنان گلیم بافی در فصل خشکی اتومبیل می توان برد .
میشان - ده کوچکی است از دهستان برآن بخش حومه شهرستان
اصفهان .

۱۹ ک جنوب خاور اصفهان - ۱۵ ک جنوب حومه اصفهان یزد .
سکنه ۴۵ - شیعه - فارسی .

میلاس - milās - ده از دهستان جانکی بخش لردگان شهرستان
شهرکرد .

۱۳ ک جنوب خاور لردگان - ۱۵ ک راه لردگان بیل کوه .
چلگه چنکل - معتدل - سکنه ۲۲۱ - شیعه - فارسی - لری .

آب از چشمه و قنات - محصول غلات ارزن تبا کوبرنج تریاک .
شغل زراعت و کله داری - صنایع دستی زنان جاجیم و قالی بافی .
راه مالرو .

میلاگرد - milāgerd - ده از دهستان گرجی - بخش داران
شهرستان نرین .

۱۶ ک باختر داران - متصل براه داران باخوره .
چلگه - سردسیر - سکنه ۱۰۵۱ - مسیحی - ارمنی .

آب از رودخانه و قنات - محصول غلات حبوبات تریاک .
شغل زراعت و کله داری - یکباب دیستان ۸ باب دکان داره
در فصل خشکی اتومبیل میتوان برد .

میلان - milân - ده اژدهستان فلاوربخش لردگان شهرستان شهرکرد .

۴۱ک جنوب خاور اردگان - چلگه - معتدل - سکنه ۹۲۰ - فارسی .
آب از چشمه - محصول غلات برنج - شغل زراعت - در فصل خشکی اتومبیل میتوان برد .

میل سفید - mil-sefid - ده اژدهستان ندوشن بخش خضرآباد شهرستان یزد .

۳۶ک باختر خضرآباد - کنار راه فرعی ندوشن .

کوهستانی - معتدل - مالاریایی - سکنه ۱۹۴ - شیعه - فارسی .
آب از قنات - محصول غلات - شغل زراعت - صنایع دستی زنان کرباس بافی - راه مالرو .

همینند - meymand - نام یکی از دهستانهای چهارگانه بخش شهر بابلک شهرستان یزد .

در شمال خاوری شهر بابلک واقع حدود مشخصات آن بشرح زیر است:
حدود: از طرف شمال و باختر به دهستان جوژم ورشته ارتفاعات مدوار از جنوب به دهستان حومه شهر بابلک و از خاور به شهرستان رفسنجان کرمان .

منطقه ایندهستان کوهستانی بوده چشمه های زیادی از کوهها جاری بیشترآبادها در مسیر چشمه ها واقع است .

مهمترین کوههای آن عبارتند از باریکوه در مرکز دهستان و کوههای مدوار بالا و پایین که خطالرأس آن حد باختری دهستان مزبور را با دهستان جوژم مشخص می نماید .

هوای دهستان سرد معتدل و در بعضی قرا، مالاریایی آب اکثر قراء از قنات و چشمه تأمین شده و محصول عمده آن غلات و حبوبات شغل عمده اهالی زراعت و صنایع دستی محل کرباس بافی است .

راه شوسه یزد بکرمان از حدخارجی و خاور ایندهستان می گذرد و آبادیهای آن بوسیله راههای مالرو بهم مربوط میشوند ایندهستان از ۱۶ آبادی بزرگ و کوچک تشکیل شده جمعیت آن ۹۴۸۳ نفر

مذهب اهالی مسلمان شیعه اثنی عشری زبان مادری آنها فارسی است .

قراء مهم آن عبارتند از مینند (مرکز دهستان) ده شتران - راویز پاقلعه .

همینند - ده مرکز دهستان مینند بخش شهر بابلک شهرستان یزد .
۲۶/۵ک شمال خاور شهر بابلک - ۸ک شمال باختری راه فرعی فیض آباد بشهر بابلک .

کوهستانی معتدل - مالاریایی - سکنه ۱۳۹۵ - شیعه - فارسی .
آب از قنات - محصول غلات - شغل زراعت - صنایع دستی کرباس و قالی بافی - راه مالرو - دبستان دارد تمام خانه ها از سنگ تراشیده شده و برای دفاع مناسب است .

همینونه - meymune - ده اژدهستان رستاق بخش اشکذر شهرستان یزد

۲۵ک شمال اشکذر - ده خاور شوسه یزد .

چلگه - معتدل - سکنه ۸۳۵ - شیعه - فارسی .
آب از قنات - محصول غلات - شغل زراعت - صنایع دستی زنان کرباس بافی - راه فرعی .

میناب - mināb - ده کوچکیست اژدهستان فلاور بخش لردگان شهرستان شهرکرد .

۳۰ک خاور لردگان .

چلگه - معتدل - سکنه ۳۰ - شیعه - فارسی .
آب از چشمه - محصول غلات برنج - شغل زراعت - صنایع دستی زنان کرباس بافی - راه مالرو .

میبه - mihe - ده اژدهستان تک گزی بخش اردل شهرستان شهرکرد .

۶۵ک شمال اردل - ۱۸ک جاده کوهرنگ .

دامنه کوه - سرد معتدل - سکنه ۱۶۱ - شیعه - فارسی .
آب از چشمه - محصول غلات روغن - شغل زراعت و گل داری - صنایع دستی زنان جاجیم بافی - راه مالرو .

نائین - nâin - شهرستان نائین یکی از شهرستانهای هفکانه استان دهم کشور است.

محدود است از طرف شمال بدشت کویر از جنوب بشهرستان یزدو شهرستان اصفهان از خاور بشهرستان فردوس خراسان از باختر بشهرستان اردستان.

این شهرستان از سه بخش ذیر تشکیل شده است :

- ۱- بخش حومه شامل ۲۲۳۸ آبادی سکنه ۲۲۴۳۰ نفر
 - ۲- بخش انارک شامل ۱۱ ، ، ، ۲۴۷۶
 - ۳- بخش خور بیابانک شامل ۱۸ آبادی سکنه ۱۳۴۸۷ نفر
- بنابراین شهرستان نائین از سه بخش و ۲۶۷۷ آبادی کوچک و بزرگ تشکیل شده جمعیت آن ۳۸۴۹۳ فرست شرح هر یک از بخش ها و آبادیها در جای خود داده شده است.
- خلاصه اطلاعات بخش حومه نائین بشرح زیر است.
- حدود - از شمال به بخش انارک و شهرستان اردستان از جنوب به بخش اردکان از خاور بخش خرائق و اردکان از شهرستان یزد از باختر بیخش کوهپایه ار شهرستان اصفهان.
- این بخش جلگه و - - - - - طاق بوده نقطه کوه متفرد در شمال و جنوب باختری و خاوری بشرح زیر دیده میشود:

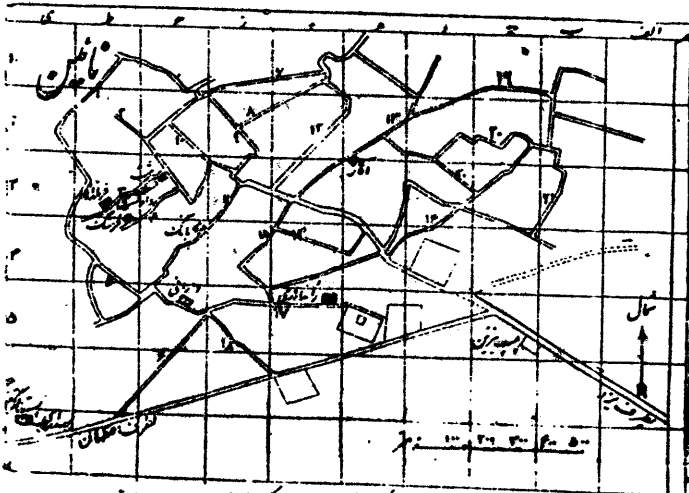
- ۱- کوه سراسر که از جنوب خاور بطرف شمال باختر امتداد داشته و کوه فشارک در دهستان برزاوند شهرستان اردستان میرسد (خط الرأس این رشته ارتفاع حدودی شهرستان نائین را با بخش کوهپایه مشخص مینماید) راه نائین بکوهپایه از گردنه بیل آباد این رشته کوه عبور کرده و گردنه نامبرده ۲۲۸۵ متر از سطح دریا ارتفاع دارد.

- ۳- کوه محدیه در شمال نائین که تقریباً شمالی جنوبی قرار گرفته و بلندترین قله آن ۲۱۷۵ متر از سطح دریا ارتفاع دارد.
 - ۳- رشته ارتفاع زرد کوه و ارتفاعات متفرد دیگری در قسمت کویر این بخش واقع شده که ارتفاع بلندترین نقطه کوههای مذکور بطور متوسط در حدود ۲۰۰ متر از سطح دریا میباشد.
- هوای این بخش نسبتاً معتدل آب زراعتی آبادیها از قاناتها تأمین میشود محصول عمده غلات مثل اهالی زراعت و صنایع دستی کرباس باقی است.

بیشتر قراء این بخش بوسیله راههای اوابه رو بسک- یگر مربوط بوده و در فصل خشکی به بیشتر از قراء اتومبیل-یتوان برد. این بخش از ۲۲۳۸ آبادی بزرگ و کوچک تشکیل شده جمعیت آن در حدود ۲۲۴۳۰ نفر مذهب اهالی مسلمان شیعه و زبان مادری آنها فارسی است.

قراء مهم بخش عبارتند از : باقران - چم - محمدی - سرشک - حین آباد خیر آباد بنونه.

در این بخش غیر از نائین ۳ باب دبستان دایر است.



- ۱- کوه سراسر ۵- کوه فشارک ۹- کوه چرخ ۱۷- کوه کلانک ۲۱- بیخ باغی
- ۲- کوه بیابانک ۶- کوه خانی ۱۰- کوه صامری ۱۴- کوه پشته ۱۸- کوه کوز
- ۳- کوه زردکوه ۷- کوه پشته ۱۱- کوه بکنت ۱۵- کوه پشته ۱۹- کوه پشته
- ۴- کوه صامری ۸- کوه پشته ۱۲- کوه پشته ۱۶- کوه پشته ۲۰- کوه پشته

نائین - شهر کوچک نائین مرکز شهرستان نائین در سرسره راه اصفهان- یزد کاشان واقع خلاصه مشخصات آن بشرح زیر است:

تاریخ- استان و بنا کننده شهر نائین درست معلوم نیست ولی همینکه در از تواریخ و قراین معلوم میشود از شهرهای خیلی قدیمی بوده که قبل از میلاد مسیح یعنی در زمان زردشتیان و آتاری از جمله خرابه های قلعه نائین (منتسب بزردهشتیان) از آن زمان بیاد کار مانده است.

این شهر در ۳۲۰ کیلو متری جنوب خاوری تهران و در ۱۳۰ کیلومتری شمال خاوری شهر اصفهان واقع است.

مختصات : جغرافیائی طول ۵۳ درجه ۴۹ دقیقه و ۱۵ ثانیه خاوری از

نصف النهار کریونوج عرض ۳۲ درجه و ۱۵ دقیقه و ۵۰ ثانیه شمالی
ارتفاع از سطح دریا ۱۴۰۰ متر.

اختلاف ساعت با طهران ۵ دقیقه و ۲۰ ثانیه.

نائین بوسیله دوراه به تهران مربوط میشود.

۱ - تهران به نائین از راه اصفهان ۵۷۶ کیلومتر جاده شوسه درجه ۱
۲ - تهران بنائین از راه کاشان ۵۲۲ کیلومتر جاده شوسه درجه
۲ (وضعیت جاده از نائین به قم شوسه درجه ۲ از قم به تهران اسفالت
میباشد) این جاده هیچوقت مسدود نبوده جز گردنه ملاحمد در
۳۶ کیلومتری نائین در بعضی مواقع از سال بعلت برف و باران زیاد
مسدود میگردد.

مدت راه تا تهران با اتومبیل ۱۴ ساعت با سواری ۱۰ ساعت نقاط عمده
بین راه تا طهران از طرق اصفهان - کوهپایه - اصفهان - قم - شهری
(از راه کاشان) اردستان - نطنز - کاشان - قم شهری میباشد.

بمب، بزین در مسیر جاده یزد با اصفهان واقع است.
شهر نائین در کار راه شوسه اصفهان به یزد در جلگه واقع شده و هوای
شهر نسبتاً معتدل و آب آشامیدنی اهالی از آب انبارها و قنات شاهی
و آب مزروعی از قنات تامین میشود.

شغل عمده اهالی کسب و زراعت و محصول عمده آن گندم و جو و
مختصری صیفی جات و اشجار آن پسته بادام انار گوجه توت و سایر
میوه جات است.

صادرات زراعتی این شهرستان روناس کتیرا پنبه پسته و صادرات
صنعتی آن قالی عیار کرباس است.

معادن استخراج شده حوزه معدنی انارک جزو شهرستان نائین بوده
که شامل معدن سرب مس زغال سنگ آنیمون و آهن میباشد.

بناهای شهر بطور کلی قدیمی بوده فقط در قسمت خاور و باختر این
شهر در مسیر جاده چند بنای جدید الاحداث دیده میشود.

شهر نائین به ۷ ناحیه تقسیم میشود که عبارتند از: کلوان - بابل مسجد
سرای نو - نوآباد - پنجاهه - چهل دختران - سنگ

روشنائی محلات و کوچه های این شهر بوسیله چراغهای نفتی تامین
میشود.

جمعیت شهر نائین در حدود ۶۲۳۵ نفر بوده مذهب اهالی مسلمان شیعه
سکنه شهر بزبان فارسی تکلم میکنند ولی کشاورزان و دهاقین بزبان
فارسی مخصوص محلی تکلم میکنند که بیشتر شبیه به فرس قدیم است.

مردم این شهرستان با علم و دانش راغب بوده و بیشتر برای آن جلای
وطن میکنند سادگی اخلاق و سعی در کسب و دانش از آداب نائینی
هاست و در این شهر یک دبیرستان ۲ دبستان پسرانه و ۲ دبستان دخترانه
دایر است.

یک بیمارستان ۲۰ تختخوابی در انتهای باختری شهر و یک درمانگاه
سازمان شاهنشاهی خدمات اجتماعی جنب بیمارستان نامبرده میباشد.

شهر نائین مرکز فرمانداری شهرستان نائین بوده و ادارات دولتی
آن عبارتند از:

فرمانداری - شهرداری - شهر بانی - ژاندارمری - پست و تلگراف
آمار - ثبت اسناد و املاک - بهداشتی - دارائی - اداره فرهنگ
داد گاه بخش - بانک ملی (نمایندگی یزد) - نمایندگی بانک کشاورزی
و نمایندگی اوقاف.

نارگان - nârgân - ده کوچکی است از دهستان حومه بخش
بافق شهرستان یزد - سکنه ۲۰ - شیعه - فارسی.

نائوان - nâjvân - ده از دهستان ماریین بخش سده شهرستان
اصفهان.

۱۰ ک جنوب خاور سده - متصل بر راه نجف آباد به اصفهان.

جلگه - معتدل - سکنه ۴۸۷ - شیعه - فارسی.

آب از رودخانه - محصول غلات پنبه تریاک تنبا کومیه جات - شغل
زراعت - صنایع دستی زنان کرباس بافی.

ناصر آباد - nâser-âbâd - ده کوچکی است از دهستان خانیرزا
بخش اردکان شهرستان شهر کرد.

۱۳ ک خاور اردکان - ۱ ک راه عمومی اردکان به پل کره.

سکنه ۲۲ - شیعه - فارسی لری.

ناغان - nâgân - ده از دهستان پشتکوه بخش اردل شهرستان
شهر کرد.

۱۰ ک جنوب خاور اردل - متصل بر راه مالرو چقاخور به دوپلان.

دامنه کوه - سرد معتدل - سکنه ۱۹۰۲ - شیعه - فارسی لری.

آب از چشمه و رودخانه - محصول غلات میوه جات انگور - شغل زراعت
و باغبانی - صنایع دستی گدیم و قالی بافی راه ارا به رو - دبستان دارد
اطراف این آبادی بفاصله چند کیلومتر باغات فرا گرفته دارای
مزرعه و در حدود ۴ باب دکان دارد.

ناغان - ده مخروبه ایست از دهستان جانکی بخش لردگان شهرستان
شهر کرد.

ناج - nâfç - ده از دهستان لار بخش حومه شهرستان شهر کرد.
۱۲ ک شمال باختر شهر کرد متصل بر راه عمومی سامان به شهر کرد.

کوهستانی - معتدل - سکنه ۱۷۷۳ - شیعه - فارسی لری.

آب از - قنات - محصول غلات - شغل زراعت و گلهداری - صنایع
دستی زنان قالی بافی - در فصل خشکی اتومبیل میتوان برد.

نازاد - nânzâd - ده کوچکی است از دهستان برآن بخش
حومه شهرستان اصفهان.

۲۱ ک جنوب خاور اصفهان - ۱۶ ک شوسه سابق یزد.

سکنه ۲۴ - شیعه - فارسی.

نجف آباد - najaf-âbâd - یکی از بخش های پنجگانه
شهرستان اصفهان حدود و مشخصات آن بشرح زیر است:

حدود: از شمال بلوک جوشقان و شهرستان خونسار از جنوب به
بخش فلاورجان و بخش آخوره از خاور به دهستان برخوار بخش حومه
شهرستان اصفهان.

از خاور بدستان ورزق بخش حومه داران از شهرستان فریدن. هوای بخش - این بخش در جلگه در میان دو رشته ارتفاع شمالی و جنوبی بطور تقریب بفاصله ۲۰ کیلومتر واقع شده و هوای آن معتدل میباشد.

در این بخش رشته کوهستان وجود دارد که دو دره حاصلخیز بین رشته‌های مذکور واقع گردیده تقریباً با هم موازی و جهت آنها از جنوب خاوری به شمال باختری است کوه‌های مذکور از شمال بجنوب بشرح زیر است :

الف - کوه‌های شمالی بخش عبارتند از کوه سورمه کوه چشمه سنجر کوه لاسیان کوه صالح که بلندترین قله آنها بارتفاع ۲۹۳۴ متر است .

ب - رشته ارتفاعات وسطی بخش عبارتست از کوه مکه که بلندترین قله آن ۱۸۰۰ متر گردیده مکه که راه مالروان بدامنه آرد آن میگردد.

ج - رشته سوم عبارتست از کوه پنجه کوه داران کوه فیله که بلندترین قله آنها بترتیب ۲۴۵۲ متر ۳۱۱۷ متر معبر طبیعی تنگ برزگره در رشته کوه پنجه واقع و راه شوسه نجف آباد بیل زمانخان سامان از این معبر میگردد.

رودخانه - رودخانه های مهم بخش نجف آباد بشرح زیر است :
۱- رودخانه کرون که از ارتفاعات نبله و داران و یک شبه اش هم از ارتفاعات کوه صالح و کوه مکه سرچشمه گرفته از وسط این بخش میگردد پس از آبیاری دهستانهای کرون و دهق عربستان و حومه در شمال آبادی جوزدان برودخانه زاینده رود ملحق میشود.

محصول عمده این بخش غلات حبوبات تریاک صیفی جات سیب زمینی و انواع میوه جات و چوب شغل عمده اهالی زراعت و گل داری و صنایع دستی معالی قالی و پارچه بافی است .

معدن نیک در کوه سورمه نزدیک بلدچه وجود دارد. در مرکز بخش یک کارخانه ریسنده گی و بافندگی وجود دارد که هنوز از آن بهره برداری نشده است.

راه شوسه نجف آباد بدامنه تقریباً از انتهای خاوری بخش از وسط دهستان حومه کرون میگردد در معالی بنام دامنه این راه دو شبه میشود یک شبه بخونسار یک شبه به ازنا که یکی از ایستگاههای راه آهن سرتاسری میباشد منتهی میگردد ولی هنوز از این راه بهره برداری نشده است.

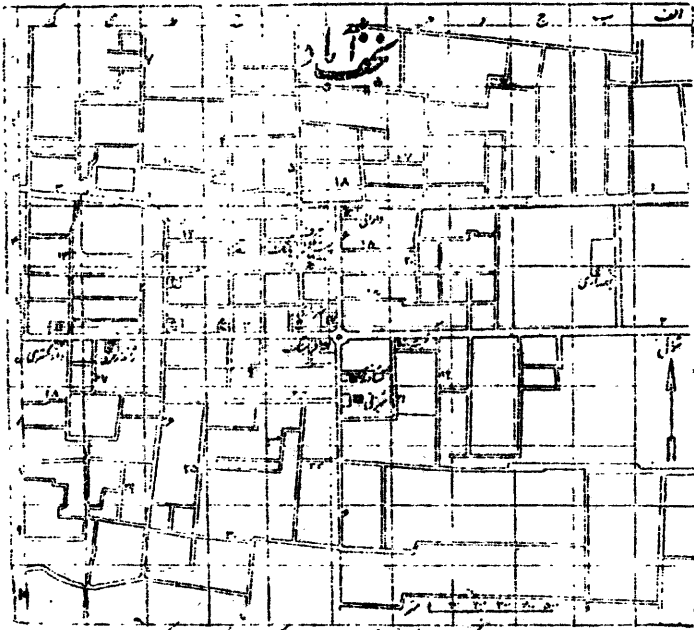
سازمان - بخش نجف آباد از سه دهستان و ۶۹ آبادی بشرح زیر تشکیل شده.

۱- دهستان حومه نجف آباد ۸ آبادی ۳۲۱۳ نفر

۲- دهستان کرون ۴۸ آبادی ۶۲۶۳۲ نفر

۳- دهستان دهق عربستان ۱۳ آبادی ۱۷۰۰۰ نفر

بنابر صورت فوق بخش نجف آباد از ۶۹ آبادی تشکیل شده جمعیت بخش با جمعیت مرکز بخش در حدود ۸۸۸۲۰ نفر و زبان مادری اهالی فارسی و مذهب آنها مسلمان شیعه اثنی عشری است شرح هر یک از دهستانهای نامبرده بالا در جای خود داده شده است.



- ۱- خیابان شاه
- ۲- خیابان شاه
- ۳- خیابان شاه
- ۴- خیابان شاه
- ۵- خیابان شاه
- ۶- خیابان شاه
- ۷- خیابان شاه
- ۸- خیابان شاه
- ۹- خیابان شاه
- ۱۰- خیابان شاه
- ۱۱- خیابان شاه
- ۱۲- خیابان شاه
- ۱۳- خیابان شاه
- ۱۴- خیابان شاه
- ۱۵- خیابان شاه
- ۱۶- خیابان شاه
- ۱۷- خیابان شاه
- ۱۸- خیابان شاه
- ۱۹- خیابان شاه
- ۲۰- خیابان شاه
- ۲۱- خیابان شاه
- ۲۲- خیابان شاه
- ۲۳- خیابان شاه
- ۲۴- خیابان شاه
- ۲۵- خیابان شاه
- ۲۶- خیابان شاه
- ۲۷- خیابان شاه
- ۲۸- خیابان شاه
- ۲۹- خیابان شاه
- ۳۰- خیابان شاه

نجف آباد - شهر کوچک نجف آباد در باختر اصفهان و در مسیر راه شوسه اصفهان فریدن واقع شده خلاصه مشخصات جغرافیائی آن بشرح زیر است :

تاریخچه و بانی شهر - بنا بقیقه علما و دانشمندان در زمان سلاطین صفویه در حدود سنه ۱۰۲۲ هجری قمری از طرف شاه عباس مقداری جواهرات و بوز جهت مقبره حضرت علی (ع) اختصاص داده تصمیم گرفته میشود نجف اشرف ارسال گردد در این موقع مرحوم شیخ بهائی از این قضیه آگاه شده و در میابد که خروج این ذخایر برخلاف مصالح جامعه ایرانی است و برای جلوگیری آن تدبیری میانندیشید لذا بحضور شاه عباس شرفیاب شده اظهار مینماید دیشب در خواب حضرت علی (ع) را زیارت نمودم جن امر فرمودند که نجف اشرف را بجواهرات شما احتیاجی نیست جواهرات ارسالی را صرف ساختن شهری بنام نجف آباد در نزدیک اصفهان بنمائید اظهارات شیخ بهائی را شاه قبول کرده امر بساختن نجف آباد تحت نظر شیخ بهائی میدهد شیخ در مرکز شهر فکة زیبایی بنا و خیابانهای متصل از آن مشعب مینماید.

در سال ۱۳۱۲ بجهت اینکه فلکه کهنه و ویران شده بود خراب و بجای آن عمارت شهرداری و فلکه فلی را ساخته و از تاریخ احداث

تا کون بروسهت نجف آباد افزوده شده بطوریکه مزارع و باغهای این شهر به نزدیکی اصفهان رسیده است .
مختصات جغرافیائی .

طول ۵۰ درجه و ۵۱ دقیقه و ۲۲ ثانیه شرقی از نصف النهار گرینویچ عرض ۳۲ درجه و ۳۷ دقیقه و ۵۰ ثانیه شمالی .

ارتفاع از سطح دریا ۱۶۰۰ متر بنا بر این ۱۶ متر از اصفهان مرتفع تر است - اختلاف ساعت با تهران ۱ دقیقه ۲۸ ثانیه .

مسافت تا اصفهان مرکز شهرستان ۲۶ کیلومتر و تا خراسنار ۱۲۰ کیلومتر و تا دامنه ۱۰۰ کیلومتر است .

موقعیت طبیعی : در جلگه سبز خرم و مشجر واقع شده طول شهر ۱۷۰۰ متر و عرض آن ۱۱۰۰ متر است و بطور تقریب دارای ۵۰۰۰ خانه میباشد هوای شهر سردسیر معتدل (تا بستان آن معتدل و در زمستان سرد است) .

آب آشامیدن و آب زراعت مصرفی شهر از منابع زیر تامین میشود .
۱ - آب چاه ۲ - قنات کروند ۳ - قنات آب کهریز ۴ - قنات آب شیرخونه ۵ - قنات محمود آباد ۶ - از چاههای عمیق

وضع بناهای شهر - ساخمانهای احدائی در کنار خیابانها تازه ساز بطرز معماری فعلی و قبه بطرز معماری سابق و قدیمی میباشد .
خیابانها بشرح جدول زیر میباشد و هیچ کدام از خیابانها امفالت نشده است :

ردیف	اسم	ابتدا	انتهای
۱	شاه	خاور شهر	باختر شهر
۲	شیخ بهائی	خیابان شاهپور	جنوب شهر
۳	شاهپور	خاور شهر	خیابان فردوسی
۴	فردوسی	خیابان پهلوی	شمال شهر
۵	پهلوی	باغ ملی	شمال شهر
۶	عنصری	خیابان فردوسی	باختر شهر
۷	قاآنی	قبرستان قدیمی	شمال شهر
۸	قباد	خیابان پهلوی	کوچه شاد
۹	سعادت	خیابان شیخ بهائی	پشت باغ ملی
۱۰	حکیم قانونی	« « «	انتهای خیابان پهلوی

ادارات دولتی و بیمارستان شهر در مسیر خیابانها واقع شده اند مولد روشنائی در باختر شهر انتهای خیابان شاه واقع گردیده کارخانه ریسنده کی و بافندگی دایر شده و در آتیه نزدیکسی از آن بهره برداری خواهد شد .

جمعیت شهر در حدود ۳۳۰۰۰ . فرزبان مادری فارسی ، مذهب مسلمان شیعه اثنی عشری است .

شهر نجف آباد دارای یکبایب بیمارستان ۵ تختخوا بی یکبایب درمانگاه یکبایب دواخانه دولتی ۴ مطب ۴ داروخانه شخصی میباشد یکبایب دبیرستان ۵ کلاسه پسرانه و یکبایب دبیرستان ۳ کلاسه دخترانه و ۶ باب دبستان دارد .

۱۵۰۰ باب دکا کین و مغازه در اطراف خیابانها و کوچهها واقع و دارای ۴ باب کاراژ مسافربری و باربری است - پمپ بنزین در خاور شهر اول خیابان شاه واقع شده .
از محل تفرجگاه اهالی نجف آباد را مزرعه بلچچه و بین النهرین را میتوان اسم برد .

از صادرات مخصوص شهر انواع وسایل و روشویی مخصوص قاشق چنگال و کارد است که بخوبی مشهور و بشهرهای ایران و کشورهای همجوار صادر میشود .

نجف آباد دارای ادارات دولتی بخشداری - شهرداری - شهربانی فرهنگ - دارائی - بهداری - آمار - ثبت اسناد - پست و تلگراف کشاورزی - ژاندارمری - تلفن خانه - دادگاه - شعبه بانک ملی و شعبه بانک کشاورزی است .

نجف آباد - ده از بخش حومه شهرستان یزد .

۶ ک جنوب یزد - متصل بر راه یزد بشهر بانک .

جلگه - معتدل - مالاریائی - سکنه ۴۴۷ - شیعه - فارسی .

آب از قنات - محصول غلات - شغل زراعت - صنایع دستی نساجی دبستان و راه فرعی دارد .

نجف آباد - ده از دهستان گرمسیر شهرستان اردستان .

۱۹ ک شمال خاور اردستان - ۷ ک راه فرعی اردستان بشهر آب - چالگه - معتدل - سکنه ۱۳۶ - شیعه - فارسی .

آب از قنات - محصول غلات پنبه - شغل زراعت - راه فرعی .

نجف آباد - ده کوچکیست از دهستان برزاوند شهرستان اردستان

۴۵ ک جنوب اردستان - ۱۱ ک جنوب باختری راه اردستان بنائین .

کوهستانی - معتدل - سکنه ۸۵ - شیعه - فارسی .

نجف آباد - ده کوچکیست از بخش حومه شهرستان نائین .

۲۵ ک شمال باختر نائین - ۲ ک راه مارو سپهر و بنائین .

سکنه ۱۲ - شیعه - فارسی .

نجف آباد - ده مغربه ایست از بخش سه بر بالا شهرستان شهرضا

نجف آباد جوی آباد - najaf-âbâd - juy-âbâd - ده

کوچکیست از بخش حومه شهرستان نائین .

۱۵۰ اک اختر نائین - ۲ ک راه نائین بکوهپایه .
سکنه ۲۰ - شیعه - فارسی .

ندکوه - nad-kuh - ده کوچکیست از دهستان حومه بخش بافق
شهرستان یزد .

سکنه ۱۱۴ - شیعه - فارسی .

ندن - nadan - بنام اصلی آن ندی مراجعه شود .

ندوشن - naducan - یکی از دهستانهای دوگانه بخش خضرآباد
شهرستان یزد . حدود و مشخصات آن بشرح زیر است :

حدود: از شمال بدهستان قندا از بخش اردکان از جنوب بیخس ابرقو
از خاور بدهستان کذاب و بخش خضرآباد از باختر بدشت نمک و باطلاق
گاوخرنی و دریاچه شور .

وضع طبیعی - منطقه ایندهستان در حوالی ندرشن کوهستانی بوده
و در قسمت خاور بدشت نمک منتهی میشود کوههای مهم آن عبارتست
از کشکوه که از جنوب بطرف شمال ادامه دارد در قسمت جنوب باختری
ایندهستان ارتفاعات منفردی دیده میشود که عبارتند از کوه مادن
بارتفاع ۶۵۰ متر کوه خطاب بارتفاع ۶۴۰ متر و چاهکوه بارتفاع
۵۶۵ متر راه ماشینرو ندرشن با برقو از گردنه پر باری رفته ارتفاع
کشکوه عبور کرده از کنار رودخانه لر با برقو منتهی میشود .
هوای دهستان معتدل و آبزراعتی قراء بیشتر از قناتها تأمین میشود
محصول عمده آن غلات شغل عمده اهالی زراعت و صنعت دستی زنان
کرباس بافی است .

قراء ایندهستان بیشتر بوسیله راههای ارا بهرو بیکدیگر مربوط
شده و در فصل خشکی بعضی از قراء اتومبیل میتوان برد .
رودخانه های مهم آن عبارتند از رود شنگون رود اردو رودخانه عرب
که در فصل بارندگی از ارتفاعات خاوری ایندهستان جریان پیدا
کرده و بشوره زارهای ابرقو فرو میروند .

ایندهستان از ۸ آبادی بزرگ و کوچک تشکیل شده جمعیت آن در
حدود ۱۴۶۰ نفر مذهب اهالی شیعه و زبان مادری آنها فارسی است
قراء مهم ایندهستان عبارتند از ندوشن (مرکز دهستان)
هنومرور - سورک .

ندوشن - ده مرکز دهستان ندوشن بخش خضرآباد شهرستان یزد .
۳۴ ک شمال باختر خضرآباد - متصل براه ندوشن بفت .

کوهستانی - معتدل - مالاریائی - سکنه ۱۹۷۴ - شیعه - فارسی
آب از قنات - محصول غلات - شغل زراعت - صنایع دستی زنان کرباس
بافی - دبستان و راه فرعی دارد

ندی - nadi - ده کوچکیست از دهستان بهاباد بخش بافق
شهرستان یزد .

۳۸ ک شمال بافق - کنار راه مالرو زریگان بیافق .
کوهستانی - معتدل - سکنه ۷۵ - شیعه - فارسی .

آب از قنات و چشمه - محصول غلات - شغل زراعت - صنایع دستی زنان
کرباس بافی .

ندیک - nadik - ده از دهستان جوزم و دهج بخش شهر بابک
شهرستان یزد .

۲۰ ک شمال شهر بابک - کنار راه فرعی ندیک پیشه رو بابک

کوهستانی - معتدل - مالاریائی - سکنه ۳۷۹ - شیعه - فارسی .

آب از قنات - محصول غلات - شغل زراعت - صنایع دستی زنان
کرباس و قالی بافی - راه ارا بهرو - معدن مس در رود .

نرگان - nargân - ده از دهستان اخترجان بخش فلاورجان
شهرستان اصفهان .

۱۱ ک جنوب باختر فلاورجان - ۴ ک شمال رود بیابان محمود .

جلگه - معتدل - سکنه ۳۰۰ - شیعه - فارسی .

آب از رودخانه - محصول غلات برنج صیقلی تولید می شود - شغل زراعت و
گلهداری - صنایع دستی زنان کرباس بافی - راه فرعی - معدن
نمک دارد .

نرگور - nargur - ده از بخش حومه شهرستان نائین .

۲۲ ک جنوب نائین - ۱ ک راه هاشم آباد نائین -

آب از قنات محصول غلات - شغل زراعت - راه مالرو ارا بهرو .

نرگوشه - narguce - ده از دهستان هوگوشه بخش آخوره
شهرستان فریدن .

۳۰ ک شمال باختر آخوره - ۳۰ ک راه مالرو عمومی -

سکنه ۳۲ - شیعه - لری .

نرماه پائین - narme-pâin - ده کوچکیست از بخش سیرم بالا
شهرستان شهرضا .

۳۵ ک شمال باختر سیرم - ۶ ک راه سیرم به هورق آباد .

سکنه ۱۰۰ - شیعه - ترکی .

نسآ - nesâ - ده کوچکیست از دهستان چنگکوه بخش اردل
شهرستان شهرکرد .

۱۹ ک جنوب خاور اردل - ۶ ک جاده باجگیران -

جلگه - سکنه ۳۵ - شیعه - فارسی .

نسآ پائین - nesâ-pâin - ده مخروبه ایست از بخش سیرم بالا
شهرستان شهرضا .

نسیم آباد - nasim-âbâd - ده از دهستان گورن بخش نجف
آباد شهرستان اصفهان .

۴۵ ک باختر نجف آباد - متصل بجاده توت آباد به جاده .

جلگه - معتدل - سکنه ۳۰۹ - شیعه - فارسی .

آب از قنات - محصول غلات انگور سیب زمینی صیفی بلذام - شغل
زراعت - صنایع دستی زنان کرباس بافی - راه اتومبیل رو .

نصرت آباد - nasr-âbâd - ده از دهستان مارین بخش سده شهرستان اصفهان.

۹ک جنوب خاور سده - متصل شوشه نجف آباد باصفهان.

چلگه - معتدل - سکنه ۲۹۹ - شیعه - فارسی.

آب از رودخانه - محصول غلات پنبه حبوبات تریاک تنباکو انگور شغل زراعت - صنایع دستی زنان کرباس بافی - دبستان و در حدود ۱۲ باب دکان دارد.

نصرت آباد - ده از دهستان یشکوه بخش تفت شهرستان یزد.

۲۲ک باختر تفت - ۱۹ راه فرعی تدوشن به تفت.

کوهستانی - معتدل - سکنه ۱۰۱۷ - شیعه - فارسی.

آب از قنات - محصول غلات - شغل زراعت - صنایع دستی زنان کرباس بافی - راه فرعی - دبستان دارد.

نصرت آباد - ده از بخش حومه شهرستان یزد.

۲ک شمال باختر یزد - متصل براه فرعی یزد.

چلگه - معتدل - مالاریایی - سکنه ۱۲۳۸ - شیعه - فارسی.

آب از قنات - محصول غلات - شغل زراعت - صنایع دستی زنان نساجی راه ارا به رو.

نصرت آباد - ده کوچکیت از دهستان گرمسیر شهرستان اردستان

۲۵/۵ک خاور اردستان - کنار راه اردستان به شهاب.

چلگه - سکنه ۷۲ - شیعه - فارسی.

نصرت آباد - ده از دهستان جرقویه بخش حومه شهرستان شهرضا

۳۰ک شمال خاور شهرضا - متصل براه عمومی آذرخواستاران به نصرت آباد.

چلگه - معتدل - سکنه ۲۳۹۳ - شیعه - فارسی.

آب از قنات - محصول غلات پنبه تریاک صیفی میوه جات - شغل زراعت و گله داری - صنایع دستی زنان کرباس و قالی بافی - راه اتومبیل یک قلعه قدیمی و در حدود ۱۰۰ باب دکان دارد - در حدود ۴۰ خانوار از اهل این آبادی معروف حیرت نصرت آبادی در تابستان بیلاق چهار محال بخترازی کوچ میکنند.

نصرت آباد - nosrat-âbâd - ده از بخش حومه شهرستان یزد.

۸۵ک شمال باختر یزد - ۱۴۵ک شوشه یزد بنا بین.

چلگه - معتدل - مالاریایی - سکنه ۵۷۰ - شیعه - فارسی.

آب از قنات - محصول غلات - شغل زراعت - صنایع دستی نساجی راه فرعی دبستان - دارد.

نصرت آباد - ده از بخش ایرقو شهرستان یزد.

۱۲ک شمال خاور بخش - ۶ک جنوب راه ابرقو بفخر آباد و سر یزد.

چلگه - معتدل - مالاریایی - سکنه ۴۲۷ - شیعه - فارسی.

آب از قنات - محصول غلات پنبه تریاک بار - شغل زراعت - صنایع دستی قالی بافی - راه فرعی.

نصرت آباد - ده مخروطیه ایست از بخش سمیرم بالا شهرستان شهرضا.

نصرت آباد - nasrand - ده کوچکی است از دهستان پائین شهرستان اردستان.

۲۴ک خاور اردستان - ۱ک جنوب راه فرعی اردستان بشهر بابک - چلگه - معتدل - سکنه ۵۹ - شیعه - فارسی.

آب از قنات - محصول غلات خشکبار - شغل زراعت - راه فرعی.

نصیر آباد - nasir - âbâd - ده از دهستان گندمان بخش بروجن شهرستان شهر کرد.

۲۸ک جنوب باختر بروجن - کنار با طلاق - ۳ک راه بل کوه بروجن - کوهستانی - معتدل - سکنه ۴۶۷ - شیعه - فارسی لری.

آب از چشمه - محصول غلات حبوبات کنبرا - شغل زراعت - راه مارو.

نصیر آباد - ده کوچکی است از دهستان بیرگان بخش اردل شهرستان شهر کرد.

۵۰ک شمال باختر اردل - ۲۴ک راه فارسان بیابان حیدر.

سکنه ۶ - شیعه - فارسی لری.

نصیر آباد - ده مخروطیه ایست از بخش اردل شهرستان شهر کرد.

نظار آباد - nazar-âbâd - ده از دهستان حومه بخش حومه شهرستان شهرضا.

۱۲/۵ک جنوب شهرضا - ۶ک جنوب باختر شوشه شهرضا بآباد - چلگه - معتدل - سکنه ۱۰۹ - شیعه - فارسی.

آب از قنات - محصول غلات پنبه تریاک منداب - شغل زراعت - صنایع دستی زنان کرباس بافی - راه اتومبیل رو.

نعیم آباد - naim-âbâd - ده از بخش حومه شهرستان یزد.

۱۱ک جنوب یزد - ۲ک جاده یزد.

چلگه - معتدل - مالاریایی - سکنه ۲۵۶۹ - شیعه - فارسی.

آب از قنات - محصول غلات - شغل زراعت - صنایع دستی نساجی راه اتومبیل رو - دبستان دارد.

نقل - noqol - ده از بخش سمیرم بالا شهرستان شهرضا.

۴۰ک جنوب سمیرم.

چلگه - معتدل - سکنه ۱۰۰ - شیعه - فارسی.

آب از قنات - محصول غلات تنباکو کدو کدو بادام تریاک - شغل زراعت - راه مالرو.

نقنه - naqne - ده از دهستان سمیرم پائین بخش حومه شهرستان شهرضا.

۴۸ک باختر شهرضا - ۳ک براه بروجن بهمکین.

چلگه - معتدل - سکنه ۱۴۴۲ - شیعه - فارسی.

آب از قنات - محصول غلات تریاک پنبه لبنیات.

شغل زراعت و گله داری - راه اتومبیل رو - دبستان و در حدود ۱۰ باب دکان دارد .

نماگرد - nemâ-gerd - ده از دهستان ورزق بخش داران شهرستان فریدن .

۵۰۰ باخترداران - متصل راه ماشین روداران باخوره .

کوهستانی - سردسیر - سکنه ۲۷۲۹ - مسیحی - ارمنی .

آب از قنات و رودخانه - محصول غلات حبوبات تریاک سیبزمینی انگور - شغل زراعت - صنایع دستی زنان قالی و جاجیم بافی .

دبستان و زیارتگاه دارد - در فصل خشکی اتومبیل میتوان برد .

ننادگان - nanâdegân - ده از دهستان چادگان بخش داران شهرستان فریدن .

۱۵۰۰ جنوب داران - ۷۰ باختر راه داران با کندی .

کوهستانی - سردسیر - سکنه ۱۰۹۳ - شیعه - لری ترکی فارسی

آب از قنات و چشمه - محصول غلات حبوبات تریاک .

شغل زراعت و گله داری - راه فرعی - دبستان دارد .

نوجو ک - now-juk - ده کوچکی است از بخش حومه شهرستان قائم .

۲۷۰۰ باختر نایین - ۷۰ جنوب راه اردستان به نایین .

کوهستانی - سکنه ۹۷۰ - شیعه - فارسی .

نور آباد - nur-âbâd - ده کوچکی است از دهستان کرکن بخش فلاورجان شهرستان اصفهان .

۱۷۰۰ جنوب خاور فلاورجان - ۲۰۰۰ راه مبارکه باصفهان .

سکنه ۴۶۰ - شیعه - فارسی .

نوشی - nuci - ده کوچکی است از بخش حومه شهرستان نایین .

۲۵۰۰ جنوب نایین - ۱۰۰۰ راه نایین به ارجوغ .

سکنه ۶۰ - شیعه - فارسی .

نوغان بالا - nowqân-bâlâ - ده از دهستان کرچه و بخش داران شهرستان فریدن .

۲۹۰۰ شمال باختر داران - متصل برای انا به اصفهان .

کوهستانی - سردسیر - سکنه ۱۵۴ - شیعه - ترکی فارسی .

آب از رودخانه و چشمه - محصول غلات حبوبات تریاک سیبزمینی - شغل زراعت و گله داری - صنایع دستی جاجیم و قالی بافی - بل تازه احداث شده - راه اتومبیل رو .

نوغان پایین - nowqân-pâin - ده از دهستان کرچه و بخش داران شهرستان فریدن .

جلگه - سردسیر - سکنه ۳۱۲ - شیعه - ترکی فارسی .

آب از رودخانه - محصول غلات حبوبات تریاک سیب زمینی - شغل زراعت و گله داری - صنایع دستی قالی و جاجیم بافی - راه فرعی .

پل قدیمی دارد .

نوک آباد - nuk-âbâd - ده از دهستان اشیران بخش فلاورجان شهرستان اصفهان .

۱۵۰۰ جنوب باختر فلاورجان - ۶۰ حومه شهر گورد باصفهان .

جلگه - معتدل - سکنه ۱۵۱۰ - شیعه - فارسی .

آب از زاینده رود - محصول غلات برنج تریاک پنبه - شغل زراعت و گله داری - صنایع دستی زنان کوباس بافی - راه اتومبیل رو - در حدود ۱۰ باب دکان دارد .

نورگوران - now-gurân - ده از دهستان آیدغش بخش فلاورجان شهرستان اصفهان .

۲۴۰۰ جنوب باختر فلاورجان - ۱۰۰ باختر راه فلاورجان به پل گره جلگه - معتدل - سکنه ۱۳۲۸ - شیعه - فارسی .

آب از قنات و زاینده رود - محصول غلات برنج پنبه تریاک - شغل زراعت و گله داری - صنایع دستی زنان کوباس بافی - راه فرعی دبستان دارد .

نهرچیر - nehçir - ده از دهستان سیرم پایین بخش حومه شهرستان شهرضا .

۴۶۰۰ شمال باختری شهرضا - ۱۷۰۰ باختر راه قزوین به شیخ آباد .

کوهستانی - معتدل - سکنه ۴۹۳ - شیعه - فارسی .

آب از قنات - محصول غلات تریاک پنبه - شغل زراعت - راه اتومبیل رو

نهر خلیج - nahr-xalaj - ده از دهستان ورزق بخش داران شهرستان فریدن .

۸۰۰۰ باختر داران - کنار راه حومی قزوین باصفهان .

جلگه - سردسیر - سکنه ۱۴۹۷ - شیعه - ترکی .

آب از قنات - محصول غلات حبوبات سیب زمینی - شغل زراعت صنایع دستی قالی و جاجیم بافی - راه اتومبیل رو - در حدود ۱۰۰۰ باب دکان دارد .

نهر جوج - nohaj - ده از دهستان برزویه شهرستان اردستان .

۲۱۵۰۰ جنوب خاور اردستان - ۲۸۰۰ شمال خاوری راه اردستان به نایین .

کوهستانی - معتدل - سکنه ۹۰۲۷ - شیعه - فارسی .

آب از قنات - محصول غلات کتیرا خشکیار - شغل زراعت راه فرعی .

نیاکان - niyâkân - ده از دهستان حوراب بخش لادل شهرستان شهرکرد .

۵۲۰۰ شمال باختر اردل - ۴۰۰۰ راه حومی مالیرو .

کوهستانی - معتدل - سکنه ۹۵۱ - شیعه - فارسی .

آب از چشمه - محصول غلات کتیرا پشم و روغن - شغل زراعت و گله داری راه مالرو - قشلاق دو طرفه حوراب و مالیرو .

نیر - nir - یکی از بخشهای یازده گانه شهرستان یزد در جنوب این شهرستان واقع حدود مشخصات آن شرح زیر است:
 حدود: از شمالی بخش مهریز و تفت از جنوب بخش شهر بابک و کوبر این قو از خاور بخش مهریز از باختری بخش اردکان و ابرقو.
 منطقه این بخش کوهستانی بوده هوای آن مبتدل آب زراعتی قراء از چشمه و قنات تأمین میشود محصول عمده آن کندم و جو و بخصری میوه جات است شغل عمده اهالی زراعت صنایع دستی محلی کرباس بافی است.
 آبادی های این بخش بوسیله راههای اتومبیل رو فرعی بیکدیگر مربوط میشوند براه اتومبیل رو ابرقو از وسط این بخش و قصبه نیر گذشته در سر یزد بگومه یزد میرسد.
 معادن سنگ مرمر در اووان پشت گل سفید فخرآباد و سفید آب اشکویه و معدن سنگ آهک در اووان وجود دارد.
 این بخش از ۳۰ آبادی جزو گو کوچک تشکیل شده جمعیت آن در حدود ۳۴۵۰ نفر متعصب اهالی مسلمان شیعه زبان مادری آنها فارسی است.
 قراء مهم این بخش عبارتند از نیر (و کز بخش) - چنار - بناد کوک سخویته.
 نیر - قصبه و کز بخش نیر شهرستان یزد در ۵۷ کیلومتری جنوب باختر یزد متصل براه قومی نیر به ابرقو.
 مشخصات جنوای قیاتی آن شرح زیر است:
 طول ۵۴ درجه ۱۷ دقیقه ۲۰ ثانیه شرقی از نصف النهار گرینویچ عرض ۳۱ درجه ۳۴ دقیقه ۳۰ ثانیه شمالی ارتفاع از سطح دریا ۱۵۱۵ متر
 هویت طبیعی - کوهستانی - هوا معتدل - سکنه ۳۲۸۰ مذهب مسلمان شیعه - زبان فارسی -
 آب از قنات آبگوهی - محصول غلات حبوبات تریاک بادام گردو توت انگور - شغل زراعت - صنایع دستی زنان کرباس بافی - راه

ماشین رو - یکپاد دستان و پاسگاه ژاندارمری و دو زیارتگاه دارد.
نیر آ باد - nir-âbâd - ده از دهستان گرمسیر شهرستان اردستان - ۱۸ ک شمال خاور اردستان - ۵ ک راه فرعی زوا به اردستان.
 چلگه - معتدل - سکنه ۲۰۰ - شیعه - فارسی.
 آب از قنات محصول غلات پنبه بادام - شغل زراعت راه فرعی.
نیرستانک - neyestânak - ده از بخش حومه شهرستان نائین - ۳۰ ک شمال باختر نائین - کنار راه نائین به اردستان.
 چلگه - معتدل - سکنه ۱۱۶۳ - شیعه - فارسی.
 آب از قنات - محصول غلات - شغل زراعت - راه ماشین رو - دستان دارد.
نیرسیان - neysiyân - ده از دهستان برزاونده شهرستان اردستان ۴۸ ک جنوب اردستان - ۱۶ ک جنوب باختری راه اردستان به نائین.
 کوهستانی - معتدل - سکنه ۲۵۵۶ - شیعه - فارسی.
 آب از قنات - محصول غلات خشکبار لوبیات تریاک کتیرا - شغل زراعت - راه فرعی - دستان دارد.
نیرشاپور - neycâbur - ده کوچکی است از دهستان چندق بیابانک بخش خور بیابانک شهرستان نائین.
 ۳۶ ک جنوب خاور خور - ۲ ک راه مارودول - آباد به خور.
 چلگه - گرمسیر - سکنه ۵۰ - شیعه - فارسی.
 آب از قنات - محصول غلات - شغل زراعت - راه فرعی.
نیرلاب - nilâb - ده کوچکی است از دهستان ورزق بخش داران شهرستان فریدن.
 ۱۸ ک خاور داران - ۱ ک راه از نا به اصفهان.
 سکنه ۶۳ - شیعه - فارسی فقط در تابستان چند خانوار در این آبادی سکونت دارند.

وار ۴۳ پهنه - **vârge-pahne** - ده کوچکی است از دهستان موگومی بخش آخوره شهرستان فریدن .
 ۳۸ك شمال باختر آخوره - سکنه ۶۶ - شیعه - لری .
وارنا - **vârnâ** - ده از دهستان موگومی بخش آخوره شهرستان فریدن .
 ۲۶ك خاور آخوره - متصل براه مالرو عمومی .
 جلگه - سردسیر - سکنه ۱۳۸ - شیعه - لری .
 آب از چشمه - محصول غلات حبوبات - شغل زراعت - صنایع دستی زنان قالی و جاجیم بافی - راه مالرو .
وازیبند - **vâz-bande** - ده کوچکی است از بخش حومه شهرستان نائین .
 ۲۵ك جنوب باختر نائین - سکنه ۱۰ - شیعه - فارسی .
واز چپر - **vâz-çir** - ده مخروطی است از بخش حومه شهرستان نائین .
وازیچه - **vâziçe** - ده از دهستان ماربین بخش سده شهرستان اصفهان .
 ۷ك جنوب سده - ۳ك شوسه نجف آباد باصفهان .
 جلگه - معتدل - سکنه ۱۶۳ - شیعه - فارسی .
 آب از رودخانه - محصول غلات صیفی حبوبات پنبه تریاک تنباکو شغل زراعت - صنایع دستی زنان کرباس و جاجیم بافی - راه فرعی .
واژنان - **vâjnân** - ده از دهستان حومه بخش حومه شهرستان شهرضا .
 ۱۰ك شمال خاور شهرضا - ۴ك خاور شوسه شهرضا بآباد .
 جلگه - معتدل - سکنه ۲۹۴ - شیعه - فارسی .
 آب از قنات محصول غلات خربزه هندوانه - شغل زراعت - صنایع دستی زنان کرباس بافی - راه اتومبیل رو .
واشه - **vâçe** - ده کوچکی است از بخش حومه شهرستان نائین .
 ۳۰ك باختر نائین - ۱۰ك جنوب شوسه اردستان به نائین .
 جلگه - سکنه ۷۴ - شیعه - فارسی .
وانان - **vânân** - ده از دهستان لار بخش حومه شهرستان شهرکرد .
 ۲۰ك باختر شهرکرد - ۶ك راه عمومی سورشجان به شهرکرد .

دامنه کوه - معتدل - سکنه ۱۷۷۸ - شیعه - فارسی لری .
 آب از قنات ورودخانه هارونی - شغل زراعت و گلهداری - صنایع دستی زنان قالی بافی - راه اتومبیل رو .
واج - **vaj** - ده کوچکی است از دهستان حومه بخش کوهپایه شهرستان اصفهان .
 ۳۴ك جنوب خاور کوهپایه - ۱۱ك جنوب شوسه اصفهان به یزد .
 سکنه ۸ - شیعه - فارسی .
وجاره - **vejâre** - ده کوچکی است از دهستان برآن بخش حومه شهرستان اصفهان .
 ۲۵ك جنوب خاور اصفهان - ۱۵ك جنوب شوسه یزد باصفهان .
 سکنه ۱۰ - شیعه - فارسی .
ورآب - **varâb** - ده کوچکی است از دهستان بازفت بخش اردل شهرستان شهرکرد .
 ۱۳۲ك شمال باختر شهرکرد - سکنه ۴۵ - شیعه - لری .
وراعون - **verâun** - ده کوچکی است از دهستان عقدا بخش اردکان شهرستان یزد .
 ۳۳ك جنوب اردکان - متصل براه فرعی وراعون باردکان .
 جلگه - معتدل مالاریائی - سکنه ۹۹ - شیعه - فارسی .
 آب از قنات - محصول غلات - شغل زراعت - صنایع دستی زنان کرباس بافی - راه ارا به رو .
ورباد - **varbâd** - ده از دهستان چنارود بخش آخوره شهرستان فریدن .
 ۴۵ك جنوب خاور آخوره - متصل براه مالرو .
 جلگه - سردسیر - سکنه ۴۲۴ - شیعه - لری .
 آب از چشمه - محصول غلات حبوبات پشم و روغن - شغل زراعت و گلهداری - راه مالرو .
ورپا - **varapâ** - ده از بخش حومه شهرستان نائین .
 ۳۰ك باختر نائین - ۸ك جنوب راه اردستان به نائین .
 کوهستانی - معتدل - سکنه ۱۶۴ - شیعه - فارسی .
 آب از قنات - محصول غلات - شغل زراعت - راه فرعی .

ورپشت - varpoct - ده از دهستان کرون بخش نجف آباد شهرستان اصفهان .

۳۱ك باختر نجف آباد - ۱ك جنوب شوسه نجف آباد به دامنه .

کوهستانی - معتدل - سکنه ۱۹۶۸ - شیعه - فارسی .

آب از قنات - محصول غلات بادام میوه جات حبوبات صیفی انگور سیبزمینی - شغل زراعت - صنایع دستی زنان پارچه کرباس و قالی بافی - راه اتومبیل رو - دبستان دارد .

ورآون - vartun - ده از دهستان حومه بخش کوهپایه شهرستان اصفهان .

۳۶ك باختر کوهپایه - ۱۲ك شمال شوسه اصفهان بیزد .

جلگه - معتدل - سکنه ۴۴۱ - شیعه - فارسی .

آب از قنات - محصول غلات پنبه حبوبات - شغل زراعت - راه فرعی **وردنجان - vardanjan** - ده از دهستان لار بخش حومه شهرستان شهر کرد .

۱۵ك شمال شهر کرد - متصل براه بن بشهر کرد و سامان .

کوهستانی - معتدل - سکنه ۱۴۶۴ - شیعه - فارسی .

آب از چشمه و قنات - محصول غلات - شغل زراعت و گلخانه داری صنایع دستی زنان قالی و جاجیم بافی - در فصل خشکی اتومبیل میتوان برد .

ورزرد - varzard - ده کوچکی است از دهستان میانکوه بخش اردل شهرستان شهر کرد .

۳۵ك جنوب اردل - ۱ك راه گلشور به شلیل .

کوهستانی - جنگل بلوط - معتدل - سکنه ۶۷ - شیعه - فارسی لری .

ورزق - varzaq - نام یکی از دهستانهای حومه بخش داران شهرستان فریدن خلاصه مشخصات آن بشرح زیر است :

حدود - از شمال بشهرستان خونسار از جنوب بچادگان از خاور بدیهستان کرون از باختر بدیهستان کرچمبو .

وضع طبیعی - مهمترین کوههای این دهستان کوه داران کوه دزدک کوه خونسار و کوه عربستان است .

گردنه خاکستری که راه عربستان و فریدن از آن میگذرد و گردنه نادر شاه که راه سامان بفریدن و دیگر تنگ خونسار بطول ۳ کیلومتر که راه خونسار باصفهان از این تنگ عبور میکند در کوههای بالا واقع شده اند .

رودخانه داران که از کوه داران سرچشمه میگیرد و دیگر رودخانه نهر خلیج میباشد که در این دهستان جریان دارد .

هوای دهستان سردسیر و آب قراء آن از چشمه ها و قنات و رودخانه تأمین میشود .

محصول عمده غلات حبوبات سیبزمینی تریاک و کتیرا - شغل اهالی زراعت و گلخانه داری - صنایع دستی محلی قالی و جاجیم بافی است .

راه شوسه اصفهان بداران درجهت خاوری باختری از وسط این دهستان میگذرد .

این دهستان از ۳۰ آبادی کوچک و بزرگ تشکیل شده جمعیت آن ۳۳۹۹۳ نفر زبان مادری اهالی فارسی و مذهب آنان مسلمان شیعه اثنی عشری است .

قراء مهم دهستان عبارتند از نماگرد - قرغن - دامنه - خمسلو .

ورزانه - varzane - ده از دهستان رودشت بخش کوهپایه شهرستان اصفهان .

۴۰ك جنوب خاور کوهپایه - کنار زاینده رود .

جلگه - معتدل - سکنه ۲۸۰۶ - شیعه - فارسی .

آب از زاینده رود - محصول غلات پنبه توت هندوانه - شغل زراعت صنایع دستی زنان کرباس بافی و پنبه رسی - راه اتومبیل رو سه زیارتگاه - صندوق پست بهداشتی در حدود ۳۰ باب دکان و یک پل آجری قدیمی بر روی زاینده رود دارد .

ورشت - verect - ده کوچکی است از بخش حومه شهرستان نائین .

۴۰ك جنوب نائین - ۱۵ك راه نائین به ارجوغ .

سکنه ۲۰ - شیعه - فارسی .

ورق - varaq - ده مغربه ایست از بخش سیمیرم بالا شهرستان شهرضا .

وریهلیان - varmiliyan - ده مغربه ایست از دهستان بازفت بخش اردل شهرستان شهر کرد .

ورناهخواست - varnamxast - قصبه از دهستان آیدغمش بخش فلاورجان شهرستان اصفهان .

۱۸ك جنوب باختر فلاورجان - کنار راه ورنامخواست ببارکه .

جلگه - معتدل - سکنه ۴۷۹۲ - شیعه - فارسی .

آب از قنات و زاینده رود - محصول غلات پنبه برنج تریاک - شغل زراعت و گنهداری - صنایع دستی زنان کرباس بافی - راه اتومبیل رو در حدود ۳۰ باب دکان دارد باصطلاح محل باین ده غلامخواست میگویند **وزوه - vezve** - ده از دهستان موگومی بخش آخوره شهرستان فریدن .

۲۸ك جنوب آخوره .

جلگه - معتدل - سکنه ۲۹۱ - شیعه - لری .

آب از چشمه - محصول غلات حبوبات سیب گلابی انگور جنگلی . شغل زراعت و گلخانه داری - صنایع دستی قالی و جاجیم بافی راه مارو .

وزیرآباد - vazir-abad - ده کوچکی است از دهستان گرکن بخش فلاورجان شهرستان اصفهان .

۱۷ك جنوب خاور فلاورجان - متصل براه مبارکه باصفهان .

جلگه - معتدل - سکنه ۸۵ - شیعه - فارسی .

وستگان - vestegân - ده از دهستان گندمان بخش بروجن شهرستان شهرکرد .

۱۶ ک جنوب باختر بروجن - ۲ ک راه پل کره به بروجن .

کوهستانی - معتدل - سکنه ۲۷۸ - شیعه - فارسی لری .

آب از چشمه - محصول غلات عدس نخود لوبیا کتیرا تریاک - شغل زراعت و گله داری - صنایع دستی زنان گلیم بافی - راه مالرو .
وستگان - ده از دهستان موگومی بخش آخوره شهرستان فریدن .

۲۷ ک جنوب باختر آخوره - جلگه - سردسیر - سکنه ۲۳۰ - شیعه لری .

آب از چشمه - محصول غلات حبوبات گردو سماق پشم و روغن شغل زراعت و گله داری - صنایع دستی زنان قالی و جاجیم بافی راه مالرو .

وسگان - vasgân - ده کوچکی است از دهستان قهاب بخش حومه شهرستان اصفهان .

۱۵ ک شمال اصفهان - ۳ ک خاور جاده زینیه به برخوار .
سکنه ۷۳ - شیعه - فارسی .

وشاره - vecâre - ده از دهستان حومه بخش حومه شهرستان شهرضا .

۱۰ ک جنوب شهرضا - ۱ ک شوشه شهرضا به آباده .

جلگه - معتدل - سکنه ۹۲۶ - شیعه - فارسی .

آب از قنات - محصول غلات پنبه تریاک بادام انگور زردآلو شغل زراعت و گله داری - صنایع دستی زنان کرباس بافی - راه اتومبیل رو .

وصف - vasaf - ده از دهستان حومه بخش حومه شهرستان شهرضا

۸ ک جنوب شهرضا - ۱ ک جنوب باختر شوشه شهرضا به آباده .

جلگه - معتدل - سکنه ۲۹۳ - شیعه - فارسی .

آب از قنات - محصول غلات پنبه تریاک انگور - شغل زراعت صنایع دستی زنان کرباس بافی - راه اتومبیل رو .

وقفی - vaqfi - ده از دهستان میانکوه بخش اردل شهرستان شهرکرد .

۳۵ ک جنوب اردل - ۲۴ ک راه گلشور به شلیل .

کوهستانی - معتدل - سکنه ۲۵۴ - شیعه - فارسی لری .

آب از چشمه - محصول غلات دیمی و آبی باغات میوه انجیر نوت شغل زراعت - صنایع دستی زنان گلیم بافی - راه مالرو .

ولاشان - velâcân - ده از دهستان ماربین بخش سده شهرستان اصفهان .

۴ ک جنوب سده - ۳ ک شوشه اصفهان به نجف آباد .

جلگه - معتدل - سکنه ۱۳۷۶ - شیعه - فارسی .

آب از زاینده رود - محصول غلات صیفی پنبه تریاک حبوبات پیاز شغل زراعت - صنایع دستی زنان کرباس بافی - راه اتومبیل رو .

در حدود ۷ باب دکان دارد .

ولدان - veldân - ده از دهستان ماربین بخش سده شهرستان اصفهان .

۹ ک خاور سده - ۱ ک راه رینان .

جلگه - معتدل - سکنه ۱۳۵۶ - شیعه - فارسی .

آب از قنات - محصول غلات صیفی پنبه تریاک تنباکو - شغل زراعت صنایع دستی زنان کرباس بافی - راه اتومبیل رو .

ولدخانی - valad-xâni - ده مخروبه ایست از بخش سمیرم بالا شهرستان شهرضا .

ولندان - valandân - ده از دهستان حومه بخش حومه شهرستان شهرضا .

۱۰ ک جنوب شهرضا - ۳ ک باختر شوشه شهرضا به آباده .

جلگه - معتدل - سکنه ۵۲۰ - شیعه - فارسی .

آب از قنات - محصول غلات پنبه تریاک زردآلو انگور خرپره هندوانه - شغل زراعت - صنایع دستی زنان کرباس بافی - راه اتومبیل رو - دبستان دارد .

ولی آباد - vali-âbâd - ده مخروبه ایست از بخش حومه شهرستان نائین .

ون آباد - van-âbâd - ده مخروبه ایست از بخش حومه شهرستان نائین .

وندیشی - vandie - ده از دهستان برزاوند شهرستان اردستان .

۶ ک جنوب اردستان - ۱۲/۵ ک شمال شوشه اصفهان بیزد .

کوهستانی - معتدل - سکنه ۳۳۸ - شیعه - فارسی .

آب از قنات - محصول غلات تریاک و محصول حیوانی - شغل زراعت راه مالرو .

ونستان - venastân - ده کوچکی است از بخش حومه شهرستان نائین .

۱۸ ک باختر نائین - ۳ ک شوشه اصفهان بیزد .

سکنه ۵۰ - شیعه - فارسی .

ونستان سلطان نصیر - venastân-soltân-nasir

ده مخروبه ایست از بخش حومه شهرستان نائین

ونک - vanak - قصبه از بخش سمیرم بالا شهرستان شهرضا

۴۶ ک شمال باختر سمیرم - متصل براه سولکان به سمیرم .

کوهستانی - سردسیر - سکنه ۳۰۰۰ - شیعه - فارسی لری .

آب از چشمه ورودونک - محصول غلات حبوبات تریاک - شغل زراعت و گله داری - صنایع دستی محلی قالیچه و گلیم بافی - راه فرعی

در حدود ۲۰ باب دكان يك دهستان وزيارتگاهی دارد .
ونك - ده از دهستان چنارود بخش آخوره شهرستان فریدن .
 ۳۰ ك جنوب باختر آخوره - ۱۵ ك جاده كوهرنك .
 جلگه - سردسير - سكنه ۲۲۵ - شيعه - لری .
 آب از چشمه - محصول غلات حبوبات پشم وروغن باغات انگور
 شغلزراعت وگلهداری - راه مالرو .
ونگيل - **vangil** - ده مخروطيه ايست از بخش حومه شهرستان
 نائين .
ونهر - **venhar** - ده از دهستان اشترجان بخش فلاورجان
 شهرستان اصفهان .
 ۱۶ ك جنوب فلاورجان - ۲ ك جنوب پل بابا محمود .
 جلگه - معتدل - مالاریائی - سكه ۳۳۷ - شيعه - فارسی .
 آب از زاینده رود - محصول غلات برنج پنبه ترياك ميوجات - شغل
 زراعت وگلهداری - صنايع دستی زنان كرباس بافی - راه فرعی
ونين - **venin** - ده از دهستان پائين شهرستان اردستان .
 ۱۱ ك خاور اردستان - ۱۳ ك جنوب زواره .
 جلگه - معتدل - سكه ۳۵۴ - شيعه - فارسی .
 آب از قنات - محصول غلات خشكبار ترياك - شغل زراعت
 راه فرعی .

وهرگان - **vahregân** - ده از دهستان موگومی بخش
 آخوره شهرستان فریدن .
 ۹ ك شمال باختر آخوره - متصل براه مالرو .
 جنگل - سردسير - سكنه ۱۱۲ - شيعه - لری .
 آب از چشمه - محصول غلات حبوبات ترياك - شغلزراعت - راه
 مالرو - زيارتگاهی دارد .
وينی - **vini** - ده از دهستان اشيان بخش فلاورجان شهرستان اصفهان .
 ۱۸ ك جنوب فلاورجان - ۸ ك جنوب باختر پل بابا محمود .
 جلگه - معتدل - سكه ۱۱۴ - شيعه - فارسی .
 آب از زاینده رود - محصول غلات پنبه كنجد ترياك - شغلزراعت
 وگلهداری - صنايع دستی زنان كرباس بافی - راه اتومبيل رو .
ويه - **viye** - ده كوچگی است از دهستان موگومی بخش
 آخوره شهرستان فریدن .
 ۲۲ ك جنوب باختر آخوره .
 سكه ۱۶ - شيعه - لری - راه مالرو .
ويهه - **vihe** - ده مخروطيه ايست از دهستان بازفت بخش اردل
 شهرستان شهرکرد .



هادان - **hâdân** - ده از دهستان كرجيبو بخش داران شهرستان
 فریدن .
 ۲۵ ك شمال داران - ۳ ك راه ازنا باصفهان .
 چانگه - سردسير - سكه ۱۰۰۳ - مسیحي - ارمنی .
 آب از قنات وچشمه - محصول غلات حبوبات ترياك سيب زمینی .
 شغل زراعت وگلهداری - صنايع دستی محلی جاجيم وقالی بافی
 را اتومبيل رو - در حدود ۱۰ باب دكان دارد .
هاردنك - **hârdang** - ده از دهستان آيسد غمش بخش
 فلاورجان شهرستان اصفهان .
 ۳۱ ك جنوب باختر فلاورجان - ۶ ك راه فلاورجان باغبانداران .

كوهستانی - معتدل - سكه ۵۶۳ - شيعه - فارسی .
 آب از قنات - محصول غلات - شغل زراعت وگلهداری .
 صنايع دستی زنان كرباس بافی - راه فرعی .
هارونی - **hâruni** - ده از دهستان لار بخش حومه شهرستان
 شهرکرد .
 ۲۲ ك باختر شهرکرد - ۹ ك راه عومي سورشجان شهرکرد .
 كوهستانی - معتدل - سكه ۲۳۰۱ - شيعه - فارسی لری .
 آب از قنات وچشمه - محصول غلات - شغل زراعت وگلهداری .
 صنايع دستی زنان قالی وجاجيم بافی - راه فرعی .
هارونی - ده از بخش ابرقوش شهرستان يزد .

۲۷ جنوب خاور ایر قو. ۲۵۰ ک جنوب خاوری راه ایر قویه نصر آباد و سرپود .

چنگه - گرم معتدل - مالاریایی - سکنه ۴۰۸ - شیمه - فارسی .
آب از قنات - محصول غلات پنبه تره بار - شغل ذراعت .
صنایع دستی قالی بافی - راه فرعی .

هاشم آباد - hâcem-âbâd - ده از بخش کوهپایه شهرستان اصفهان .

۲۹ جنوب خاور کوهپایه - ۷۷ ک جنوب شومه اصفهان یزد .
کوهستانی - معتدل - سکنه ۲۳۳ - شیمه - فارسی .
آب از رودخانه - محصول غلات کتجد - شغل ذراعت .
راه اتومبیل رو .

هاشم آباد - ده از دهستان هرات و مروست بخش شهر بابک شهرستان یزد .

۲۲/۵ ک باختر شهر بابک - ۲ ک خاور راه مروست بهرات خوره .
چنگه - معتدل - مالاریایی - سکنه ۲۰۷ - شیمه - فارسی .
آب از قنات - محصول غلات - شغل ذراعت - صنایع دستی قالی بافی - راه ارا به رو .

هاشم آباد - ده از بخش حومه شهرستان نائین .

۳۰ جنوب باختر نائین - متصل برای نائین بهاشم آباد .
چنگه - معتدل - سکنه ۱۰۰ - شیمه - فارسی .

آب از قنات - محصول غلات - شغل ذراعت - راه فرعی .

هاشم آباد - ده کوچکی است از دهستان رودشت بخش کوهپایه شهرستان اصفهان .

۲۶/۵ ک جنوب باختر کوهپایه - متصل برای باقر آباد بکوهپایه سکنه ۱۵ - شیمه - فارسی .

هامانه hamâne - ده از دهستان رباطات بخش فرائق شهرستان یزد .

۱۳ ک باختر فرائق - کنار راه فرعی فرائق یارودکان .

چنگه - معتدل - مالاریایی - سکنه ۴۴۹ - شیمه - فارسی .

آب از چشمه و قنات - محصول غلات - شغل ذراعت - راه فرعی .

هامانه - ده از دهستان کذاب بخش خضر آباد شهرستان یزد .

۶ ک جنوب خضر آباد - متصل برای خضر آباد بهامانه .

کوهستانی - معتدل - مالاریایی - سکنه ۳۸۱ - شیمه - فارسی .

آب از قنات - محصول غلات - شغل ذراعت - صنایع دستی زنان کرباس بافی - راه فرعی .

هامون آباد hamun-âbâd - ده کوچکی است از بخش حومه

شهرستان نائین .

۲۵ ک جنوب باختر نائین - سکنه ۲۰۴ - شیمه - فارسی .

هامون آباد مزیک hamun-âbâd - mazik - ده

مغروب است از بخش حومه شهرستان نائین .

هاتم آباد hatm-âbâd - ده از دهستان قهاب بخش حومه شهرستان اصفهان .

۱۸ ک خاور اصفهان - ۳ ک شمال شومه اصفهان به یزد .

چنگه - معتدل - سکنه ۱۴۲۰ - شیمه - فارسی .

آب از قنات - محصول غلات کتجد پنبه تریاک صیفی - شغل ذراعت راه اتومبیل رو .

هدش hedeç - ده از دهستان میانکوه بخش مهریز شهرستان یزد .

۱۹ ک باختر مهریز - کنار راه نائی آباد ۲۳ ک جنوب باختری جاده یزد .

کوهستانی - معتدل - سکنه ۳۹۵۵ - شیمه - فارسی .

آب از قنات و رودخانه - محصول غلات - شغل ذراعت - صنایع دستی کرباس بافی و نساجی - راه فرعی - دبستان دارد .

هراتمه harâtame - ده از دهستان گرکن بخش فلاورجان شهرستان اصفهان .

۱۹ ک جنوب خاور فلاورجان - متصل برای عمومی گرکن .

چنگه - معتدل - مالاریایی - سکنه ۶۰۳ - شیمه - فارسی .

آب از زاینده رود - محصول غلات برنج صیفی پنبه تریاک - شغل ذراعت و گل داری - صنایع دستی زنان کرباس بافی - راه فرعی .

هرات مروست harât-marvast - یکی از دهستانهای

چهار گانه بخش شهر بابک شهرستان یزد است ایندهستان در باختر شهر بابک واقع حدود و مشخصات آن بشرح ذیراست :

حدود: از شمال بکویر بخش ایر قو و رشته ارتفاعات چاه شیخ که از جنوب خاور بطرف شمال باختر کشیده شده که بلندترین قله آن ۶۵۴ متر از سطح دریا ارتفاع دارد هط الرأسی اینرشته کوه حد طبیعی ایندهستانرا بادهستان جوزم و دهج مشخص مینماید از جنوب بدهستان حومه و کویر شزار و از خاور بدهستان جوزم و دهج محدود میشود .

وضع طبیعی اراضی ایندهستان کویر و در قسمت جنوب باختر شزار است .

هوای دهستان معتدل بوده و در بعضی قراء مالاریایی میباشد آب ذراعتی قراء از قنات تأمین میشود .

محصول عمده آن غلات و شغل اهالی ذراعت و صنایع دستی معلی قالی و کرباس بافی است .

راه فرعی مروست به یزد از باختر ایندهستان عبور کرده و از ارتفاعات چاه شیخ از کرده هاشم آباد میگردد و بیشتر قراء دهستان بعلت مسطح بودن اراضی بوسیله جاده های ارا به رو یکدیگر مربوط میشوند .

ایندهستان از ۱۳ آبادی بزرگ و کوچک تشکیل شده جمعیت آن در حدود ۶۵۰۰ نفر مذهب اهالی مسلمان شیمه اتی هشری و زبان مادری آنها فارسی است .

قراء مهم آن مروست (مرکز دهستان) قاسم آباد - فتح آباد و تاج آباد میباشد.

در این دهستان ۳ باب دبستان دایر است.

هرچگان - harçegân - ده از دهستان لار بخش حومه شهرستان شهر کرد.

۱۸ ک شمان باختر شهر کرد - ۶ ک راه نافج بسامان.

کوهستانی - معتدل - سکته ۲۶۵۶ - شیعه - فارسی ترکی.

آب از چشمه و قنات - محصول غلات انگور - شغل زراعت و گلخانه داری صنایع دستی زنان قابلیافی - راه فرعی.

هرستان - harestân - ده از دهستان ماریین بخش سده شهرستان اصفهان.

۳ ک باختر سده - متصل براه سده.

جلگه - معتدل - سکته ۱۴۳۱ - شیعه - فارسی.

آب از زاینده رود - محصول غلات پنبه تریاک صیفی میوه جات تنباکو شغل زراعت - صنایع دستی زنان کرباس بافی - راه اتومبیل رو.

هرفته - horafte - ده از دهستان حومه بخش مهریز شهرستان یزد.

۱۸ ک شمال خاور مهریز - ۷/۵ ک خاور راه یزد. بانار.

جلگه - معتدل - سکته ۴۴۸ - شیعه - فارسی.

آب از قنات - محصول غلات - شغل زراعت - صنایع دستی کرباس بافی و نساجی - راه فرعی.

هرمانک - hermânak - ده از دهستان چنارود بخش آخوره شهرستان فریدن.

۳۳ ک جنوب خاور آخوره - ۱۰ ک شوسه کوه رنگ.

جلگه - سردسیر - سکته ۳۳۶ - شیعه - لری.

آب از رودخانه و چشمه - محصول غلات حبوبات پشم و روغن - شغل زراعت و گلخانه داری - راه فرعی.

هرمدان - hermedân - ده از دهستان برا آن بخش حومه شهرستان اصفهان.

۲۴ ک خاور اصفهان - کنار زاینده رود.

جلگه - معتدل - سکته ۱۲۲ - شیعه - فارسی.

آب از زاینده رود و چاه - محصول غلات پنبه تریاک هندوانه - شغل زراعت - راه فرعی.

هرمز آباد - hormoz-âbâd - ده کوچکی است از بخش سمیرم بالا شهرستان شهرضا.

۲۲ ک باختر سمیرم - متصل براه مالرو سمیرم به ونک

سکته ۱۰۰ - شیعه - ترکی.

هرهز آباء - ده کوچکی است از دهستان برا آن بخش حومه شهرستان اصفهان.

۲۵ ک خاور اصفهان - سکته ۳۵ - شیعه - فارسی.

هرهز آباء - ده کوچکی است از بخش حومه شهرستان نائین.

۲۰ ک جنوب باختر نائین - ۸ ک شوسه اصفهان به یزد.

سکته ۲۰ - شیعه - فارسی.

هرمز ان - hormozân - ده کوچکی است از دهستان حومه بخش بافق شهرستان یزد.

۶۰ ک شمال خاور بافق - سکته ۳۶ - شیعه - فارسی.

هرناشک - hernâk - ده از دهستان جوزم و دهج بخش شهر بابک شهرستان یزد.

۳۳ ک شمال شهر بابک - ۱۰ ک راه جوزم به شهر بابک.

کوهستانی - معتدل - مالاریایی - سکته ۱۷۶ - شیعه - فارسی.

آب از قنات - محصول غلات - شغل زراعت - صنایع دستی زنان کرباس بافی - راه مالرو.

هرند - harand - قصبه از دهستان حومه بخش کوهپایه شهرستان اصفهان.

۲۰ ک جنوب باختر کوهپایه - ۸ ک جنوب شوسه اصفهان یزد.

جلگه - معتدل - سکته ۳۸۴ - شیعه - فارسی.

آب از قنات - محصول غلات حبوبات - پنبه شغل زراعت و جزئی گلخانه داری - راه اتومبیل رو - یک باب دبستان و یک ساختمان جدید در مانگاه سازمان شاهنشاهی خدمات اجتماعی و یک زیارتگاه دارد.

هروک - haruk - ده از بخش ابرق شهرستان یزد.

۸ ک شمال باختر ابرق - ۲ ک جنوب راه ابرقو به فیروز آباد.

جلگه - گرم معتدل - مالاریایی - سکته ۲۳۰ - فارسی - شیعه.

آب از قنات - محصول غلات پنبه تره بار - شغل زراعت - صنایع دستی زنان کرباس بافی - راه فرعی.

هزار جریب - hezâr-jerib - ده از دهستان گرجی بخش داران شهرستان فریدن.

۳۶ ک شمال باختر داران - ۱۰ ک باختر راه ازنا باصفهان.

جلگه - سردسیر - سکته ۱۲۰۷ - شیعه مسیحی - فارسی ترکی ارمنی.

آب از قنات و چشمه - محصول غلات حبوبات تریاک - شغل زراعت و گلخانه داری - صنایع دستی محلی جاجیم و قالی بافی - راه فرعی دبستان دارد.

هستان - hastân - ده از دهستان جی بخش حومه شهرستان اصفهان.

۴ ک خاور اصفهان - ۳ ک راه سابق نیر باصفهان.

جلگه - معتدل - سکته ۱۴۸ - شیعه - فارسی.

آب از زاینده رود و چاه - محصول غلات تریاک پنبه میوه جات - شغل زراعت و گلخانه داری - راه اتومبیل رو.

هفتادور - haftâdor - ده از دهستان عقدا بخش اردکان شهرستان یزد.

۴۲ ک باختر اردکان - ۶/۵ ک راه عقدا به خلیل آباد .

جلگه - معتدل - مالاریائی - سکنه ۶۲۶ - شیعه - فارسی .

آب از قنات - محصول غلات - شغل زراعت - صنایع دستی زنان

کرباس بافی - راه فرعی - زیارتگاه ودستان دارد .

هفت پیر - haft-pir - ده کوچکی است از دهستان پشتکوه بخش

اردل شهرستان شهر کرد .

۲۴ ک شمال باختر اردل .

کوهستانی - سکنه ۵۰ - شیعه - فارسی - لری .

هفت تومن - haft-tumân - ده کوچکی است از دهستان

چندق بیا بانک بخش خوریا بانک شهرستان نائین .

۲۶ ک جنوب باختری خور - کنار راه فرعی خور بگراماب و انارک .

تپه ماهور - گرمسیر - سکنه ۶۷ - شیعه - فارسی .

آب از قنات - محصول غلات - شغل زراعت - صنایع دستی زنان

کرباس بافی - راه فرعی .

هفت چشمه - haft-chahme - ده کوچکی است از دهستان

موگومی بخش آخوره شهرستان فریدن .

۲۱ ک باختر آخوره .

سکنه ۲۸ - شیعه - فارسی لری .

هفت چشمه - ده مغروبه ایست از دهستان بازفت - بخش اردل

شهرستان شهر کرد .

هفتشویب - haftshuiyye - ده از دهستان قهاب بخش حومه

شهرستان اصفهان .

۱۷ ک شمال خاور اصفهان - ۵ ک شمال شوسه اصفهان بیزد .

جلگه - معتدل - سکنه ۲۲۰ - شیعه - فارسی .

آب از قنات - محصول غلات پنبه تریاک میوه جات .

شغل زراعت و گله داری - راه اتومبیل رو - زیارتگاهی دارد .

هفت یکی - haft-yeki - ده کوچکی است از دهستان سمیرم

پایین بخش حومه شهرستان شهرضا .

۱۵ ک شمال باختری شهرضا - متصل براه اتومبیل رو شهرضا بمجوان

جلگه - سکنه ۵ - شیعه - فارسی .

هفدان - hafdân - ده از دهستان قهاب بخش حومه شهرستان اصفهان

۴ ک شمال خاور اصفهان - ۴۵ ک راه زینبیه .

جلگه - معتدل - سکنه ۳۹۱ - شیعه - فارسی .

آب از قنات و چاه - محصول غلات تریاک پنبه میوه جات .

شغل زراعت و گله داری - راه فرعی .

هفتشجان - hafcejan - ده از دهستان لاری بخش حومه شهرستان

شهر کرد .

۱۲ ک جنوب شهر کرد - ۵ ک راه عمومی طاقانک بشهر کرد .

دامنه کوه - معتدل - سکنه ۶۹۰۲ - شیعه - فارسی لری .

آب از چشمه و قنات - محصول غلات تریاک - شغل زراعت و گله داری

صنایع دستی قالی بافی - راه فرعی - دبستان دارد .

هالارته - halârte - ده کوچکیست از دهستان رودشت بخش

کوهپایه شهرستان اصفهان .

۳۵ ک جنوب باختر کوهپایه - ۲۰ ک جنوب شوسه اصفهان بیزد .

سکنه ۲۹ - شیعه - فارسی .

هالاغر ۵ - helâqare - ده از دهستان کرچمبو بخش داران

شهرستان فریدن .

۳۲ ک شمال باختر داران - ۱۰ ک راه ازنا باصفهان .

کوهستانی - سردسیر - سکنه ۵۳۰ - شیعه - ترکی فارسی .

آب از چشمه و قنات - محصول غلات تریاک عدس - شغل زراعت و

گله داری - صنایع دستی قالی و جاجیم بافی - راه مالرو .

هلیل - helil - ده کوچکیست از دهستان عقدا بخش اردکان

شهرستان بیزد .

۶۰ ک باختر اردکان - کنار راه هلیل بخلیل آباد .

کوهستانی - معتدل - مالاریائی - سکنه ۶۹ - شیعه - فارسی .

آب از قنات - محصول غلات - شغل زراعت - صنایع دستی زنان کرباس

بافی - راه فرعی .

همائی - homâi - ده کوچکیست از دهستان کیار بخش بروجن

شهرستان شهر کرد .

۳۵ ک باختر بروجن - ۳ ک راه شلمزار بروجن .

سکنه ۲۹ - شیعه - فارسی .

هما بادبالا - homâ - bâd-bâlâ - ده از بخش حومه

شهرستان نائین .

۲۰ ک جنوب باختر نائین - کنار شوسه کوهپایه بارستان .

جلگه - معتدل - سکنه ۱۴۵ - شیعه - فارسی .

آب از قنات - محصول غلات - شغل زراعت .

هما بادپائین - homâ-bâd-pâin - ده کوچکیست از بخش

حومه شهرستان نائین .

۲۰ ک جنوب باختر نائین - کنار راه نائین بکوهپایه .

سکنه ۳۰ - شیعه - فارسی - راه اتومبیل رو .

همام - homâm - ده از دهستان آیدغمش بخش فلاورجان

شهرستان اصفهان .

۲۹ ک جنوب باختر فلاورجان - ۹ ک راه شهر کرد باصفهان .

کوهستانی - معتدل - سکنه ۴۵۹ - شیعه - فارسی .

آب از قنات و زاینده رود - محصول غلات پنبه برنج تریاک - شغل

زراعت - صنایع دستی زنان کرباس بافی - راه فرعی - دبستان

دارد .

همبر - hombar - ده از دهستان بالا شهرستان اردستان .

۱۱ ک جنوب باختر اردستان - ۱۰ ک باختر راه اردستان باصفهان .

کوهستانی - معتدل - سکنه ۱۴۵ - شیعه - فارسی .

آب از قنات - محصول غلات خشکبار - شغل زراعت - راه فرعی .
همت آباد - hemmat-âbâd - ده از دهستان رستاق بخش اشکدر شهرستان یزد .

۱۷ ک شمال باختر اشکدر - متصل براه میبد باشکدر .

جلگه - معتدل - سکنه ۶۷۰ - شیعه - فارسی .

آب از قنات - محصول غلات - شغل زراعت - صنایع دستی زنان کرباس بافی - راه فرعی - دبستان دارد .

همت آباد - ده کوچکیست از دهستان گرمسیر شهرستان اردستان ۳۱ ک خاور اردستان - ۸ ک جنوب راه فرعی اردستان بشهرآب .

جلگه - معتدل - سکنه ۷۲ - شیعه - فارسی .

آب از قنات - محصول غلات انار - شغل زراعت - راه فرعی .

همت آباد - ده کوچکیست از دهستان قهاب بخش حومه شهرستان اصفهان .

۲۰ ک شمال خاور اصفهان - سکنه ۳۶ - شیعه - فارسی .

همت آباد - ده مخروبه ایست از بخش سمیرم بالا شهرستان شهرضا .

همت آباد خیر آباد - xeyr-âbâd - hemmat-âbâd

ده کوچکی است از بخش حومه شهرستان نائین .

۲۰ ک جنوب نائین - سکنه ۲۰ - شیعه - فارسی .

همت آباد سلطان نصیر -

hemmat-âbâd-soltân-nasir -

ده کوچکی است از بخش حومه شهرستان نائین .

سکنه ۴ - شیعه - فارسی .

همدان - hamdân - ده از دهستان هرات و مروست بخش

شهر بابک شهرستان یزد .

۹۲ ک شمال باختر شهر بابک - ۱ ک راه مروست به هرات خوره ،

جلگه - معتدل - مالاریائی - سکنه ۱۳۷ - شیعه - فارسی .

آب از قنات - محصول غلات - شغل زراعت - صنایع دستی قالی بافی راه ارا به رو .

همسار - homsâr - ده از دهستان بالا شهرستان اردستان .

۱۵ ک جنوب باختر اردستان - ۱۱/۵ ک باختر راه اردستان باصفهان

کوهستانی - معتدل - سکنه ۲۲۶ - شیعه - فارسی .

آب از قنات - محصول غلات خشکبار - شغل زراعت - راه فرعی .

همگین - hamgin - ده از دهستان سمیرم پائین بخش حومه شهرستان شهرضا .

۴۵ ک جنوب باختر شهرضا - کنار راه همگین به بروجن .

جلگه - معتدل - سکنه ۸۱۴ - شیعه - فارسی .

آب از چشمه قنات - محصول غلات پنبه لبنیات میوه جات - شغل زراعت و گل کاری - صنایع دستی زنان جاجیم بافی - راه اتومبیل رو - دبستان

دارد .

همه - kommae - ده از دهستان موگوتی بخش آخوره

شهرستان فریدن .

۲۵ ک باختر آخوره - ۲ ک راه مالرو عمومی

جلگه - سردسیر - سکنه ۳۰۰ - شیعه - لری .

آب از چشمه - محصول غلات حبوبات تریاک بشم و روغن - شغل

زراعت و گل کاری - صنایع دستی زنان قالی و جاجیم بافی - راه

مالرو صعب المبور .

همی جان - hamijân - ده از دهستان بهاباد بخش بافق

شهرستان یزد - ۷۵ ک شمال خاور بافق .

کوهستانی - معتدل - سکنه ۳۶۲ - شیعه - فارسی .

آب از چشمه - محصول غلات گردو بادام زردآلو تریاک - شغل

زراعت - صنایع دستی زنان کرباس بافی - راه مالرو - معدن

زاج سفید و آهن دارد .

هند چوب - hend-çub - ده از بخش حومه شهرستان نائین

۱۸ ک خاور نائین - ۱۰ ک شمال خاور نائین بعقاد .

جلگه - معتدل - سکنه ۳۱۱ - شیعه - فارسی .

آب از قنات - محصول غلات - شغل زراعت - راه فرعی .

هندو آباد - hindu-âbâd - ده از دهستان پائین شهرستان

اردستان .

۷ ک خاور اردستان - ۷ ک خاور شوسه اردستان باصفهان .

کوهستانی - معتدل - سکنه ۳۶۰ - شیعه - فارسی .

آب از قنات - محصول غلات انار - شغل زراعت - راه فرعی .

هندو کش - hindu-koc - ده از دهستان کرچمبو بخش داران

شهرستان فریدن .

۴۸ ک شمال باختر داران - ۸ ک راه ازنا باصفهان .

دامنه کوه - سردسیر - سکنه ۱۰۹۸ - شیعه - لری ترکی .

آب از قنات رودخانه و چشمه - محصول غلات حبوبات تریاک

شغل زراعت و گل کاری - صنایع دستی جاجیم و قالی بافی - راه

ارابه رو .

هنز - hanzâ - ده از دهستان میانکوه بخش مهریز شهرستان یزد .

۱۵ ک جنوب باختر بخش - ۳ ک باختر راه فرعی ابرقو بفرخ آباد و

سریزد .

کوهستانی - معتدل - سکنه ۱۶۷۴ - شیعه - فارسی .

آب از قنات - محصول غلات - شغل زراعت - صنایع دستی محلی

کرباس بافی و نساجی - راه ارا به رو - دبستان دارد .

هنسک - hansok - ده کوچکیست از بخش بافق شهرستان یزد .

۷۸ ک شمال خاور بافق .

کوهستانی - معتدل - مالاریائی - سکنه ۸۱ - شیعه - فارسی

آب از قنات - محصول غلات برنج - شغل زراعت - صنایع دستی زنان

کرباس بافی - راه ارا به رو .

هنو - honu - ده کوچکیست از دهستان عقدا بخش اردکان شهرستان یزد.

۳۰ ک جنوب اردکان - کنار راه فرعی هنو باردکان.

چلگه - معتدل - مالاریائی - سکنه ۴۶ - شیعه - فارسی.

آب از قنات - محصول غلات - شغل زراعت - صنایع دستی زنان کرباس بافی - راه فرعی.

هنو مرور - hanu-marvar - ده از دهستان ندوشن بخش خضرآباد شهرستان یزد.

۵۵ ک باختر خضرآباد - کنار راه مالرو ندوشن.

کوهستانی - معتدل - مالاریائی - سکنه ۴۲۸ - شیعه - فارسی.

آب از قنات - محصول غلات - شغل زراعت - صنایع دستی زنان کرباس بافی - راه مالرو.

هوره - hure - ده از دهستان لار بخش حومه شهرستان شهرکرد.

۲۱ ک شمال شهرکرد - ۹ ک راه بن بشهرکرد.

کوهستانی - معتدل - سکنه ۱۱۴۲ - شیعه - فارسی ترکی.

آب از قنات و زاینده رود - محصول کشمش بادام برنج تریاک انگور - شغل زراعت و گله داری - راه فرعی.

هوشوت - hucut - ده از دهستان بزازفت بخش اردل شهرستان شهرکرد.

۷۱ ک شمال باختر اردل.

کوهستانی - معتدل - سکنه ۱۰۱ - شیعه - فارسی.

آب از چشمه - محصول غلات حبوبات - شغل زراعت - صنایع دستی جاجیم بافی - راه مالرو.

هوک - huk - ده مغروبه ایست از بخش سمیرم بالا شهرستان شهرضا.

هومان - human - ده از دهستان کرون بخش نجف آباد شهرستان اصفهان.

۴۲ ک باختر نجف آباد - ۳ ک جنوب شوسه نجف آباد بدامنه.

چلگه - معتدل - سکنه ۴۰۶ - شیعه - فارسی.

آب از قنات - محصول غلات بادام میوه جات صیفی سیب زمینی انگور گردو - شغل زراعت - صنایع دستی زنان کرباس بافی - راه اتومبیل رو

هونجان - hunejân - ده از دهستان سمیرم پایین بخش حومه شهرستان شهرضا.

۳۶ ک جنوب شهرضا - متصل براه هونجان بشهرضا.

کوهستانی - معتدل - سکنه ۲۶۲۴ - شیعه - فارسی ترکی.

آب از چشمه - محصول غلات تریاک انگور میو جات لبنیات - شغل

زراعت و گله داری - صنایع دستی زنان قالی و جاجیم بافی - راه اتومبیل رو - دبستان - پانگه ژاندارمری و در حدود ۳۰ باب دکان دارد.

هویه - huyye - ده از دهستان اشترجان بخش فلاورجان شهرستان اصفهان.

۳ ک شمال فلاورجان - ۳ ک شمال راه شهرکرد به اصفهان.

چلگه - معتدل - سکنه ۶۳۶ - شیعه - فارسی.

آب از رودخانه - محصول غلات برنج صیفی پنبه تریاک میوه جات شغل زراعت و گله داری - صنایع دستی زنان کرباس بافی - راه فرعی

هیود - hoyod - ده کوچکی است از بخش حومه شهرستان نائین.

۳۵ ک جنوب نائین - سکنه ۳۰ - شیعه - فارسی.

هیران - hirân - ده از دهستان موگویی بخش آخوره شهرستان فریدن.

۱۸ ک باختر آخوره - متصل براه مالرو عمومی.

چلگه - سردسیر - سکنه ۳۲۵ - شیعه - لری.

آب از چشمه - محصول غلات حبوبات - شغل زراعت - راه مالرو. این آبادی بطور خاصی بر روی یک تپه بنا شده و در سه ماه از سال دور آنرا آب گرفته و راه محدود میگردد.

هیرگان - hirgân - ده کوچکی است از دهستان تنگ گزی بخش اردل شهرستان شهرکرد.

۴۲ ک شمال اردل - ۲۴ ک راه کوه رنگ.

کوهستانی - معتدل - سکنه ۸۱۴ - شیعه - فارسی.

هیره وستان - hirmustân - ده از دهستان موگویی بخش آخوره شهرستان فریدن.

۳۶ ک شمال باختر آخوره.

چنگل - سردسیر - سکنه ۱۱۲ - شیعه - لری.

آب از چشمه - محصول غلات حبوبات - شغل زراعت - راه مالرو.

هیوم - hizom - ده کوچکی است از دهستان موگویی بخش آخوره شهرستان فریدن.

۲۴ ک باختر آخوره - سکنه ۶۴ - شیعه - لری.

هیگ - hik - ده از بخش ابرق شهرستان یزد.

۶ ک جنوب خاور ابرق - ۴ ک جنوب راه ابرقوبه فخرآباد و سریزد.

چلگه - معتدل - مالاریائی - سکنه ۱۲۴ - شیعه - فارسی.

آب از قنات - محصول غلات پنبه تره بار - شغل زراعت - صنایع دستی زنان قالی بافی - راه فرعی.

ی

ی-۱

یاسه چاه - yâse-çâh - ده از دهستان چادگان بخش داران

شهرستان فریدن .

۵۴ ک جنوب خاور داران - ۱۲ ک راه سامان به بن .

دامنه کوه - معتدل - سکنه ۴۲۵ - شیمه - ترکی فارسی .

آب از زاینده رود - محصول غلات حبوبات برنج انگور سیب زمینی
تریاک - شغل زراعت - راه مالرو .

یانچشمه - yân-çacme - ده از دهستان چادگان بخش
داران شهرستان فریدن .

۳۸ ک جنوب خاور داران - ۹ ک راه چادگان باصفهان .

دامنه کوه - سردسیر - سکنه ۳۶۶۵ - شیمه - ترکی .

آب از رودخانه و قنات - محصول غلات حبوبات سیب زمینی انگور
شغل زراعت - صنایع دستی قالی بافی - راه فرعی - دبستان و
در حدود ۳۰ باب دکان دارد - در حدود صد خانوار زمیندار برای
قتلاق باطراف سردشت میروند .

یاور آباد - yâvar-âbâd - ده از دهستان بیرگان بخش

اردل شهرستان شهرکرد .

۴۰ ک شال باختر اردل - ۲۴ ک راه فارسان به باباحیدر - ۲۴ ک

راه کوهرنک - کوهستانی - معتدل - سکنه ۲۲۲ - شیمه - فارسی اری .

آب از چشمه مروارید - محصول غلات پشم روغن کتیرا - شغل زراعت
و گله داری - راه مالرو .

یحیی آباد - yahyâ-âbâd - ده از دهستان سمیرم پائین

بخش حومه شهرستان شهرضا .

۲۷ ک جنوب شهرضا - ۶ ک راه مالرو شهرضا به - بیرم .

جلگه - معتدل - سکنه ۲۲۰ - شیمه - فارسی

آب از قنات - محصول غلات تریاک پنبه میوجات انگور - شغل
زراعت و گله داری - راه فرعی .

یحیی آباد - ده کوچکی است از دهستان برا آن بخش حومه

شهرستان اصفهان .

۲۰ ک خاور اصفهان - ۱۵ ک جاده سابق بزد .

سکنه ۶۸ - شیمه - فارسی .

ی-۲

یخدان - yaxdân - ده از دهستان میبد بخش اردکان شهرستان بزد .

۹ ک جنوب اردکان - متصل براه اردکان به یخدان .

جلگه - معتدل - مالاریایی - سکنه ۸۲۷ - شیمه - فارسی .

آب از قنات - محصول غلات - شغل زراعت - صنایع دستی
کرباس بافی - راه فرعی .

یزد - yazd - شهرستان یزد یکی از شهرستانهای هفتگانه استان

دهم کشور در خاور اسنان دهم واقع محدود است از شمال بدشت

کویر از جنوب بشهرستان سیرجان کرمان و بخش بوانات آباده

از خاور بدشت اوت و شهرستان رفسنجان کرمان از باختر به شهرستان

نائین و بخش بوانات آباده و بخش کوهپایه .

شهرستان یزد بواسطه موقعیت جغرافیایی و وسعت خاک و دوری از

مرکز استان اصفهان فرمانداری و سایر ادارات آن تابع مرکز

میباشند .

شهرستان مذکور از ۱۱ بخش زیر تشکیل شده است .

۱ - بخش حومه شامل دهستان ۲۲۸ آبادی سکنه ۲۷۵۵۲ نفر

۲ - اشکنر « ۱ » « ۲۳ » « ۲۲۴۵۲ »

۳ - مهریز « ۲ » « ۳۵ » « ۴۱۸۵۱ »

۴ - خضر آباد « ۲ » « ۱۸ » « ۴۳۶۸ »

۵ - ابرقو « ۱ » « ۳۰ » « ۱۷۳۵۱ »

۶ - اردکان « ۳ » « ۴۴ » « ۴۴۶۵۱ »

۷ - نفت « ۱ » « ۲۳ » « ۲۱۲۷۱ »

۸ - نیر « ۱ » « ۳۰ » « ۲۳۸۵۰ »

۹ - شهر بایک « ۴ » « ۷۶ » « ۳۹۷۲۱ »

۱۰ - خرانق « ۱ » « ۱۸ » « ۳۱۶۲ »

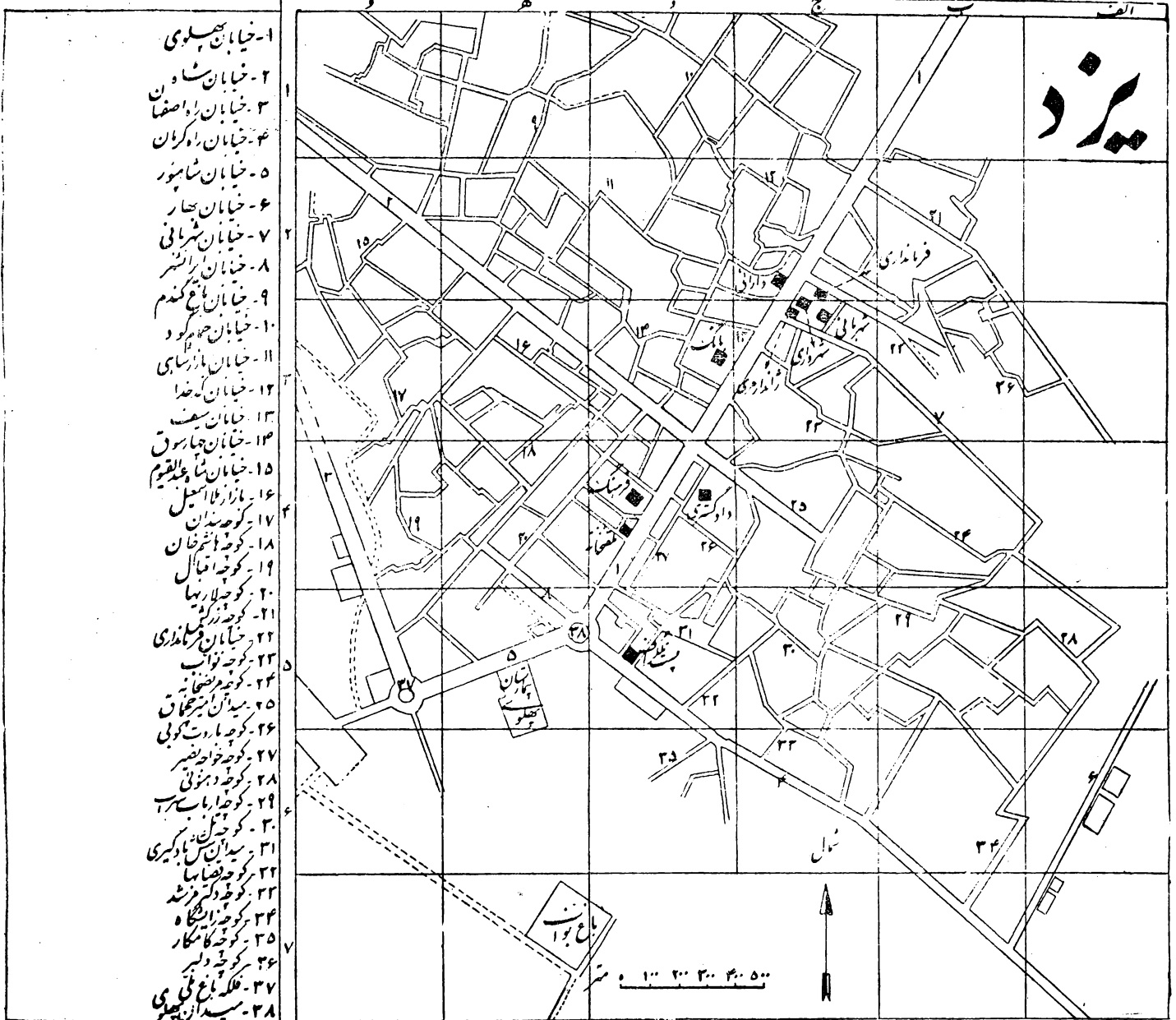
۱۱ - بافق « ۲ » « ۵۰ » « ۱۴۲۷۳ »

بنابراین شهرستان یزد از ۱۱ بخش ۱۹ دهستان ۳۷۵ آبادی تشکیل

شده جمعیت آن باضافه سکنه شهر ۳۲۰۵۶۸ نفر است شرح هر

یک از بخش دهستان و آبادی در جای خود داده شده است .

۵- شهر یزد مرکز شهرستان یزدیکی از شهرهای تاریخی کشور در ۳۱۰ کیلومتری جنوب خاوری اصفهان در مرکز کشور واقع مشخصات و مختصات جغرافیائی آن بشرح زیر است:
 تاریخچه شهر - آنچه مسلم است قرنه‌های قبل از اسلام در اینجا شهری بوده و مشهور است که یزد اولیه در قسمت مهریز (۳۵ کیلومتری جنوب شهر فعلی) بوده و آناری که از آنجا بدست آمده نشان میدهد که این شهر از شهرهای عصر قدیم و متعلق بزمانی بوده که مردم در گود مردگان خود وسائل جنگ مینهادند.
 اسم یزد قبلا ایساتیس و پس از آن فرافیز و قریه ای بنام هرفته فعلا باقی است که شاید همان فرافیز میباشد (تاریخ مشیرالدوله)



بطور کلی شهر یزد خیلی قدیمی و جزء شهرهایی است که در زمان تسلط اسلام جزیه میداده و در نتیجه آئین زردشتی را حفظ کرده و بعداً بتدریج دین اسلام در آن نفوذ کرده.
 یزد نزد زردشتیان مقدس بوده و هم اکنون مبدی در آنجا وجود دارد که بنام هفت آتشکده معروف است.
 راجع ببنای شهر یزد بن مورخین اخلاف عقیده موجود است. عده‌ای بر آنند که یزد بدست اسکندر مقدونی ساخته شده و بنام زندان اسکندر معروف بوده که خواجه حافظ اشاره‌ای بدان کرده و میگوید
 دلم از وحشت زندان سکندر بگرفت
 رخت بر بندم تا ملک سلیمان ب-روم

و دلایل زندان بودن آنرا این میدانند که در زمان تسلط اسکندر یکی از شاهزادگان وی از دوره کن سربطغیان برداشته و بر او شورید. اسکندر او را شکست و فراری داده و سران سپاهش که از خاندان های بزرگ ایرانی بودند گرفته و بنا بدستور ارسطو در آنجا زندانی ساخت. پس از رفتن اسکندر زندانیان بازندان بانان دست بهم داده باحادث قناتی همت گماشته و بتدریج مبدل بشهر یزد کنونی گردید.

عده ای را عقیده براینست که یزد بدست یزدگرد اول ساسانی ساخته شده و نامش نیز از نام او گرفته شده است.

در تاریخ پهلوی بنای شهر یزد را اردشیر بابکان که شهر بابک یکی از توابع یزد و نیز از ساختمان اوست میدانند.

کلمه یزد یعنی باک - مقدس - درخور تحمین - آفریننده خوبها یزد و یزدان از این کلمه گرفته شده است.

مختصات جغرافیائی - طول ۵۴ درجه و ۲۵ دقیقه شرقی از نصف النهار گرینویچ - عرض ۳۱ درجه و ۵۴ دقیقه و ۳۰ ثانیه - ارتفاع از سطح دریا ۱۲۲۲ متر.

اختلاف ساعت با طهران - ۱۱ دقیقه و ۲۴ ثانیه

مسافت این شهر تا طهران ۶۷۲ کیلومتر و جاده آن در فصول سال قابل عبور است مدت راه با اتوبوس ۱۶ ساعت و با سوازی ۱۱ ساعت است - نقاط عمده بین راه تا طهران اردکان - نائین - اردستان - نطنز - کاشان - قم - شهری.

راههای منشعبه - راههای منشعبه بشهرستانها و شهرهای مجاور بشرح زیر است:

۱-	یزد	باردکان	۶۰	کیلومتر
۲-	بنامین	۱۶۵	«	
۳-	باصفهان	۳۰۰	«	
۴-	باردستان	۲۵۰	«	
۵-	کاشان از راه اردستان	۳۵۰	«	
۶-	بکرمان	۳۴۰	«	
۷-	بآباده	۱۳۰	«	
۸-	بابرقو	۱۰۰	«	
۹-	بخجور	۱۲۰	«	
۱۰-	بگشن (طبس)	۲۷۰	«	(از راه کویر)

ضمناً بواسطه کویر و مسطح بودن اراضی بکلیه مراکز بخش ها و دهات در فصل خشکی اتومبیل نمیتوان برد.

شهر یزد در جلگه مسطح واقع که از شمال و خاور بکویر مربوط میشود ، طول این شهر از جنوب خاور بسمت شمال باختر در حدود ۳/۵ کیلومتر و عرض آن از جنوب باختر بطرف شمال خاور تقریباً ۳ کیلومتر است هوای این شهر بواسطه مجاورت با کویر گرم

و بادهای گرمسیری نیز توأم با گردوغبار در فصول معینه هوا را تیره و تار مینمایند و میزان باران سالیانه در حدود ۸۰ الی ۱۲۰ میلیمتر است.

آب مصرفی و آشامیدنی شهر از آب انبارهایی است که در زمستان بوسیله آب و رودخانه تفت و قوت پر میشود و ضمناً دارای چاههایی است بمقچهل گر که بواسطه عمق زیاد چندان مورد استفاده نیست. محصول عمده شهرستان غلات حبوبات پسته بادام گرد و خشکبار و صیفی کاری نیز معمول است و ناس بنبه نیز جزء محصولات این شهرستان میباشد .

صادرات - قالی و پارچه های یزدی خشکبار رنگ و حنا و انغوزه بشهرستانها و کشورهای بیگانه قالی با مریکو پارچه های یزدی بکشور عراق و افغانستان.

شغل عمده اهالی این شهر بیشتر کسب و زراعت و صنایع دستی محلی قالی بافی و پارچه های ابریشمی گیوه چینی ابریشم بافی عبا بافی و شال بافی است .

وضع بناهای شهر قدیمی و کهنه بوده ولی در حوالی شهر خصوصاً در قسمت شمال و جنوب خیابان شاهپور ساختمانهای نوساز و تمیز با طرز مهندسی جدید ساخته شده و ضمناً باید دانست که اکثر کوچهای قدیمی شهر سنگفرش بوده و نظیف میباشد - شهر یزد بدو ناحیه ۲۰۱ تقسیم میشود.

شهر یزد قدیمی بوده و آثار تاریخی عمده آن عبارتند از آثار زردتشتیان مسجد شاه - مسجد میرچخماق - مسجد جمعه - بازار چهارسوق - مدرسه شاه ابوالقاسم - بقعه دوازده امام .

خیابانهای مهم این شهر عبارتند از : خیابان پهلوی که از جنوب باختر بطرف شمال خاور بطول ۲ کیلومتر کشیده شده و آسفالت میباشد بیشتر ادارات دولتی در این خیابان واقع است.

دیگر خیابان کرمان - خیابان شاه و خیابان کارخانه اقبال را میتوان نام برد .

از فلکه های مهم شهر فلکه پهلوی - فلکه باغ ملی و فلکه مار کار (دارای ساعتی است بنام ساعت مارکار) و از میدانهای شهر میدان یا چهارراه امیرچخماق (تلاقی خیابان شاهپور و پهلوی) - میدان شاه (وسط خیابان شاه) و میدان خان (جلوبازار) میباشد .

در این شهر دو باشگاه ورزشی - چندین زورخانه - پنج بنگاه باربری چهار مسافرخانه وجود دارد .

در این شهر کارخانجات متعددی وجود دارد که اهم آنها عبارتست از :

- ۱- کارخانه درخشان در خیابان شاهپور محصول کارخانه پارچه های بشمی و نخعی
- ۲- کارخانه اقبال در خیابان خیام محصول کارخانه پارچه های بشمی و نخعی

۳- کارخانه هراتی در خیابان سرسبیل محصول کارخانه پارچه‌های
بشمی ونخی

۴- کارخانه سعادت ناسجان در صحرای آب شور که تا این تاریخ
از آن بهره برداری نمیشود.

۵- کارخانه ریسندگی آقا درامیرآباد که تا این تاریخ از آن
بهره برداری نمیشود

۶- ریسندگی جنوب

ضمناً کارخانه کبریت‌سازی- صابون‌بزی و نوشابه سازی و کارگاه‌های
دستی پارچه بافی- جوراب بافی- شالبافی- عبا بافی و غیره در این
شهر دایر بوده و محصول آنها جزء صادرات داخل و خارج از کشور
میباشد.

مولد برق در قسمت شمال خیابان بهاوی روبروی اداره ژاندارمری
واقع دارای موتور بقوه ۷۳۵ اسب است مولد برق دیگری نیز
در خیابان کرمان جنب مدرسه مارکار در دست اقدام است که ۲۳۵۰
قوه اسب نیروی برق این کارخانه خواهد بود و در صورت دایر شدن
تا اندازه ای تکمیل فوی روشنایی شهر را خواهد نمود
جمعیت و زبان - برابر سرشماری اداره کل آمار سکنه یزد بشرح
زیر بوده :

مرد ۲۴۹۵۹ نفر - زن ۲۶۸۱۹ نفر جمع ۵۱۷۷۸ نفر - در حدود
۴۱۸۴ نفر زردشتی و ۱۹۰۴ کلیسی ۶۹۹ نفر مسیحی و ۲۱۳۱ نفر
مذاهب مختلفه در این شهر ساکن هستند جملاً شهر در حدود ۶۰۰۰۰
نفر جمعیت دارد

زبان مادری اهالی شهر غیر از اقلیت نژادی فارسی بالهجه مخصوص است
اهالی این شهر بلم و دانش راغب بوده و مخصوصاً زردتشتیان در ترویج
فرهنگ و احداث مدارس سهم بسزایی دارند تعداد آموزشگاه‌های
شهر بشرح ذی‌راست.

دبیرستان اعم از ملی و دولتی پسرانه و دخترانه ۵ باب

دبستان ملی و دولتی دخترانه و پسرانه ۲۵ باب - و یک دانشسرای
پسرانه دو کورد کستان ملی و دولتی است ضمناً آموزشگاه‌های شبانه
نیز در محلات شهر دایر است.

بیمارستان‌ها :

۱- بیمارستان دولتی بهاوی در خیابان شاهپور .

۲- « ملی گودرزی در محله زردتشتیان در کوچه سرسبیل

۳- « انگلیسی‌ها در سرسبیل

۴- بهداری شهرداری در خیابان بهاوی
زایشگاه‌ها

۱- زایشگاه ملی بهمن در خیابان کرمان .

۲- « شیروخورشید سرخ جنب باغ ملی .

۳- « زردتشتیان در خیابان کرمان .

۴- « هراتی در خیابان شاهپور (در دست اقدام است)

ادارات دولتی - شهر یزد مرکز فرمانداری شهرستان یزد بوده
و ادارات دیگر آن عبارتند از :

فرهنگ و اوقاف - شهرداری - شهر بانی - دارائی - دادگستری
پست و تلگراف و تلفن - کشاورزی - اقتصاد ملی - بهداری - دامپزشکی
نظام وظیفه - گردان ژاندارمری - بانک ملی - بانک کشاورزی
آمار - ثبت اسناد و املاک - دخانیات - غله و نان - اداره کار
اداره راه .

روزنامه‌های این شهر عبارتند از :

صدای یزد - ناصر - طوفان یزد - شهر یزد - اتحاد ایران که فعلاً
بناوب منتشر میشوند .

گردشگاه‌های نزدیک و چند کیلومتر خارج .

بیلاقات - منطقه بیلاقی شهر یزد در قسمت کوهستانی بوده که اهم
آنها عبارتند از :

۱- طزرچان در ۷۲ کیلومتری جنوب شهر

۲- ده بالا « « « ۴۸ « « «

۳- منشاد « « « ۴۸ « « «

۴- بنادک سادات در ۷۸ کیلومتری جنوب شهر

۵- گناو فشار در ۶۰ کیلومتری جنوب باختر

یزد آباد - yezd-âbâd - ده از دهستان اشترجان بخش فلاورجان
شهرستان اصفهان

۷ ک‌خاور فلاورجان - متصل براه شهر کرد باصفهان .

جلگه - معتدل - مالاریائی - سکنه ۱۱۴۶ - شیعه - فارسی .

آب از قنات - محصول غلات پنبه تریاک برنج - شغل زراعت و جزئی
گله‌داری - صنایع دستی زنان کرباس بافی - راه فرعی .

یمقوب آباد - ya'qub-âbâd - ده مخروبه ایست از بخش
سیرم بالا شهرستان شهرضا .

یمقوبی - ya'qubi - ده از بخش حومه شهرستان یزد .

۱ ک شمال یزد - راه فرعی به یزد دارد .

جلگه - معتدل - مالاریائی - سکنه ۳۱۸ - شیعه - فارسی .

آب از قنات - محصول غلات - شغل زراعت - صنایع دستی پارچه بافی
راه فرعی .

یفران - yafrân - ده کوچک‌کیست از دهستان برآن بخش حومه
شهرستان اصفهان .

۱۹ ک جنوب‌خاور اصفهان - کنار زاینده رود .

سکنه ۵۶ - شیعه - فارسی .

یکه درخت - yekke-deraxt - ده مخروبه ایست از بخش
حومه شهرستان نائین .

ینک آباد - yank-âbâd - ده از دهستان جر قویه بخش حومه
شهرستان شهرضا .

۴۵ ک شمال خاور شهرضا - متصل براه ورزند با زرخواران .

چلگه - معتدل - سکنه ۳۰۸۶ - شیعه - فارسی .

آب از قنات - محصول غلات پنبه تریاک - شغل زراعت - راه فرعی
دستان و در حدود ۲۰ باب دکان و معدن نمک دارد که بطور غیر
مکانتیزه استخراج میشود .

یورتگاه - yortgâh - ده مخروبه ایست از بخش حومه شهرستان
نائین .

یوزستان بالا - yuzestân - bâlâ - ده کوچکیست از بخش
حومه شهرستان نائین .

۴۳ ک جنوب نائین - ۴ ک راه نائین بارجوغ .

سکنه ۳۰ - شیعه - فارسی .

یوزستان پائین - yuzestân - pâin - ده کوچکیست از بخش
حومه شهرستان نائین .

۴۲ ک جنوب نائین - ۴ ک راه فرعی نائین بارجوغ .

سکنه ۱۵ - شیعه - فارسی .

یوسف آباد - yusef-âbâd - ده مخروبه ایست از دهستان
چندق بیابانک بخش خور بیابانک شهرستان نائین .

یونارت - yunârt - ده کوچکیست از دهستان جی بخش حومه
شهرستان اصفهان .

۴ ک شمال اصفهان - ۲ ک راه برخوار با اصفهان .

سکنه ۳۸ - شیعه - فارسی .

یونکی - yuneki - ده از دهستان فلارد بخش اردگان شهرستان
شهرکرد .

۳۰ ک خاور اردگان - ۳۰ ک راه عمومی یونکی به اردگان .

چلگه - معتدل - سکنه ۲۴۹ - شیعه - فارسی لری .

آب از چشمه - محصول غلات برنج کتیرا - شغل زراعت - صنایع دستی
زنان گلیم بافی - راه مالرو .

یونکی - ده مخروبه ایست از دهستان پشتکوه بخش اردل شهرستان
شهرکرد .

سازمان اداری استان دهم

استان دهم طبق سازمان وزارت کشور از ۷ شهرستان (۲۸ بخش ۶۳ دهستان) ۲۱۹۲ آبادی تشکیل شده و جمعیت آن در حدود ۱/۷۰۱/۴۰۰ یک میلیون و هفتصد و یک هزار و چهارصد نفر میباشد - اسامی بخش دهستان و ده هریک از شهرستانها بترتیب الفباء بشرح زیر است

شهرستان اصفهان ۵ بخش ۱۶ دهستان ۵۸۶ ده ۷۴۱۵۴۶ نفر

نام بخش مرکز بخش	نام دهستان مرکز دهستان	نام آبادیها
لاورجان (لنجانات) falsavarjān	آیدغش āy-doqmeç	آیدغش - باغ بهاداران - باغشاه - بدنجگان - برگستان - جعفرآباد - چرمین - چم آسان - چم پیر - چم خرم - چم طاق - چم علیشاه - چم کهریز - چم گار - چم نار - چم یوسفلی - حاجت آقا - خنای الوان - خاک سفید - خنویه - دررباط - دورک دینچه - رکن آباد - زردخوش - زمان آباد - سید آباد - شورچه - صادق آباد - کرکن - فتح آباد - قلعه آقا - کهنه شور - کجویه - کرچکان - کلیشاد رخ - لای بیله - مدینه - ملک آباد - مورکان - نوکوران - هاردک - ممام
	ایجان oeyān	آسیا باد - اشیان - اکبر آباد بالا - بابا شیخ علی - بداغ آباد - بهجت آباد - بیستگان - بیسه - چم گردان - حسن آباد - خولنجان - خیر آباد اله قلی - درچه گلمازان - دیزی - ریز - سورچه بالا - سورچه پایین - سیاه بوم - قرق آقا - قلعه قاسم - قلعه میرزمان - گاریز - کرکوند - کله مسیح - کله مسلمان - کمال آباد - لنج - مبارک آباد مبارک - نوک آباد - وردنمغوات - وینی
	ایترجان octorjān	اردل - اسهرجان - اشترجان - آغچه بی - افچند - اچگرد - باغ ابریشم - باغ وحوش - بچگرد - بندارت - جلاب - جزین - جلال آباد - جرجیل - جولستان - چشم گوشه - حاجی آباد - حسن آباد - باغ ابریشم - حسن آباد خلف زاده - حسین آباد - خیر آباد - دار افشان - درب امامزاده - جزین - درچه پیاز - درچه هابد - دشتچی - دشلو - ریباخون - زاذران - زفره - سلطان آباد - سودرجان - سهر فیروزان - شرودان - طاد - فیلاورگان - فیلهور - فودان - قلعه بیابانی - قلعه میر - قهریجان - کارویه - کافشان - کروج - کلگون - کوسگان - کهریزنگ - کلیشاد - کارمانه - گاونان - لارکیچی - لارگان - مزارع طاد - مزرعه صد - مویان - مهرنجان - ارامنه - مهرنجان ترکها - میان رشید - نرگان - ونهر - هویه - یزدآباد
	گرمکن garkan	آب نیل - احمدآباد - اراضی - اردکان - اسد آباد - اکبر آباد - بارچیان - باغ که - بالان - باغ ملک - بردزاد - پاوا - پلارت - پلارتکان - پیربکران - تمندگان - جوجی - چوشان - چوهرستان - چهاربرج - حبیب آباد - خرم آباد - باغبخون سارک - دار افشان - دارکان - درآمد - دستگرد - دستنا - ده سرخ - دیزگان - ذرار - زردان - سمان - سهلوان - سیاه افشاد - شهاب آباد - صادق آباد - علی آباد - علیشاهدان - فرتخوان - فروشاد - نصرآباد - قلعه سرخ - کزفشان - کلیسان - کوشکچه - مهرگان - میرآباد - نورآباد - وزیرآباد - هراته
نصف آباد	آب گرم - احمدرضا - اران - اسفندواچان - افجان - الور - بودان - تقی آباد - تندران - تیران - جاچا - جعفرآباد - حاجی آباد - حسن آباد - آب ریزه - حسن آباد بالا - حسن آباد وسطی - حسین آباد - شاهدان - حسین آباد - کرون - خرمان - خیران - خیرآباد - دره بیله - دو تو - دولت آباد - سودان - شاهدان - عباس آباد - هوزیرآباد - سکران - علی آباد - فضل آباد - قائم آباد - قراتپه - قلعه ناظر - قیشلو - کردبالا - کردنابین - کوهان - گنهران - معصومی - مزرعه گلاب - مهدی آباد - میرآباد - نسیم آباد - ورپشت - هومان	

نام بخش مرکز بخش	نام دهستان مرکز دهستان	نام آبادیها
<p>نام بخش مرکز بخش</p>	<p>دهق dahag</p>	<p>اشن - حسین آباد (برخوار) - خونذاب - خیرآباد - دماب - دهق - عربستان - سفید نهال - هارویچه علی آباد - گل دره - مزرعه - سوم اشن - مهدی آباد - هینچه.</p>
	<p>جومه بند آباد</p>	<p>اصغر آباد - جلال آباد - جوزدان - سلطان آباد - شاه آباد - قله سفید - قلمه شاه ملك آباد .</p>
<p>نام بخش مرکز بخش</p>	<p>برآن barâân</p>	<p>آباد - آباد سلیمان - ارم پشت - ازوار - اذیران - اسپارت - اسفینا - اندلان - ادزواچه ایچی - باچه - برسیان - برکان - پیله واران - تیمیارت - جاچا - چار - چور - جوزدان - چرخاب چم - حاجی آباد - حاجی آباد ور پشت - حسین آباد - دستنا - دستگرد مار - دولاب - دیداران رحیم آباد - دوران - زغار - زیار - سراب - شوروز - شیدان - فساران - قاره - قلمه زینیه کاج - کاروانچی - کبوترآباد - کرچکان - کرده - کلودان - کلرتان - کدلان - کوهان مار - مهدی آباد - مرشان - نامزاد - وچاره - هرمدان - هرمزآباد - یحیی آباد - یهران .</p>
	<p>جی خوراسگان zey</p>	<p>ابر - ارداجی - آرادان - باطاق - بزبان - بوزان - بیچی - پزارت - بزده - جوهران خاتون آباد - خوابجان - خوراسگان - خدادان - زردنجان - زواق - سلیمی - سسور - سواران سوارباغ - سوارچی - سفندان - سنجوان - مره - سودان - شمس آباد - شهرستان - طامه قله نو - قلمه برتیاچی - کردآباد - کلکان - کلنخواران - کنگار - کشیر - محمد آباد مورنار - میسان - یونارت .</p>
<p>نام بخش مرکز بخش</p>	<p>برخوار borxâr</p>	<p>آدرمناباد - امین آباد - امیرآباد - پروانه - چز - چاله سیاه - حاجی آباد - حبیب آباد حسین آباد - خرزوق - خیرآباد - درمیان - دستگرد - دلینکان - دولت آباد - ذنبی - ده نو رحمت آباد - رحیم آباد - زمان آباد - سین - شاپور آباد - علی آباد - کتایونچه - کر بکنده کشجه - گرگاب - لودریچه - محدودآباد - مورچه خورت .</p>
	<p>برزرود barzerud</p>	<p>تخت بولاد - جلفا - حسین آباد - دستگرد - دنبه - سیجان - قینان - کوله پارچه - مارنان .</p>
<p>نام بخش مرکز بخش</p>	<p>قهاب qohâb</p>	<p>ارزنان - آمرزیدآباد - امین آباد - اندوان - بهاران - جلاوران - جل مرز - جاوان - حسن آباد حس - خیرآباد - دارک - دهنان - دستگرد - داران - زلندی - زمان آباد - سوسارت - شاه آباد علی آباد فتح آباد - فیروزآباد - قهجاورستان - کچلی - کلنجان - گلون آباد - گوزت - گیان لفدان - محمدآباد - مورنان - مولنجان - هتم آباد - هفدان - هفتشویه - همت آباد .</p>
	<p>کراج kerâej</p>	<p>اشکارتند - اصفهانک - پیشه - پیادان - پیدان - پیزادان - چربان - چوم - حیدرآباد - دشتی دنارت - راشنان - روان - روش باداران - صادق آباد - قلمه شور - قلمه مردان - کبچان کویچی - میرزا علی رضائی .</p>

ش جوم

نام بخش مرکز بخش	نام دهستان مرکز دهستان	نام آبادیها
سوله	Sedeh سده	احمدآباد - احمدآباد وازبیچه - آدریان - آزادان - اسفریو - اشنان - اصفراآباد - آفران الیادریان - اندان - بابوکان - برزان - بهارانچی - بهرام آباد - بیدآباد - تیرانچی - جاودان جروکان - جعفرآباد - جوآباد - جوزدان - درباغ شاه - درباغ مهباز - دستجرد - قداره - دستجرد مورچا - دهجی - دنیان - رینان - زهران - سیدان - سودان - سه پله - عاشق آباد - فردوان قلعه آقا - قلعه امیریه - قلعه فروشان - کارلادان - کرطمان - کرم - کفشران - ککنان - کلیجه کنیران - کوچان - کونک - کوهانستان - گودرودخانه - گورتان - لادان - لمچیر - مار مار موجان - نازدان - نصرآباد - ولاشان - ولدان - وازبیچه - هرستان
کوه شایه	جومه کوه شایه Hume- kub-pâye	آب چوبه - اروجه - بادا فشان - برزآباد - تودشگ - تودشگو - جبل - جزه - چندابه - چشوقان حاجی آباد چشوقان - حاجی آباد کوبا - حاجی حسن - حسین آباد - خان آباد - دخرآباد - دولت آباد زفره - سجزی - شریف آباد - عنون آباد - فشارک - فیض آباد - قلعه بالا - قهی - کبر کچی - مشکنان - ملا احمد - وج - ورتون - هاشم آباد - هرند
رودشت	rudact	ابوالخیر - اشکهران - اژیه - باجیک آباد - باقرآباد - بلان - جنبه - جندان - خرم - خورجان خویا - رنکه - سریان - سکان - سبل آباد - سویچی - سهران - سیان - سیچی - سیدان - شاکرم شاهتور - شریف آباد - شهرستانه - طهمورسات - فارغان - قلعه ساربان - قلعه سیان - قاهه - عبدالله قشان - قورتان - کوبا - کفران - کفرود - کلیشاد - کمندان - کیشی - گلیر - مارچی - مادرکان ورزنه - هاشم آباد - هلازته
شهرستان اردستان ۱ بخش ۴ دهستان ۱۱۶ ده ۶۲۴۸۴ نفر		
تان اردستان (اردستان)	بالا bâlâ	آستانه - آونج - بابا حاجی - باقرآباد بقری - بقم - توتکان - جنبه - چاهریسه - حسن آباد سفرین ده گردیان - رونق - سرهنکجه - شورغستان - شیده - شیرازان - علی آباد - فیخود - کچوسنگ کسوج - گلرمل - گونیان - لاسیب - همبر - همسار
	پائین pâin	اسکواآباد - انجلیه - بابا احمد - تل آباد - جزستان - جنت آباد - خروزه - درباغ - زاغل - سفیده سهران - شهرآب - طورزن - قهار - کچومتقال - مزد آباد - مهرآباد - نصرند - وین هندوآباد
	گره سیر garmisir	امیدان - امین آباد زواره - باقرآباد زواره - تجره - تلک آباد - جان آباد - جعفرآباد زواره جعفرآباد موغار - چهارمیل - حاجی آباد سیدرحیم - حاجی آباد مهاباد - حبیب آباد - حسن آباد زواره - حسن آباد مهاباد - حسین آباد حاجی محمد تقی - حسین آباد زواره - حیدر آباد خشک آباد - دولت آباد موغار - ده نایب - ده نو محمد آباد - ده نومها باد - رحمت آباد موغار - زواره سمادت آباد - سهانیه - شلوق آباد - عباس آباد زواره - علی آباد اربابلی - علی آباد عبدالکریم علی آباد منصوریه - کچورستانق - کریم آباد - مین آباد - موغار - مهاباد - نجف آباد - نصرآباد نیرآباد - همت آباد
	برزاوند harzâvand	آشنان - توران - جامکان - جن آباد - حیدرآباد - خاروان - خیرآباد - زفرقند - سرخ آباد سلیمان آباد - سناآباد - شاهکوه - صالح آباد - صفی آباد - علی آباد - فران - قهساره - کجان - کهنک کیچی - مار - ماربن - مارچوبه - مبارکه - مهراوران - نجف آباد - نهوج - نیسیان - ونیش

شهرستان شهرضا ۲ بخش ۲ دهستان ۱۲۷۷۹۸ نفر

نام بخش مرکز بخش	نام دهستان مرکز دهستان	نام آبادیها
حومه شهرضا شهرضا	سیرم پائین Semiroim pâin	آبرو - اسفرجان - اسمعیل ترخان - بورجان - بوده - جبزه - حسن آباد - حسین آباد - حوض ماهی - دزج - دولت آباد - دهاقان - دهنو - سرارور - شاهکوک - شیخ آباد - طالعونجه - عطا آباد - علی آباد - قبیوان - قیشلو - قهنویه - قه - کرویر - کره - کیان آباد - گنج آباد - لاریجه - لار - محمود آباد - موسی آباد - مهدی آباد - تنه - نهچر - هفت یکی - همکین هونجان - یحیی آباد
	حومه بالا و پائین hume - bâlâ pâin	اسفه - اسفهلار - امین آباد - بابوکان - باغ سرخ - بوان - برزان - جعفر آباد - جلال آباد - خرو آباد - خیر آباد - دهک - رکن آباد - زیارتگاه - سپهر آباد - سولار - شاهرضا - شاه دزازه - علی اکبر - عباس آباد - علی آباد - علی آباد مہیار - هرو آباد - قمرجم - قرام آباد - گرم افشار - ماران - معدیه - مسینه - مقصودیک - منوچهر آباد - مہیار - میر آباد - وازنان وشاره - وصف - ولندن
	جرقوبه بالا و پائین jarguye	احمد آباد - آذرخواران - اسفنداران - اله آبادزند - اله آبادینچال - پیکان - حادث آباد - حسن آباد - حسین آباد - حیدر آباد - خارا - دستجرد - رامشه - سعادت آباد - سیان - فیض آباد - کمال آباد - گچ آباد - مالواجرد - مبارکه - محمد آباد - مزرعه عرب - نصر آباد - نظر آباد - نیک آباد
سیرم بالا (سیرم بالا) Semiroim bâlâ	آب ملخ - امیر آباد - بازارگه - بارند - باغ شهباز - بیده - تل محمد - تک بران - چشمه علی - چهاراه - حاجی آباد - حسن آباد - اهرم - حناء - خفر - خینه - دزگرد - دلی - رود آباد - روچه - رهیز - سولکان - سیور - شهید - شیبانی - قلعه قدم - قات کیفته - که - کهنگان - کیفته - کنجگان - لرکش - ماندگان - مورک - مهرگرد - فرمه پائین - نقل - ونک - هرمز آباد	
شهرستان شهرگرد ۴ بخش ۱۵ دهستان ۲۴۸۸۴۰ نفر		
حومه (شهرگرد)	لار Lâr	احمد آباد - ارجنک - اسد آباد - اشکمتک - آق بلاغ - اوج بناز - این یکی - بارده - بن - بهرام آباد - پیر بلوط - چالشر - چلوان - چم چنگل - چم چنگ - چم خایفه - چم زین - چم عالی - چم کاکا - غوی دشتی - زانیان - سامان - سوادجان - سودجان - سورشجان - سیرک - شمس آباد - شوراب صغیر - شوراب کبیر - شهرک - شیخ شبان - صادق آباد - طاقانک - قرا قوش - قوچان - قهرخ - کاکلک - کاهکش - کنک - کرسنگ - گرمدره - لاطان - مارکده - مرغ ملک - مصطفی آباد - نافع - وانان - وردنجان - هارونی - هرچگان - هفشجان - دوره
	میزدج mizdaj	اسعدیه - باباحدر - بردنجان - جوقان - چقاهت - چلچله - ده چشمه - راست گوشه - عیسی آباد - فارسان - فیل آباد - کران - گوجان - گوشه
لردگان	تنگ غری tang-gazi	آبخوره - آبکاسه - امید آباد - نواستکی - بهرام آباد - بیدگان - بزرک - پیدنی - توفسفید - چهار موران - خاکمی - دولت آباد - دیبه - راک - زهرمار - سفید دانه - سیل گاه - قلعه مہمد - کیکاوش - کونک - گردو بالا - گردو پائین - کرودره - لجن دره - میه - پیرگان

نام دهستان مرکز دهستان	نام بخش مرکز بخش	نام دهستان مرکز دهستان
نام آبادیها	نام دهستان مرکز دهستان	نام بخش مرکز بخش
چلگرد - خسرو آباد - دارگان - دهنو - رضی آباد - سفید دیوان - فانی آباد - قاسم آباد - قلعه نك کارکان گلچین - گل کوشکک - محمدآباد - میان رودان - نیاکان .	شوراب churâb	ان Iordegân (اردگان)
آب چنار - ارمند بالا - ارمند پائین - آقایی - اینگک - بارز شوار - باغ نار - برآفتاب میلاس بردبر - بیدله - پل بریده - پیران - تل ماران - تنگ گاوره - خوب نساء - چالبدان - چاهگاه - چرکن چله گاه - چنار - چیکو - درکه - دره - دشت ارمند - دلی - دهنو بردبر - ده نومیلان - ریگ - زرین دره ساطح - سردشت - سرقلعه - سید محمد - شش بهره - شش بهره بالا - شهیدان - شیران بر آفتاب صالحات - طلایه - کرف - کهال - کهبان - کینک - گرازبک - کلال میلاس - گل گچی - گوشه مشک دوزان - منج - منجر موئی - مورسور - میلاس - ناغان .	جاتکی Jânaki	ان Iordegân (اردگان)
آلونی - بابا منصور - باغ بهزاد - برجویی - بشته - جوانمردی - چشمه ابدال - چشمه علی - حسن هندویی دورهون - دومکان - ده تورکان - ده توت - ده چنار - ده رشید - ده صحرا - ده علی - دینار عالی سادات - سرتنگ - سلجچین - سیله - سینی - شاه قریه - فیض آباد - قلعه افغان - قلعه چه - کلاموئی کوشک - گردبیشه - له دراز - مدملیل - مزعل - ناصرآباد .	خان میرزا xân-mirzâ	ان Iordegân (اردگان)
آب گرمک - ابوالحق - امراء - امران - بدر - بیژن - بیدستان - بروز - چهارده - خواجه لک درویشا - دره بید - دشت پاگرد - دم آب - ده چنار - ده سوخته - ده کهنه - سندگان - سهل آباد - شاه نجف شیر مرد - فرح - قلعه سوخته - کلوازی - کندر - گرداب - مال خلیفه - میشان - میلان - میناب یونکی .	فلارد felârd	ان Iordegân (اردگان)
ایران - تشنیز - جفرآباد - خراچی - خیرآباد - دره گرم - دزک - دستگرد - دستینا - دهنو - سرتشنیز سلم - سورک - شلمزار - قلعه نك - قلعه سلم - گهرد - گیشنگان - موسی آباد - همایی .	کیار Kiyâr	ان Iordegân (اردگان)
آدرگان - آق بلاغ - امام قیس - بلاچی - بیژگرد - پیرآباد - چاه چهل گزی - چرمهینه - چم گاو حاجی آباد - حذرآباد - خانی آباد - دستگرد - زوردگان - سفیددشت - سناگان - سنگچین - سیف آباد سیوک - شاه بلاغی - فاتح آباد - فرادبه - قلعه مہکا - کتک - کردشامی - کلبی بیک - کنارک بالا - کنارک پائین - گلوگرد - لبراشگان - امام آباد - معوره - مورچگان - نصیرآباد - وستگان .	گندمان gandomân	ان Iordegân (اردگان)
آب سفید - باددره - چشمه - چشمه خواجه - عباس آباد - عزیزآباد - غراب - کوران - کوی - گوراب - لشر مراد آباد .	دیناران dinârân	ان Iordegân (اردگان)
اتوی - آرته - الکی - انجیرتون - باز آباد - باغ چنار - بردگپ - ترکی - تلخدان - تشنوی نوا - جیران - چم قلعه - چن گل - درک - راکه - رباط - سه جو - شرمک - شنگی - شو - طبرک - طلورد فریک - کریم آباد - کچور - کندهی - کنگرستان - کیارس - بالا - کیارس پائین - گاو شیر - لائی لر - محمدآباد - مورز - میان دهان - نصرآباد - وراب - هوشوت	بازفت bâzofte	ان Iordegân (اردگان)
بوگر - ده کهنه - رفن - سرخون - سرمازه - سونک - شامی - کاهیدان - گل شور - گندمکار مسن - ورزرد - وقفی .	میانکوه miyân-kuh	ان Iordegân (اردگان)

نام بخش مرکز بخش	نام دهستان مرکز دهستان	نام آبادیها
اردل ardal	دو آب do-âb	افسر آباد - امیر آباد - جمال آباد - حاجی آباد - دزک - بزک - سیاوش آباد - صفا آباد - صمصامی فخر آباد - کوفی - گل سرخ - مالک آباد - منصوری
	بیرگان biregân	آب باریک - بختیار آباد - بدامین - برجفت - چگانه - چم آباد - چنار - حاجی خلیل - دزک - شاه عبدالمظیم شهریاری - گردو - گل آباد - محمد آباد - مروارید - ملک آباد - موردل - نصیر آباد - یاور آباد
	پشت کوه poct-kuh	آب کلو - آلیکوه - باجگیران - بالا - برنجگان - بهشت آباد - تخته چوب - جقدان - جوزستان جهان - چهل - چهار طاق - چهاراز - درویشان - دره بید - دره عشق - دره یاس - دشتک - دم آب دوازده امام - دو بلان - دورک - ده حاجی غلام - ده کهنه روگر - ده کهنه موسی محمد تقی - دهنو بالا دهنو پائین - رستم آباد - ریگک - زرمستان - سرپیر - سرتنگ - سرچاه - سردک - سرکون بالا سرکون پائین - سرمور - سنگ بیل - شیخ محمود - علی آباد - قلعه درویش - قلعه رشید - کاج کرچ باک - کرچ پائین - گل سفید - محمد آباد - مریک - معادن - ممسنی - نساء - هفت پیر
شهرستان فریدن ۲ بخش ۶ دهستان ۲۶۹ ده ۱۴۹۴۷۹ نفر		
داران داران) حوم	کارجمبو karjambu	آرتی جان - ازناوله - استخر بردی - باغ مادی - بسیان (بصیرنان) - بلطاق - بلتیجه - تخما قلو تی کرت - حسین آباد - خلعت پوشان - خلیل - دبانلو - دره ساری - دره سوخته - دره حوض ده رجب - ده توشمان - شاه عایت - شاه واد پائین - شاه ولد بالا - قره بلطاق - قلعه اخلاص قلعه بهمن - کرت - ماربر - ماهورک - میر آباد - نوغان بالا - نوغان پائین - هادان - هلاغره هن و کش
	چادگان Cadegân	آب بونه - آبادچی - اسکندری - اسکندری نساء - ایسی سو - انالوچه - اورگان - اوزون آخار بابادگان - بردشاه - بلبر - جمالیچادگان - حسن آباد - حیدری - خویگان پائین - ده کلعلی رزوه - سمندگان - سینگرد - عادگان - علی عرب - فراموشجان - قرقر - قلعه فولادی قلعه منصوری - قلعه موسی خان - قلعه شاهرخ - کمینک - کشیزگان - مشهد کاوه - معروف آباد مندرجان - موغان - ننادگان - واژگان - یاسه چاه - یانچشمه .
	گرچی gorji	آخوره - آغچه - افسوس - آقاگل - بادجان آخوره - بیژکرد - بوئین چقادر - حاجی فتحعلی خویگان آرامنه - داژگان - داشکین - ده سور - زرنه - سروشگان - سنگ باران - شاه یوردی شش جوان - قلعه خواجه - مقاندر - میاندشت - میلاگرد - هزارچریب .
	ورزق varzaq	آلشجرد - اوزون بلاغ - بادجان ورزق - بزمه - چقا - چهلخانه - چپگان - حضور - خلیج خسلو - خنک - دامنه - دره بید ملامیرزا - دره خشک - دهق فریدن - سفت جان - سواران - سیلاب شاه بلاغ آرامنه - طرار - غرغن - قفر - قلعه ملک - قوهک - قودجانک - کدیرم - گنجبه ماینده - نماگرد - نهرخاج .

نام بخش مرکز بخش	نام دهستان مرکز دهستان	نام آبادیها
آبخوره	mugui موگویی	<p>ابول - آچک - اله آباد - اناعشت - آنیاز - باباخرو - بندر - بهرام آباد - بیراهگان پس خوبخ - تلو - تزره - تنگ دوزان - جغ جغ - چاله بهار - چاله خلیل - چال چرانه - چنیورت جیبک - حسین آباد یانچشمه - خاک پری - خراسانک - خوشمه - خویه - دربند - بشندگان - بهنا دره بادام - دستگرد - دره چيله - دورک - دولده - دنو - راجه - ذک - ذرک - زرد مهره زمستانه - سرتنگ - سرداب بالا - سرداب پائین - سرسید - سر قلاع - سکان - سیبک - سیرزار - سوه شاه بلاغ موگومی - شاهان - شوله - صالح کوتاه - طرزه - کاکون بالا - کاکون پائین - کاکونک کاهگان بالا - کاهگان پائین - کرزم - کرچگان - کسد - کلوسه - کران - کولاد - کوهگان - کوه کله نر - گوراب - کوه - گوهر دره - لبد بالا - لبد پائین - مازوهرگان - مزا - مزرعه سیب مزرعه شیخ فاضل - مزرعه خرم ده - مزرعه میر - مز گوشه - مصیر - دارنان - و از گه بهنه وزوه - وهرگان - وبه - هفت چشمه - هه - هیرموسنان - هیزم .</p>
آبخوره	Genarud چارود	<p>آخوره - اصفهانک - باغ ناظر - برد آسیا - برد شیر - بنومزائی - بنو هلیل - برمه بالا - برمه پائین پیر گلی - تهلیکی بالا - تهلیکی پائین - چشمه گان - چهل چشمه - خراسانک محمد جلال الدین خرسانک محمود صالح - خر گل - خشتی - درک آباد - درکان - دولت آباد - دره بالا - دره ده دره گان - دره مهر یلی - دره باد بالا - دره باد پائین - دره زرگران - دره سیب - عجم - قلعه زنبور قلعه سرخ - کلیچه - کوگانک - گاوخت - گگ - چهل چشمه - گیاهخت - لکاله - ملک آباد - میدانک بزرگ - میدانک کوچک - وریاد - ونک - هرمانک</p>

شهرستان نائین ۲ بخش ۳ دهستان ۲۶۷ ۵۳۹۳ نفر

بخش حومه نائین	نائین nâin	
		<p>آب چوئیه - آب شیرین - ابراهیم علی - آبی آباد - ارچنک - ارزنجه - ارور - اسد آباد - اسفیجان اسفیجان بنوید - اشکنان - اشکنان جوی آباد - اشن آباد - آقا حساب - اله آباد - امروده امیر آباد - امین آباد - اندر - اوشن بالا - اوشن پائین - آهنگران - بافران - برز آباد - بروز برگشاد - بلاباد - بلان - بنوید بالا - بنوید پائین - بیک آباد - بیل آباد - بیچه - پندستان - برکان ترکه پائین - ترکه بالا - تنگستان - توتچوئیه - تبوگچه - جزستان - جزلان - جزم آباد - جعفر آباد جلال آباد - جلال آباد گلستان - جوزدان بالا - جوزدان پائین - جوی آباد - چاه سفید - چاه نرم چم - چیر بالا - چیر پائین - حاجی آباد - حاجی آباد بنوید - حاجی آباد خان - حاجی آباد حاجی کاظم حاجی آباد سلطان نصیر - حاجی رحیم - حافظیه - حسن آباد - خیر آباد - حسین آباد - حسین آباد حسین آباد بافران - حسین آباد عاشق - حسین آباد فوداز - حسین آباد مزیک - حمیری - خفش حیدر آباد - خارزن - خالق آباد - خربشت - خرچم - خرم آباد - خوانده - خوننی سلطان نصیر - خوید خیر آباد - خیر آباد - مانده گی - درازه - دولت آباد - دولت آباد چم - دهنو - دیزبان - رحیم آباد رزه - رستم آباد - رومنه - زرده - زرشک - زمان آباد - زندان - زنگی آباد - سبحان - سپرو سروشک - سلامتی - سلطان پیر محمود - سلطان نصیر - سلطانیه - سنگیج - سهیل - شوره - شمس آباد شهاد - شبخ آباد بافران - شیخ آباد پندستان - صادق آباد - صالح آباد جوی آباد - صدر آباد صفی آباد - طلوقکو - عباس آباد گچی - عباس آباد ملکان - عزت آباد - نیستانک - عزت آباد هنده چوب - عشرت آباد - عنیف آباد - علی آباد بافران - علی آباد بنوید - علی آباد سلطان نصیر فخر آباد - فرح آباد - فرح آباد سهیل - فریدن - فریدون - فرداز - فهید - فیض آباد ارور</p>

نام دهستان مرکز دهستان	نام بخش مرکز بخش	نام آبادیها
nain	بخش حومه نائین	فیض آباد حاجی کاظم - قادری - قلی آباد - کاج آباد - کافی آباد - کچو - کد نویه کرم آباد - کم آباد - کمال آباد - کمر سره - کوچه گزی - کوشکویه - کوشیر - کهنویه کیجا بیچه - کینسرو - گانه کیجان - گچی - گل چی - گل آباد - گلستان - گنویه - گور آباد لاغر - لرستان - لطف آباد - لطفلی - مارچوئیه - ماز مهر آباد - ماز مهر آبادچه - ماندگی بالا ماندگی پایین - محمد آباد محمد آباد اوشن - محمد آباد بالا - محمد آباد پایین - محمدی - محمود آباد کمال آباد - مردوید - مردوید - مرغ بالا - مرغ پایین - مرچوئیه - مروارید - مروان - مزرعه احمد - مزرعه بالا - مزرعه بنویه - مزرعه تک - مزرعه چه - مزرعه حاجی حسین - مزرعه درویش مزرعه سلطان نصیر - مزرعه سوتراب - مزرعه شاه - مزرعه شاه اسماعیل - مزرعه نو - مزیک مصوم آباد - معین آباد - ملکان - موسی آباد - مهدی آباد - مهر آباد - میرشولی - نجف آباد نجف آباد جوی آباد - زرگور - نوجوک - نوشی - نیستانک - واز بنده - واز چیر - واشه - وریا ورپشت - ولی آباد - ون آباد - ونستان - ونستان سلطان نصیر - ونکیل - هاشم آباد - هامون آباد هامون آباد مزیک - هر مز آباد - هاباد بالا - هاباد پایین - همت آباد خیر آباد - همت آباد سلطان نصیر هنده چوب - هید - بکه درخت - یورتگاه - یوزستان بالا - یوزستان پایین
انارک anarak	انارک (انارک)	اسمیلان - انارک - بیوک - چاه گربه - حاجی باقر - حاجی مهدی - صدر آباد - عبدالکافی - عین علم حاجی باقر - مملا
jandag- biyâbânak	بخش بیابانک (خور)	اردی - ایراج - بیاضیه - چندق - چاه ملک - چوبانان - حاجی آباد زرین - حجت آباد - خور - خنج - دهنو ظاهر آباد - عروسان - غفور آباد - فرخی - گرمه - مزرعه مصر - مهرجان - نیشابور - هفتومان
شهرستان یزد ۱۱ بخش ۱۷ دهستان ۲۶۵ ۵۷۴۶۶۲۲۰ نفر		
ندوشن naducan	(خضر آباد) خضر آباد	خمیان - دولاب - سورک - صدر آباد - علویه - میل سفید - هنومرور
کذاب kazâb		اتابک - بامکان - دربرز - شورغین - طاحونه - قوام آباد - کافی آباد - هامانه
حومه شهر بابک hume - cahr babâk		استبرق - اشکور - برقه - بهزاد فرح - بیرجیل - حصارویه - ده شادویه - رباط - رومنی زنیل آباد - سادات - شریک آباد - عباس آباد - علی آباد - قات النوح - گودگز - کهرت مورویه - موسی
میمند meymand		آبدر - افکویه - اویز - برز - پا قلعه - پورکان - پیش استاد - چنار - ده شتران - ریه کرم - گلاب - مرج - منصور آباد - میمند
جوزم دهج Javazm - dahaj		اندرا - بادامستان - بن توت - چادرچی - خیر - دغندر - دهج - رنجقان - روگوشویه - زارویه سروشک - سنجک کوه - طزرچ کم - رخ - کم سفید - کهنک - گدنه - گریز - گوزستان - مداو مراع - مسینان - میدوک - ندیک - هرناشک
هرات مروست Harât-marvast		تاج آباد - نقی آباد - جواد آباد - رحمت آباد - زین آباد - سلیم - صاحب - فتح آباد - قاسم آباد کوشک - مبارکه - مروست - هاشم آباد - همدان

شهرستان یزد

نام بخش مرکز بخش	نام دهستان مرکز دهستان	نام آبادیها
حومه (یزد)	حومه hume	ایرندآباد - احمدآباد - اهرستان - حسنآباد - خرمآباد - خرمشاه - خیرآباد - دهنو رحمتآباد - سحنه - سردوراه - سید میرزا - عیشآباد - قاسمآباد - کسنویه - کوچه بیوک گرد فرامرز - محمدآباد - محمودآباد - مریمآباد - مهدیآباد - نجفآباد - نصیرآباد نصرتآباد - نیمآباد - یعقوبی .
نیر (نیر)	پشت کوه poct-kuh	اردان - ارنان - بخ - باز - باغبید - باغمیان - بناد کوک - بورق - بیداخوبید - بندر-توران پشت - چاهوک - چنار - حسینآباد - حیدرآباد - درب باغ - دره زرشک - دشتآباد - دهشیر رشکویه - زردین - سخویه - سنگدراز - شواز - عبدالله - فخرآباد - کاریز - کهرویه میرهاشم - نیر .
خرانق xarânoq	رباطات robâtât	اشکالو - انجیرآوند - پشت بادام - توت - چاه تنک - دربید - رزین - ساغند - شهرنو - طامهر کالند - گزستان - مزرعه میرها - مستان - هامانه .
مهریز (مهریز)	حومه مهریز hume- mehriz	ابراهیمآباد - باغ دهوک - بغدادآباد - پشهآباد - چاه مورتین - حاجی حسین - حاجی زین العابدین خورمیز - خویدک - سریزد - عصمتآباد - فهرج - کرده کوه - مغلسمون - مداوار - مزرعه شور مزویرآباد - منگاباد - مهر بادین - هر فته .
میانکوه	میانکوه miyân-kuh	بافیآباد - بنادک - ثانیآباد - حمینآباد - دره - طزرچان - طرنج - فخرآباد - گاوا فشار گور - منشاد - هندش - هنزا .
اشکالر ackezar	رستاق rostâq	ابراهیمآباد - الهآباد - بندرآباد - جعفرآباد - جمالآباد - حاجیآباد - حجتآباد - حسنآباد حسینآباد - زارچ - شرفآباد - شمس صدرآباد - عزآباد - عصرآباد - علیآباد - فیروزآباد مجمومرد - محمدآباد - مهدیآباد - میونه - همتآباد .
تفت (تفت)	پیشکوه pic-kuh	باغشاه - بردستان - چم - حسنآباد - حسین - خلیلآباد - دره شیر - زینآباد - سانجیآباد شاهآباد - شریفآباد - صادقآباد - صمصامآباد - علیآباد - فراشاه - فیضآباد - گلویک مبارک - مزرعه آخوند - مزرعه حاجی علی عسگر - نصرآباد
باق (باق)	بها باد behâbâd	احمدآباد - اسفنگ - بمویه - بنستان - برنیآباد - پرکوشک - چادیکان - چله خانه - حاجیآباد خیرآباد - درب همز - درند - ده جمال - ده عسگر - زار گوئی - زدیگان - سنجدک - علیآباد فضلآباد - فودیج - کریمآباد - کویجان - ندن - هیجان .
باق (باق)	حومه باق hume- bâfq	باجگان - باغدر - باقرآباد - بهنویه - جزستان - جوزی - خودیان - دارستان - درب سروئی ده شمس الدین - دهک - ده سرزه - دهو - شادکام - شیطور - صیدآباد - قنارم - کوشک - مبارک نارگان - ندکوه - هرزان - هتسک

نام آبادیها	نام دهستان مرکز دهستان	نام بخش مرکز بخش
<p>احمدآباد - اروچی - اسدآباد - اسدآباد پائین - اسفندآباد - بداف - تقیآباد - تیزک - حسینآباد خرمآباد - خضرآباد - ده عرب - رئیسآباد - شمسالدین - شهرآباد - شهراسب - صادقآباد صفیآباد - فراغه - فیروزآباد - فیضآباد - لجمیان - مدومیه - مریمآباد - مهرآباد نصرتآباد - هارونی - هروک - هیک</p>	<p>ابر قو abarqu</p>	<p>ابرقو (ابرقو)</p>
<p>امیرآباد - بارجین - بدرآباد - بفرومیه - بیده - حسنآباد - خانقاه - دهآب - رکنآباد شاهجهانآباد - شورک - فیروزآباد - کاظمآباد - کلانتری - محمودآباد - مهرچرد - یخداون</p>	<p>میبود meybod</p>	<p>اردکان اردکان</p>
<p>ارجنان - اشینجه - جلالآباد (کذا بجه) - چاهافضل - خلیلآباد - درین - دزجوع - سروآباد سروپائین - شمسآباد - عنترآباد - فخرآباد - مزرعه نو - وراعون - هتادر - هلیل - عنو</p>	<p>عقدآ aqdâ</p>	
<p>احمدآباد - اردکان - نرکآباد - شریفآباد - صدرآباد</p>	<p>اردکان ardakân</p>	

