

شهرستان ایلام

شماره ۲۰۰ ۰ ۱۰ ۲۰ ۳۰ کیلومتر

مركز شهرستان خرمین دوه
راه آهون
راه شوش
راه فرعی
راه بارو
رودخانه
حدود شهرستان
نام بخش

این نقشه از نظر رنگت بر اساس این تقسیم شد است

شهرستان شاه آباد

ان

شهرستان خرمین

شهرستان

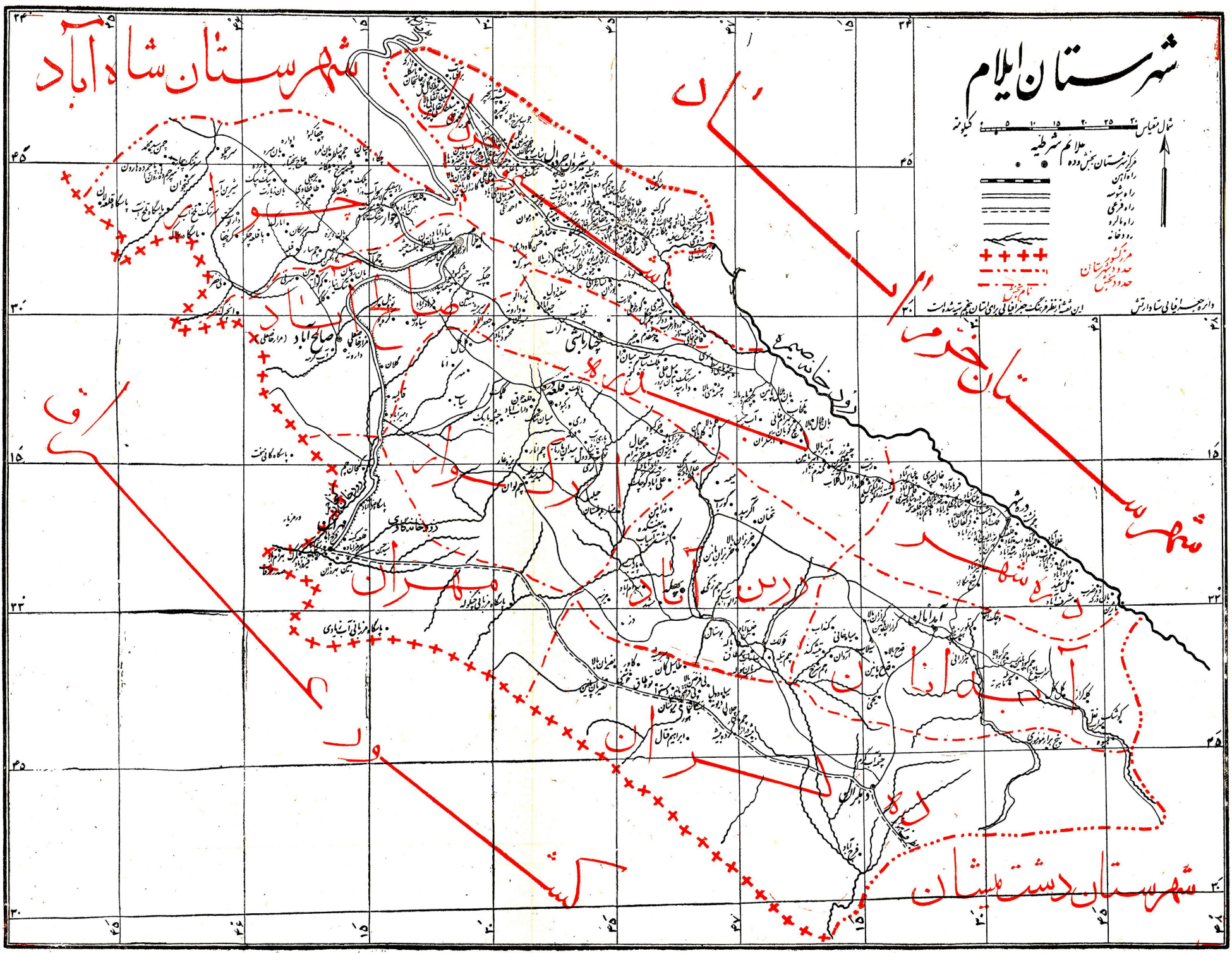
شهرستان آملان

شهرستان آملان

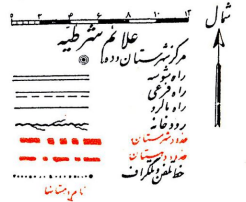
شهرستان آملان

شهرستان دشتستان

شهرستان



شهرستان پجار



دارمهرانی تادارش
این نقشه از نقشه خزانگی برای سال ۱۳۰۵

بخش تکاب
مراغه

سیاه منصور

دانی

بخش دیواندره
سنندج

سیلستان

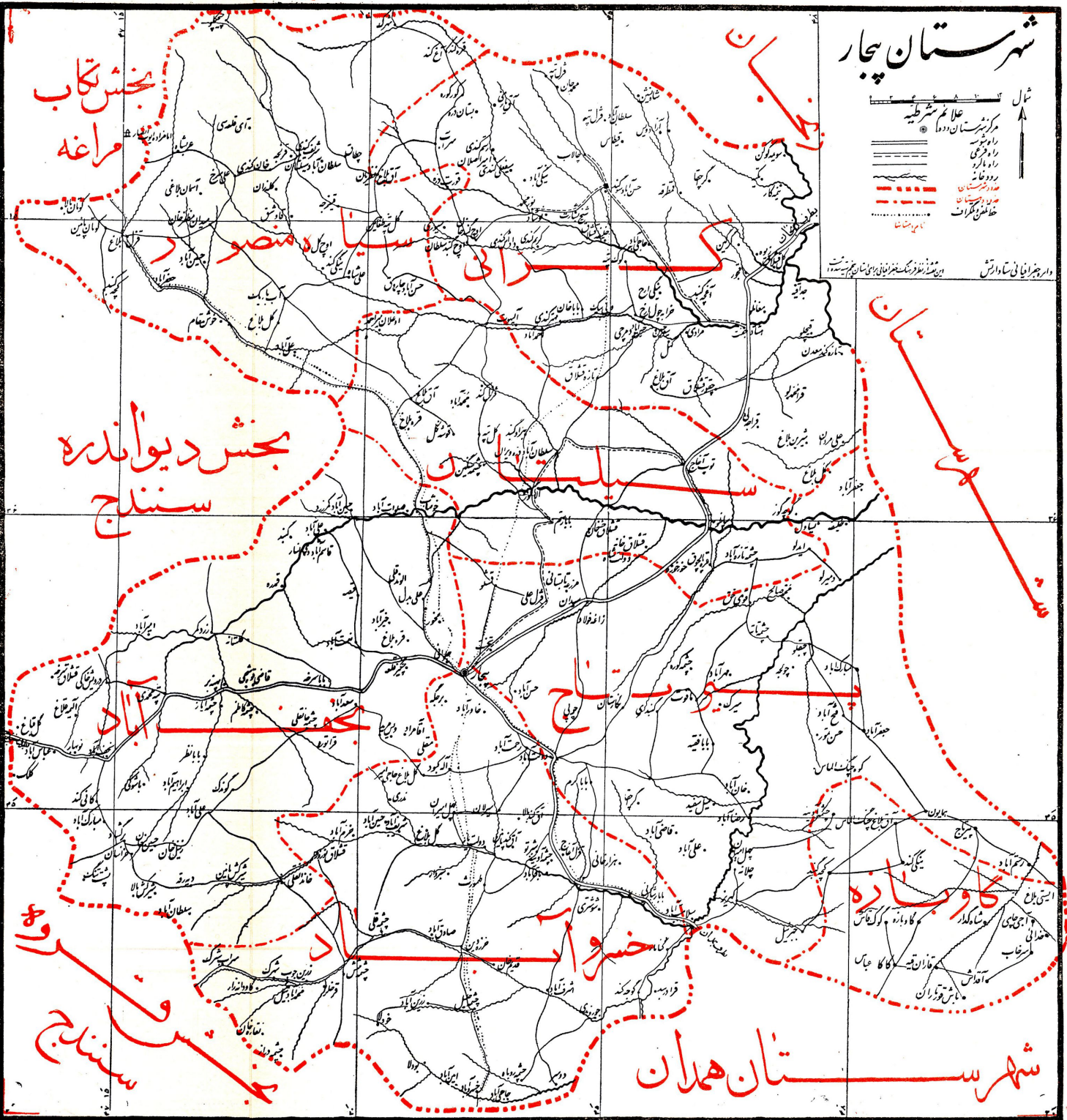
کامیار

باج

کاردستان

شهرستان همدان

بخش سنندج



شهرستان مهاباد

کتاب مصب الالبسکی

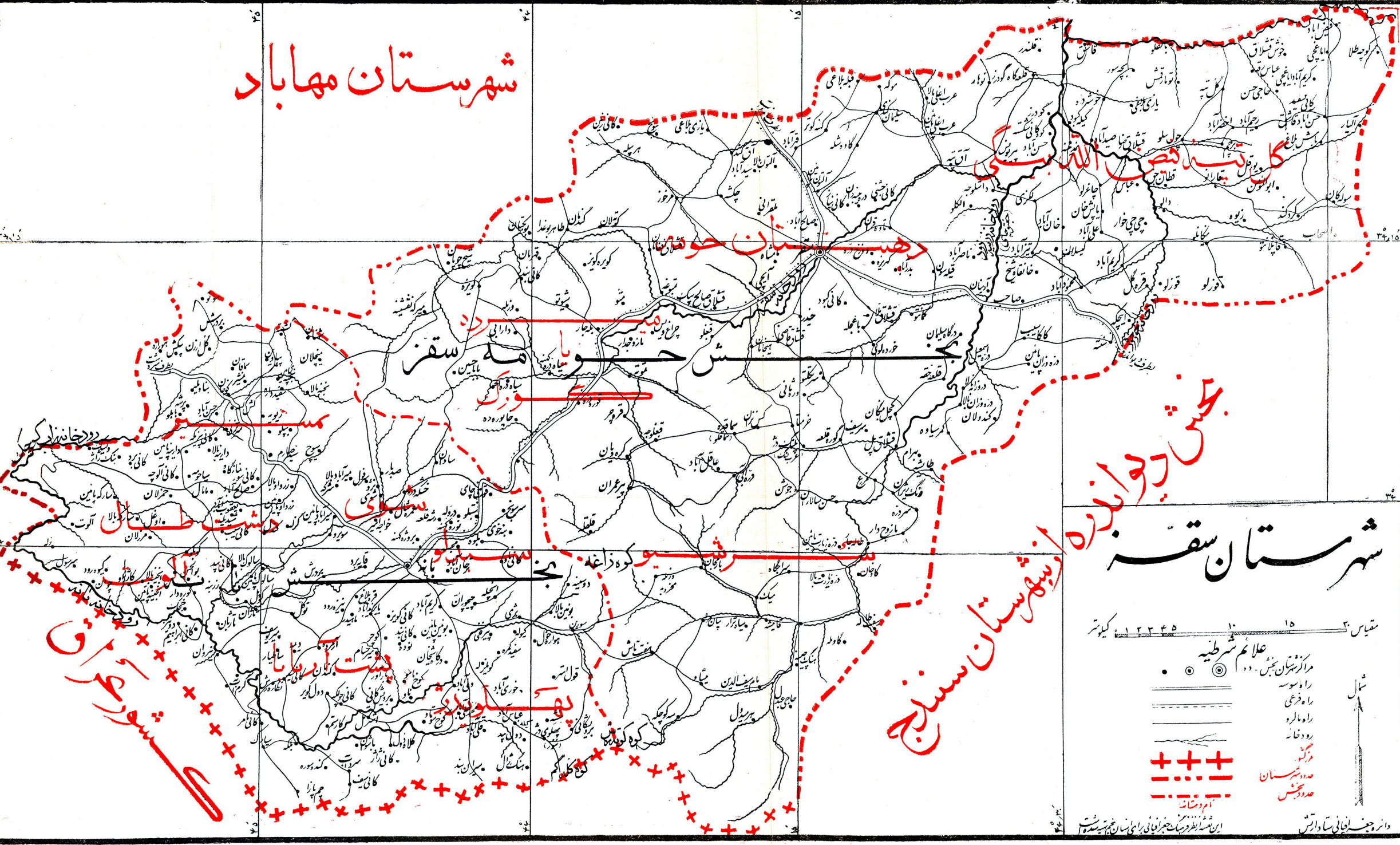
شهرستان خوار

شهرستان سقز

شهرستان سقز

شهرستان سقز

شهرستان سنندج



مقیاس ۰ ۱۰ ۲۰ ۳۰ ۴۰ ۵۰ کیلومتر

علامت سرطیه

مرکز شهرستان

راه آسفالته

راه فرعی

راه مالرو

رودخانه

قره

حد شهرستان

حد بخش

نام دهستان

دائرة جغرافیائی سادات اترش

این سند در سال ۱۳۰۴ خورشیدی برای پانزدهمین بار تجدید شده است

شهرستان تکاب

شهرستان سنبله

شهرستان بیجار
دره شیلر
سرشیو

شهرستان دیواندره
سارال

شهرستان خرمین
خرمین

شهرستان ارومیه
ارومیه

شهرستان مراغه
مراغه

شهرستان خرمین
خرمین

شهرستان سنبله
سنبله


شهرستان سنبله
سنبله

شهرستان کرمانشاهان
کرمانشاهان

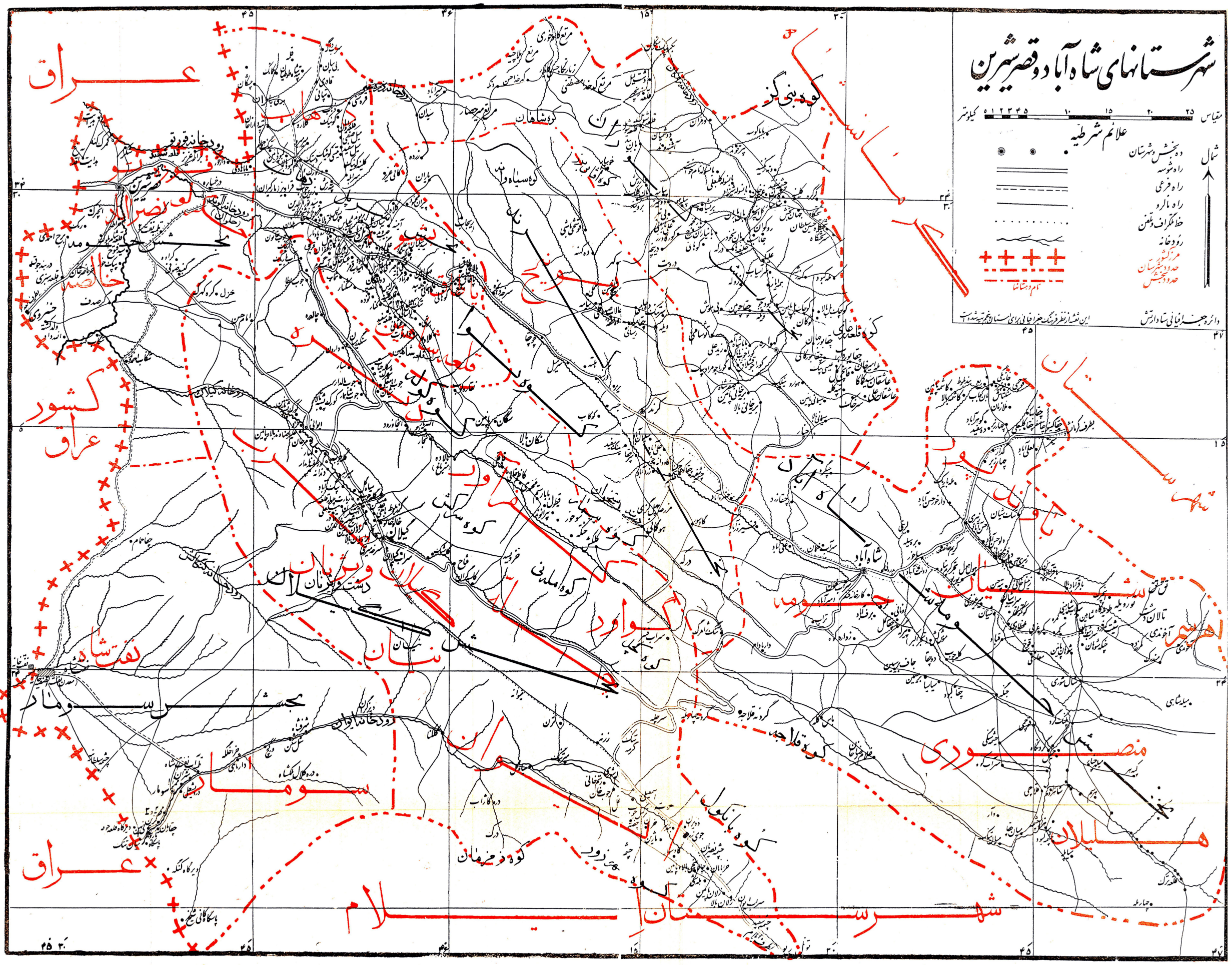
شهرستانهای شاه آباد و قصرین

مقیاس ۰ ۱ ۲ ۳ ۴ ۵ کیلومتر

علائق شریطیه



این نقشه از طرف وزارت معارف برای استان خراسان تهیه شده است

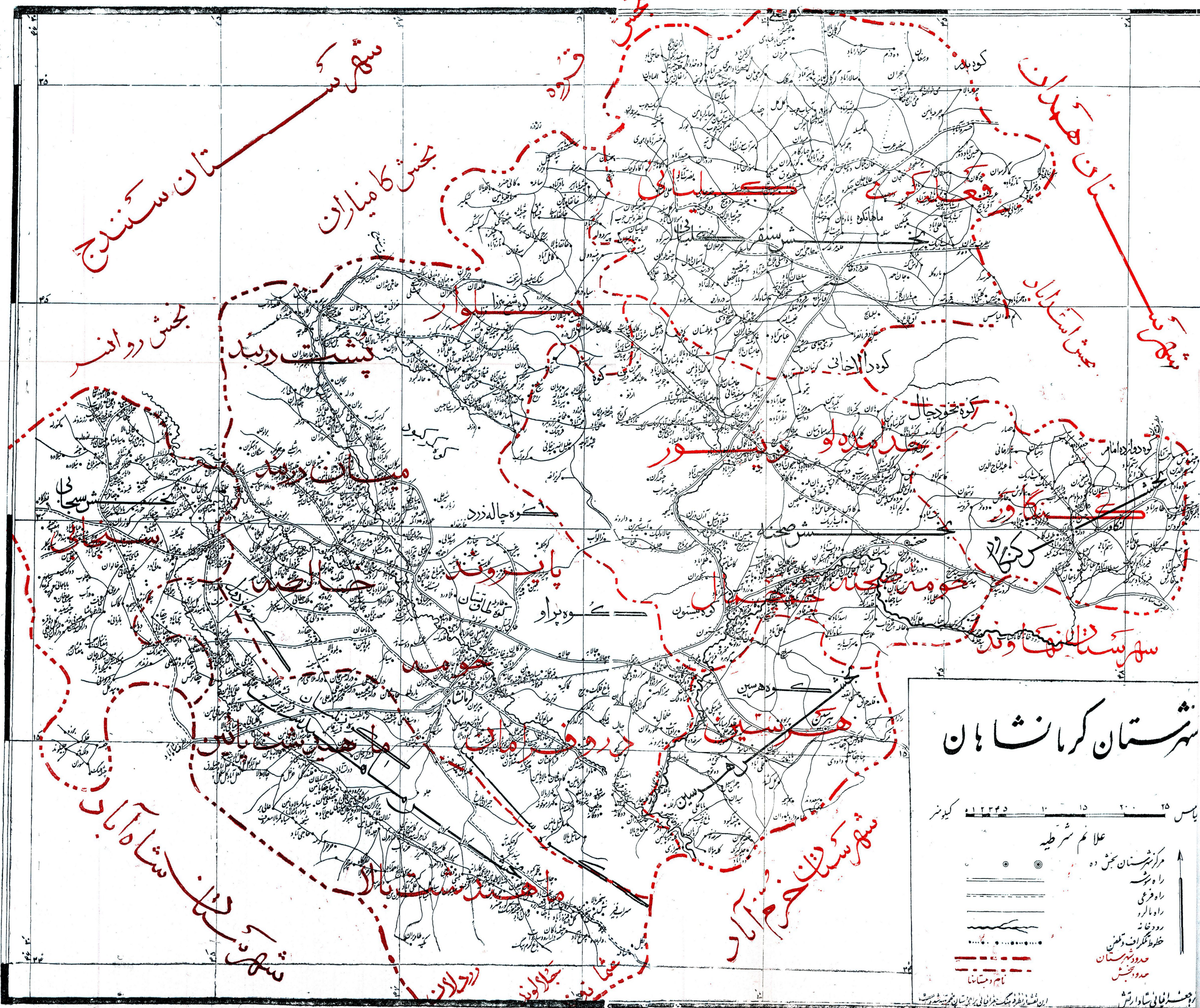


شهرستان کرمانشاهان

پاس ۲۵ ۲۰ ۱۵ ۱۰ ۵ ۴ ۳ ۲ ۱ کیلومتر

- علامه شریطه
- مرکز شهرستان بخش ده
 - راه ترابری
 - راه فرعی
 - راه مالرو
 - رودخانه
 - خطوط مخابرات و تلگراف
 - حدود شهرستان
 - حدود بخش
 - نام روستاها


این نقشه از طرف مکتب جغرافیایی ایران تهیه شده است
رسم گرافیکی سادارتن



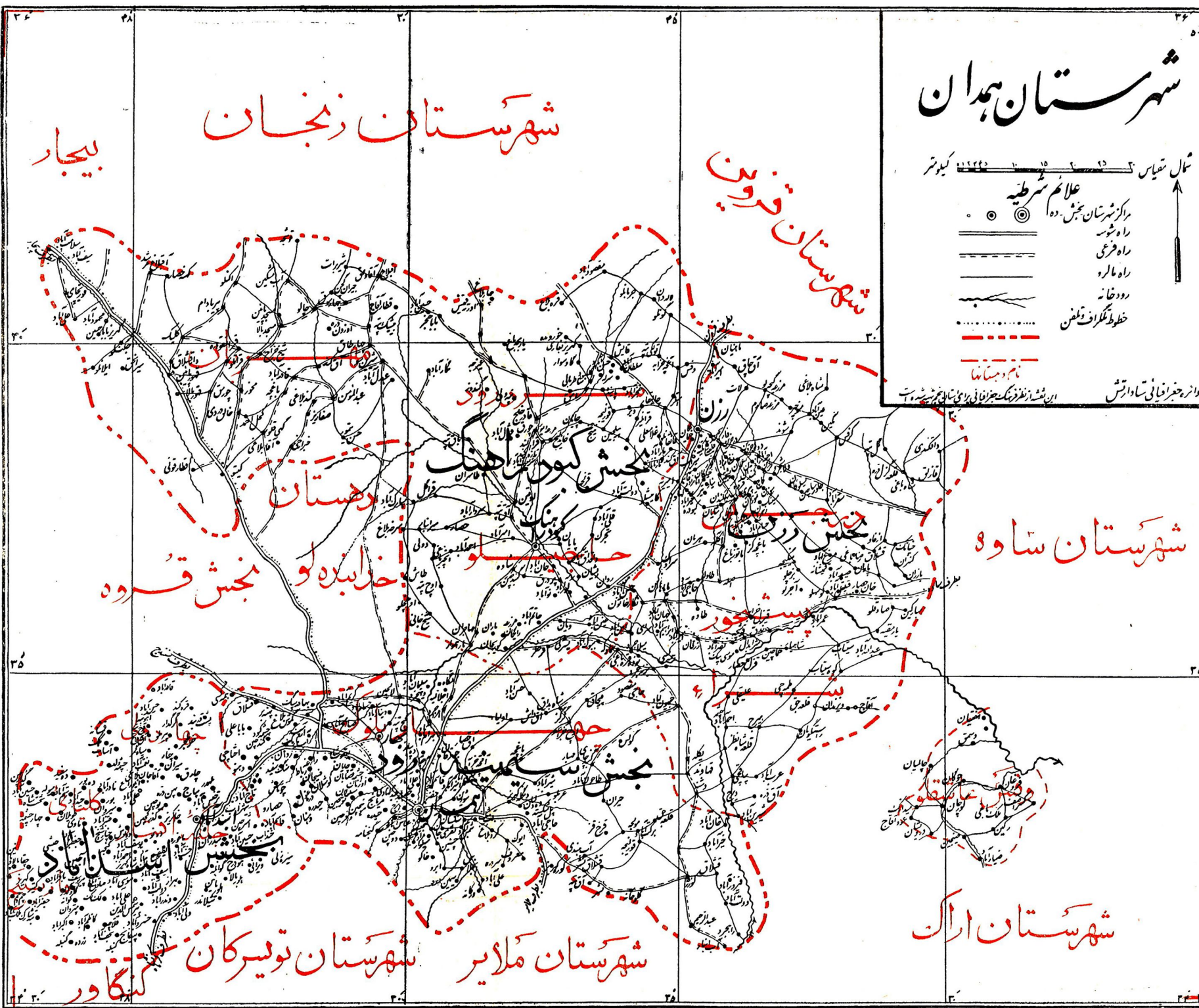
سہر سہرستان ہرستان

شہرستان بروجرد / شہرستان خرم آباد

شهرستان بجان



نام و جستانها
این نقشه از نظر رنگ جزئیاتی را برای نمایانتر شدن به دست



شهرستان اراک

شهرستان ملایر شهرستان تویرکان شهرستان کنگاور